Mexico - Direccion General de Telegrafos Federales Jor.
Carta del Tiempo July-Dec 1901

30888

DATE	ISSUED TO

Note:- No reports for Sept. 16, Nov. 2 and 9, and Dec. 25 in the original binding

OVERSIZE
QC
996
.M6
M4
1901
July - Dec.

LIBRARY
JUN 18 2010
Atmospheric Administration
U.S. Dept. of Commerce

64600

63

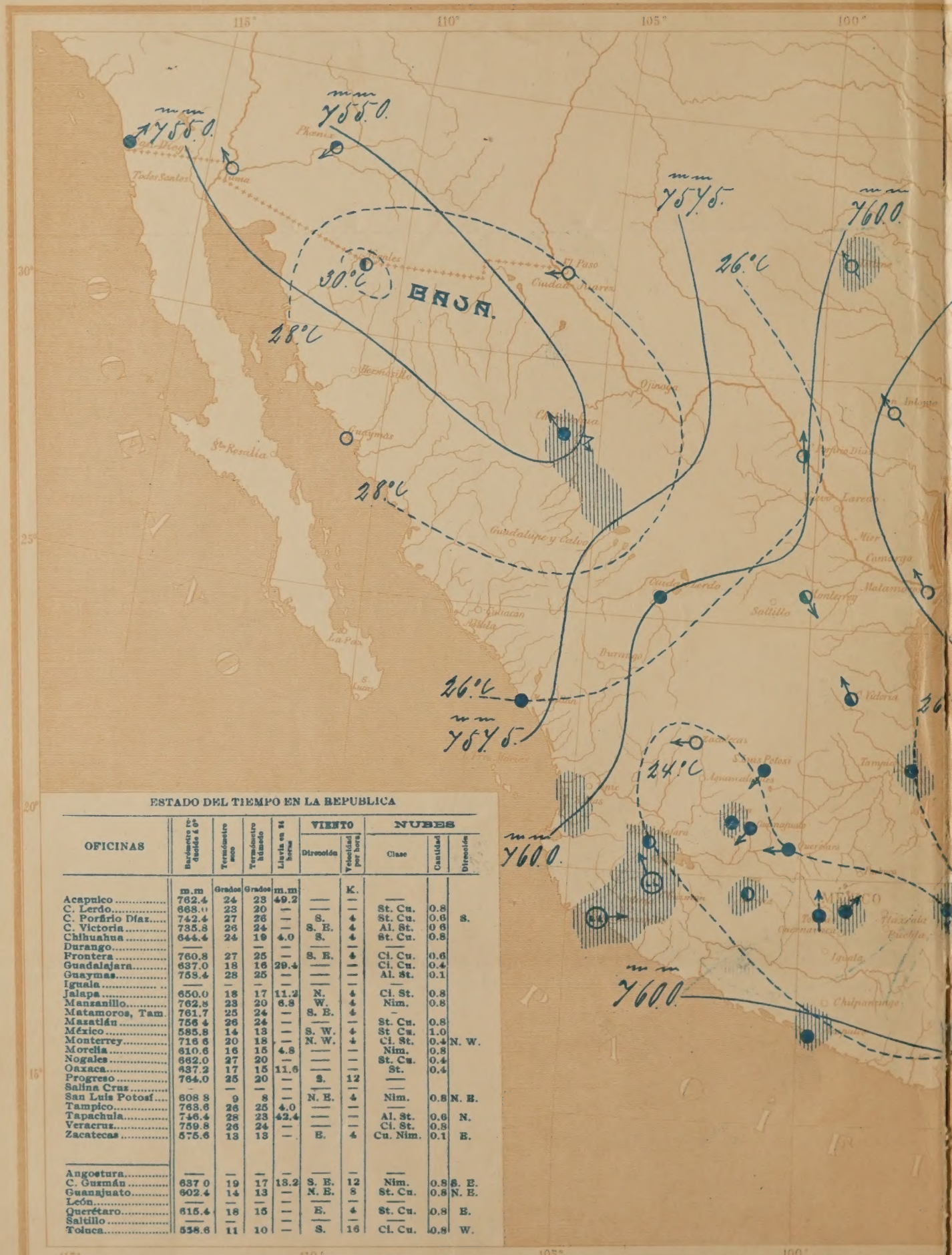

ESTADO DEL TIEMPO EN LA REPUBLICA

OFICINAS	Barómetro reducido á 0°	Termómetro seco	Termómetro húmedo	Lluvia en 24 horas	VIENTO		NUBES		
					Dirección	Velocidad por hora	Clase	Cantidad	Dirección
	m.m	Grados	Grados	m.m		K.			
Acapulco	762.4	24	23	49.2	—	—	—		
C. Lerdo	668.0	23	20	—	—	—	St. Cu.	0.8	
C. Porfirio Díaz	742.4	27	26	—	S.	4	St. Cu.	0.6	S.
C. Victoria	735.8	26	24	—	S. E.	4	Al. St.	0 6	
Chihuahua	644.4	24	19	4.0	S.	4	St. Cu.	0.8	
Durango	—	—	—	—	—	—	—		
Frontera	760.8	27	25	—	S. E.	4	Ci. Cu.	0.6	
Guadalajara	637.0	18	16	29.4	—	—	Ci. Cu.	0.4	
Guaymas	758.4	28	25	—	—	—	Al. St.	0.1	
Iguala	—	—	—	—	—	—	—		
Jalapa	650.0	18	17	11.2	N.	4	Ci. St.	0.8	
Manzanillo	762.8	23	20	6.8	W.	4	Nim.	0.8	
Matamoros, Tam.	761.7	25	24	—	S. E.	4	—		
Mazatlán	756 4	26	24	—	—	—	St. Cu.	0.8	
México	585.8	14	13	—	S. W.	4	St Cu.	1.0	
Monterrey	716 6	20	18	—	N. W.	4	Ci. St.	0.4	N. W.
Morelia	610.6	16	15	4.8	—	—	Nim.	0.8	
Nogales	662.0	27	20	—	—	—	St. Cu.	0.4	
Oaxaca	637.2	17	15	11.6	—	—	St.	0.4	
Progreso	764.0	25	20	—	S.	12	—		
Salina Cruz	—	—	—	—	—	—	—		
San Luis Potosí	608 8	9	8	—	N. E.	4	Nim.	0.8	N. E.
Tampico	763.6	26	25	4.0	—	—	—		
Tapachula	746.4	28	23	42.4	—	—	Al. St.	0.6	N.
Veracruz	759.8	26	24	—	—	—	Ci. St.	0.8	
Zacatecas	575.6	13	13	—	E.	4	Cu. Nim.	0.1	E.
Angostura	—	—	—	—	—	—	—		
C. Guzmán	637 0	19	17	13.2	S. E.	12	Nim.	0.8	S. E.
Guanajuato	602.4	14	13	—	N. E.	8	St. Cu.	0.8	N. E.
León	—	—	—	—	—	—	—		
Querétaro	615.4	18	15	—	E.	4	St. Cu.	0.8	E.
Saltillo	—	—	—	—	—	—	—		
Toluca	538.6	11	10	—	S.	16	Ci. Cu.	0.8	W.

M. Moreno y M. C. Méridain, Construyeron.

Lit. de los Hijos

LIBRARY
JUL 6 1901
Weather Bureau

JULIO 1º DE 1901.

LIBRARY
WEATHER BUREAU
30888

REPUBLICA MEXICANA

Secretaría de Comunicaciones y Obras Públicas

DIRECCION GENERAL DE TELEGRAFOS FEDERALES

CARTA DEL TIEMPO

[illegible]

1ª—Las observaciones se recogen simultáneamente [illegible] las 6 [illegible] de México (8 a. m. del meridiano 75° W. de Greenwich). Las presiones y las temperaturas están reducidas al [illegible]

2ª—Las líneas continuas pasan por los puntos [illegible] presión. Las líneas punteadas por los de igual temperatura.

3ª—Signos que indican el estado del tiempo: claro [illegible], nublado [illegible] lluvia [illegible] nieve [illegible]; tempestad [illegible] difusos en el [illegible] que ocupa el signo [illegible]. Las flechas indican [illegible] del viento.

4ª—[illegible] velocidad hasta de 14 kilómetros por hora [illegible], velocidad de 14 á 42 kilómetros por hora [illegible]; velocidad de 42 á 72 kilómetros por hora [illegible]; velocidad de 72 kilómetros por hora en adelante [illegible]

5ª—[illegible]

6ª—La letra T indica que en la población á que se refiere [illegible] de tierra en las 24 horas que preceden á la observación meteorológica.

ESTADO DEL TIEMPO EN LA REPUBLICA

OFICINAS	Barómetro reducido á 0°	Termómetro seco	Termómetro húmedo	Lluvia en 24 horas	VIENTO Dirección	VIENTO Velocidad por hora	NUBES Clase	NUBES Cantidad	NUBES Dirección
	m.m	Grados	Grados	m.m		K.			
Acapulco	756.6	25	24	—	—	—	Ci. Cu.	0.8	
C. Lerdo	669.6	26	20	—	—	—	—		
C. Porfirio Díaz	744 8	26	25	—	E.	4	—		
C. Victoria	736.4	24	18	1.2	N.	4	—		
Chihuahua	—	—	—	—	—	—	—		
Durango	—	—	—	—	—	—	—		
Frontera	761.8	24	24	19.6	S. E.	4	—		
Guadalajara	688.0	18	16	18.2	—	—	Nim.	0.6	
Guaymas	759.4	28	25	—	—	—	Ci. Cu.	0.1	
Iguala	696.8	21	17	40.4	—	—	Nim.	0.8	
Jalapa	651.2	17	17	37.6	N.	4	Cu. Nim.	0.6	
Manzanillo	764.2	23	22	1.6	S. E.	4	Al. St.	0 2	E.
Matamoros, Tam.	763.4	25	25	—	E.	4	St. Cu.	0.4	S.
Mazatlán	758 8	26	24	0.4	—	—	St. Cu.	0.8	
México	587.1	14	14	10.8	N.	4	Cu. Nim.	0.8	
Monterrey	717 8	25	23	2.0	N. E.	4	Nim.	0.8	
Morelia	612.0	16	15	5.6	N. E.	4	St. Cu.	0.8	S. W.
Nogales	664.0	27	18	—	—	—	—		
Oaxaca	637.0	17	16	0.4	W.	4	St. Cu.	0.8	W.
Progreso	—	—	—	—	—	—	—		
Salina Cruz	—	—	—	—	—	—	—		
San Luis Potosí	609 2	10	8	2.0	—	—	—		
Tampico	—	—	—	—	—	—	—		
Tapachula	—	—	—	—	—	—	—		
Veracruz	760.8	26	25	1.2	—	—	Ci. St.	0.8	
Zacatecas	574.6	13	12	—	N. E	4	—		
Angostura	—	—	—	—	—	—	—		
C. Guzmán	689 0	19	18	8.4	—	—	St. Cu.	0.8	S. E.
Guanajuato	604.0	15	14	—	N. E.	8	St. Cu.	0.4	N. E.
León	619.6	18	15	0.8	N. W.	4	St Cu.	0.8	S. E.
Querétaro	616.8	18	15	—	E.	4	St. Cu.	0.8	E.
Saltillo	631.6	19	18	—	—	—	Al. St.	0.2	N.
Toluca	559.8	11	11	0.4	N. E.	8	St. Cu.	0.8	E.

M. Moreno y A. C. Aristain. Construyeron.

LIBRARY
JUL 8 1901
Weather Bureau

JULIO 2 DE 1901.

REPÚBLICA MEXICANA

Secretaría de Comunicaciones y Obras Públicas

DIRECCIÓN GENERAL DE TELEGRAFOS FEDERALES

CARTA DEL TIEMPO

Escala 1:10000000

ESTADO DEL TIEMPO EN LA REPUBLICA

OFICINAS	Barómetro reducido á 0°	Termómetro seco	Termómetro húmedo	Lluvia en 24 horas	VIENTO		NUBES		
					Dirección	Velocidad por hora	Clase	Cantidad	Dirección
	m.m	Grados	Grados	m.m		K.			
Acapulco	756.6	24	24	—	——	—	Ci. Cu.	0.4	
C. Lerdo	——	—	—	—	——	—	——		
C. Porfirio Díaz	742 8	25	24	—	——	—	St. Cu.	0.8	S.
C. Victoria	735.8	23	21	1.2	N. W.	4	Al. St.	0.4	
Chihuahua	647.6	28	19	0.4	W.	4	Ci. Cu.	0.8	
Durango	——	—	—	—	——	—	——		
Frontera	——	—	—	—	——	—	——		
Guadalajara	687.0	17	15	0.4	——	—	Nim.	0.8	
Guaymas	759.2	30	26	—	——	—	Ci. Cu.	0.1	
Iguala	700.4	21	17	2.4	——	—	Nim.	0.8	
Jalapa	651.0	16	16	13.2	——	—	Nim.	0.8	
Manzanillo	763.2	24	23	—	E.	4	St. Cu.	0.8	
Matamoros, Tam.	761.8	27	26	—	S.	4	Ci. Cu.	0.4	S.
Mazatlán	757 8	27	25	0.4	——	—	Nim.	0.8	
México	586.4	15	13	5.0	——	—	Cu. Nim.	0.6	
Monterrey	717 8	25	23	1.2	N. E.	4	Nim.	0.8	N. E.
Morelia	611.2	16	15	13.2	——	—	Nim.	0.8	
Nogales	664.0	27	18	—	——	—	——		
Oaxaca	637 8	16	14	0.8	——	—	Nim.	0.8	
Progreso	——	—	—	—	——	—	——		
Salina Cruz	759 6	26	24	—	N.	4	——		
San Luis Potosí	608 8	11	8	—	——	—	Cu. Nim.	0.6	
Tampico	764.0	27	27	—	——	—	Ci. Cu.	0.2	E.
Tapachula	——	—	—	—	——	—	——		
Veracruz	760.8	22	19	4.4	S. W.	4	Cu. Nim.	0.8	E.
Zacatecas	575.8	14	14	—	——	—	St. Cu.	0.8	
C. Guzmán	639 0	18	17	28.6	——	—	Cu. Nim.	0.8	N.
Chihuahua	——	—	—	—	——	—	——		
Guanajuato	603 2	15	13	—	——	—	St Cu.	0.8	
León	618.4	17	15	—	——	—	St. Cu.	0.8	S. E.
Querétaro	616.0	17	14	—	E.	4	St. Cu.	0 8	E.
Saltillo	631.0	19	17	—	——	—	Al. St.	0.6	N.
Toluca	558.8	11	10	34.0	S.	8	Ci. St.	0.4	

LIBRARY
JUL 9 1901
Weather Bureau

JULIO 3 DE 1901.

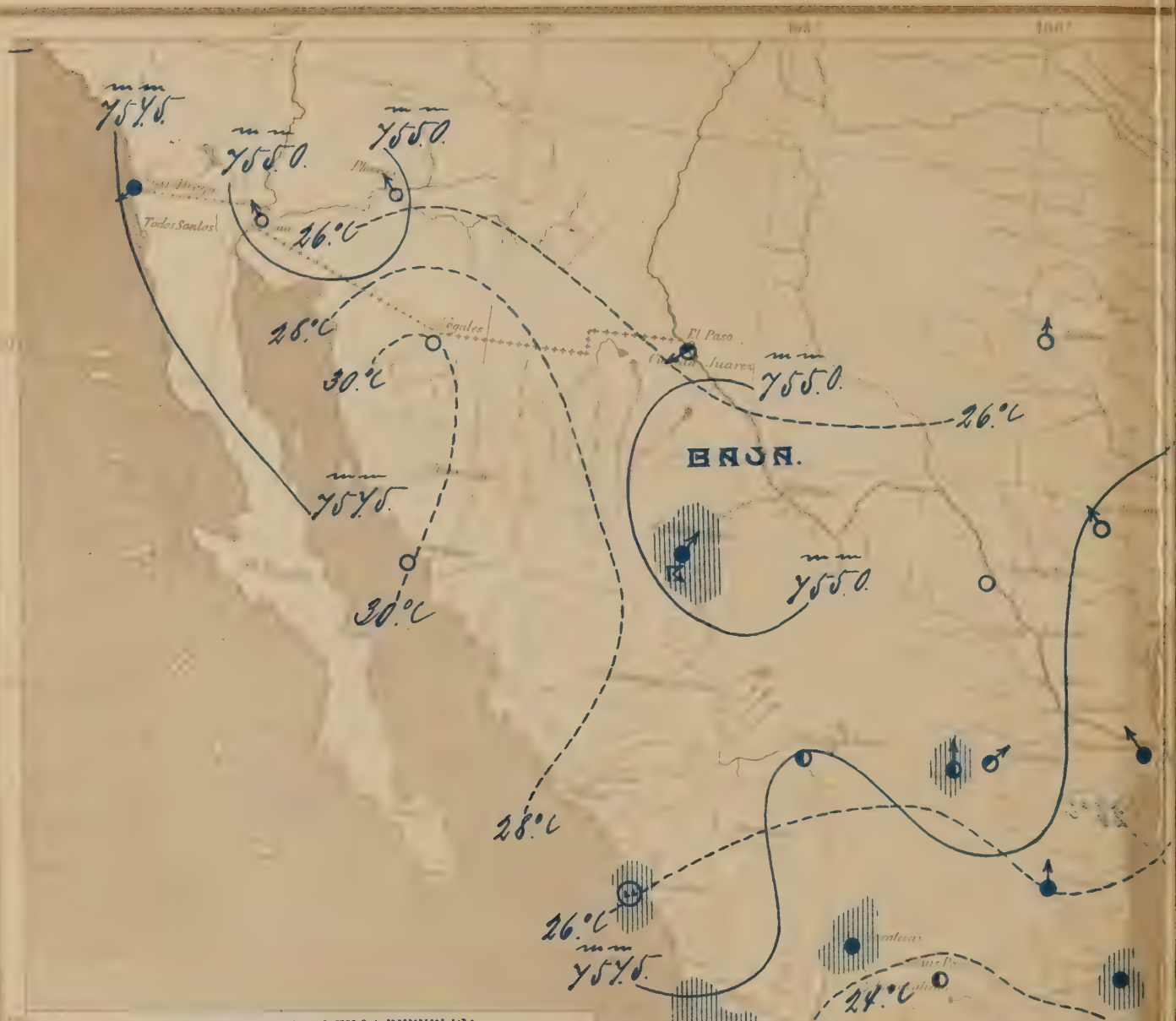

ESTADO DEL TIEMPO EN LA REPUBLICA

OFICINAS	Barómetro reducido á 0°	Termómetro seco	Termómetro húmedo	Lluvia en 24 horas	VIENTO Dirección	VIENTO Velocidad por hora	NUBES Clase	NUBES Cantidad	NUBES Dirección
	m.m	Grados	Grados	m.m		K.			
Acapulco	756.6	26	25	—	—	—	—		
C. Lerdo	—	—	—	—	—	—	—		
C. Porfirio Díaz	738.2	27	26	—	—	—	—		
C. Victoria	730.8	25	16	—	S.	4	St. Cu.	0.8	
Chihuahua	643.2	21	19	19.2	S. W.	4	St. Cu.	0.8	
Durango	—	—	—	—	—	—	—		
Frontera	758.6	27	25	—	—	—	Al. St.	0.8	E.
Guadalajara	636.2	18	15	1.2	—	—	Ci. St.	0.4	
Guaymas	758.2	30	26	—	—	—	Al. St.	0.1	
Iguala	699.2	21	18	30.4	—	—	Al. St.	0 2	
Jalapa	649.2	15	15	5.2	—	—	—		
Manzanillo	762.6	25	23	—	E.	4	Al. St.	0.8	
Matamoros, Tam.	757.8	26	25	—	S. E.	8	Al. St.	0.8	S. E.
Mazatlán	757.4	26	24	0.8	—	—	Nim.	0.8	
México	584.5	13	12	18.0	—	—	Ci. Cu.	0.8	
Monterrey	718.8	16	14	—	S. W.	4	Al. St.	0.4	S.
Morelia	609.8	15	13	13.2	—	—	Al. St.	0.6	
Nogales	663.0	26	18	—	—	—	—		
Oaxaca	635 6	16	14	0.8	—	—	Al. St.	0.1	
Progreso	—	—	—	—	—	—	—		
Salina Cruz	758 6	25	28	—	N.	4	—		
San Luis Potosí	608 8	12	10	—	—	—	Ci. Cu.	0.5	
Tampico	761.6	24	24	1.6	—	—	—		
Tapachula	744.2	25	22	2.0	—	—	St Cu.	0.2	N.
Veracruz	759 0	24	22	—	—	—	Al. St.	0.6	
Zacatecas	575.0	18	15	12.0	—	—	St. Cu.	0.8	S.
C. Guzmán	637 6	19	17	1.2	W.	8	St. Cu.	0.4	
Chihuahua	—	—	—	—	—	—	—		
Guanajuato	601.6	13	12	—	—	—	Nim.	0.8	
León	616.8	15	14	—	—	—	St. Cu.	0.8	E.
Querétaro	—	—	—	—	—	—	—		
Saltillo	628.0	19	16	1.2	S.	8	Ci. St.	0.2	S.
Toluca	558 0	11	10	18.2	S. W.	12	Ci. St.	0.4	E.

M. Moreno y A. C. Atristain. Construyeron.

LIBRARY
JUL 9 1901
Weather Bureau

JULIO 4 DE 1901.

REPUBLICA MEXICANA

Secretaría de Comunicaciones y Obras Públicas

DIRECCION GENERAL DE TELEGRAFOS FEDERALES

CARTA DEL TIEMPO

NOTAS Y SIGNOS CONVENCIONALES

1ª—Las observaciones se recogen simultáneamente á las 6 28 a. m. de México (8 a. m. del meridiano 75° W de Greenwich). Las presiones y las temperaturas están reducidas al nivel del mar.

2ª—Las líneas continuas pasan por los puntos de igual presión. Las líneas puntuadas por los de igual temperatura.

3ª—Signos que indican el estado del tiempo: *claro* ○ ; *nublado en parte* ◔ ; *nublado* ● ; *lluvia* ⓡ ; *nieve* ⓢ ; *tempestad* ↯ ; *relámpagos difusos en el rumbo que ocupa el signo* ↯ . Las flechas indican la dirección del viento.

Signos convencionales que indican la velocidad del viento: calma ○ ; velocidad hasta de 14 kilómetros por hora ○→ ; velocidad de 14 á 42 kilómetros por hora ○→ ; velocidad de 42 á 72 kilómetros por hora ○→ ; velocidad de 72 kilómetros por hora en adelante ○→

4ª—El sombreado indica las regiones donde ha llovido ó nevado en las 24 horas transcurridas antes del momento de la observación.

5ª—La letra T indica que en la población á que se refiere, se sintió temblor de tierra en las 24 horas que preceden á la observación meteorológica.

Escala: 1:10.000.000

M. Moreno Urrutia — E. Espinosa Urrutia

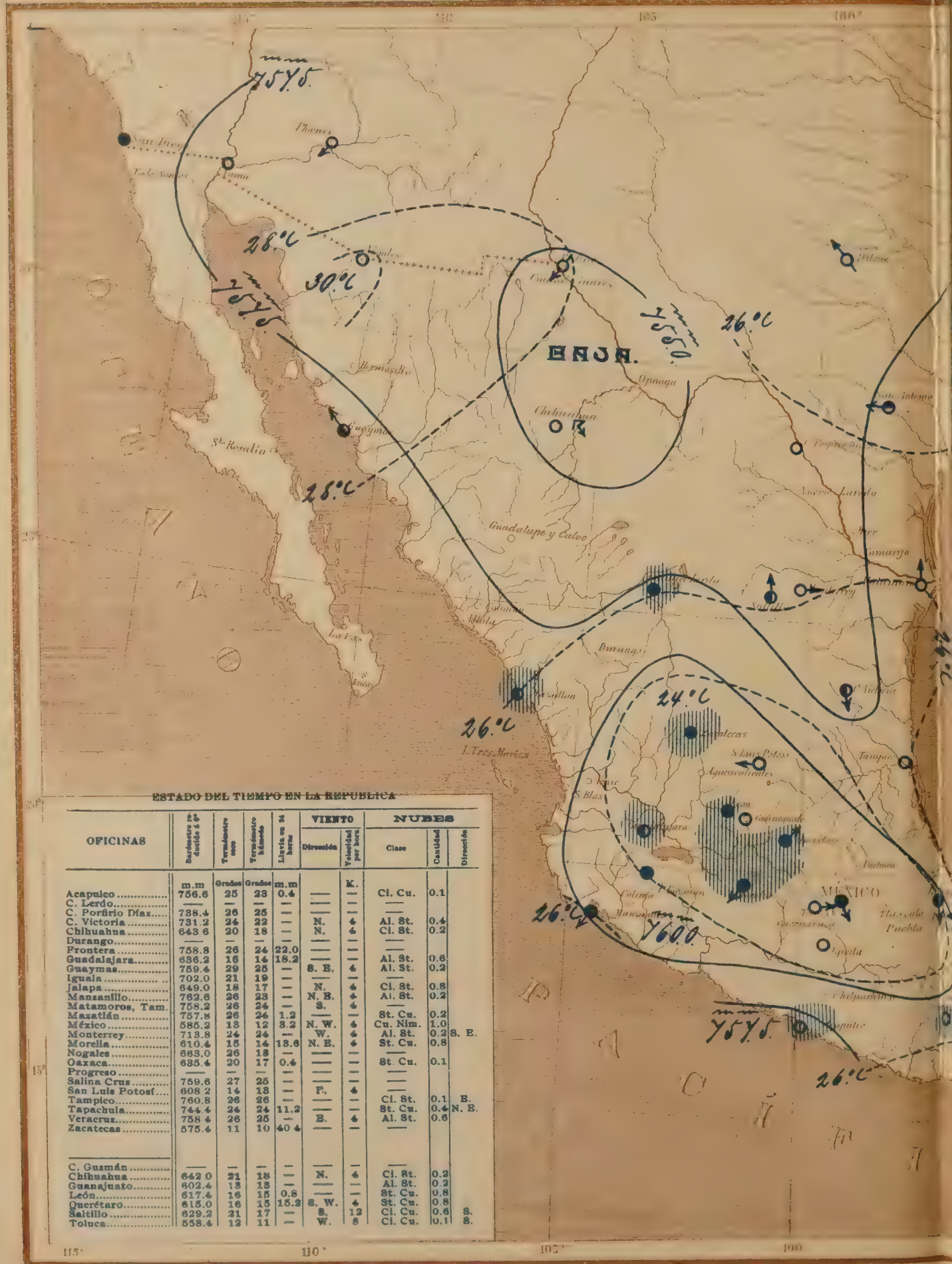

ESTADO DEL TIEMPO EN LA REPUBLICA

OFICINAS	Barómetro reducido á 0°	Termómetro seco	Termómetro húmedo	Lluvia en 24 horas	VIENTO Dirección	VIENTO Velocidad por hora	NUBES Clase	NUBES Cantidad	NUBES Dirección
	m.m	Grados	Grados	m.m		K.			
Acapulco	756.6	25	23	0.4	—	—	Ci. Cu.	0.1	
C. Lerdo	—	—	—	—	—	—	—		
C. Porfirio Díaz	738.4	26	25	—	—	—	—		
C. Victoria	731.2	24	22	—	N.	4	Al. St.	0.4	
Chihuahua	643 6	20	18	—	N.	4	Ci. St.	0.2	
Durango	—	—	—	—	—	—	—		
Frontera	758.8	26	24	22.0	—	—	—		
Guadalajara	636.2	16	14	18.2	—	—	Al. St.	0.6	
Guaymas	759.4	29	25	—	S. E.	4	Al. St.	0.2	
Iguala	702.0	21	19	—	—	—	—		
Jalapa	649.0	18	17	—	N.	4	Ci. St.	0.8	
Manzanillo	762.6	26	23	—	N. E.	4	Al. St.	0.2	
Matamoros, Tam.	758.2	26	24	—	S.	4	—		
Mazatlán	757.8	26	24	1.2	—	—	St. Cu.	0.2	
México	585.2	18	12	3.2	N. W.	4	Cu. Nim.	1.0	
Monterrey	713.8	24	24	—	W.	4	Al. St.	0.2	S. E.
Morelia	610.4	15	14	13.6	N. E.	4	St. Cu.	0.8	
Nogales	663.0	26	18	—	—	—	—		
Oaxaca	635.4	20	17	0.4	—	—	St. Cu.	0.1	
Progreso	—	—	—	—	—	—	—		
Salina Cruz	759.6	27	25	—	—	—	—		
San Luis Potosí	608 2	14	13	—	P.	4	—		
Tampico	760.8	26	26	—	—	—	Ci. St.	0.1	E.
Tapachula	744.4	24	24	11.2	—	—	St. Cu.	0.4	N. E.
Veracruz	758 4	26	25	—	E.	4	Al. St.	0.6	
Zacatecas	575.4	11	10	40 4	—	—	—		
C. Guzmán	—	—	—	—	—	—	—		
Chihuahua	642 0	21	18	—	N.	4	Ci. St.	0.2	
Guanajuato	602.4	13	13	—	—	—	Al. St.	0.2	
León	617.4	16	15	0.8	—	—	St. Cu.	0.8	
Querétaro	615.0	16	15	15.2	S. W.	4	St. Cu.	0.8	
Saltillo	629.2	21	17	—	S.	12	Ci. Cu.	0.6	S.
Toluca	558.4	12	11	—	W.	8	Ci. Cu.	0.1	S.

H. Moreno y A. C. Atristain, Construyeron.

LIBRARY
JUL 10 1901

JULIO 5 DE 1901.

REPUBLICA MEXICANA

Secretaría de Comunicaciones y Obras Públicas

DIRECCION GENERAL DE TELEGRAFOS FEDERALES

CARTA DEL TIEMPO

NOTAS Y SIGNOS CONVENCIONALES

1ª—Las observaciones se recogen simultáneamente á las 6 23 a. m de México (8 a. m. del meridiano 75° W de Greenwich). Las presiones están reducidas al nivel del mar.

2ª—Las líneas continuas pasan por los puntos de igual presión. Las líneas puntuadas por los de igual temperatura.

3ª—Signos que indican el estado del tiempo: *claro* ○ ; *nublado en parte* ◐ ; *nublado* ● ; *lluvia* ⓡ ; *nieve* ⛆ ; *tempestad* ⚡ ; *relámpagos difusos en el rumbo que ocupa el signo* ⚡ . Las flechas indican la dirección del viento.

Signos convencionales que indican la velocidad del viento: calma ○ ; velocidad hasta de 14 kilómetros por hora ○➤; velocidad de 14 á 42 kilómetros por hora ○➤; velocidad de 42 á 72 kilómetros por hora ○➤; velocidad de 72 kilómetros por hora en adelante ○➤

4ª—El sombreado indica las regiones donde ha llovido ó nevado en las 24 horas transcurridas antes del momento de la observación.

5ª—La letra T indica que en la población á que se refiere, se sintió temblor de tierra en las 24 horas que preceden á la observación meteorológica.

Escala: 1:10.000.000

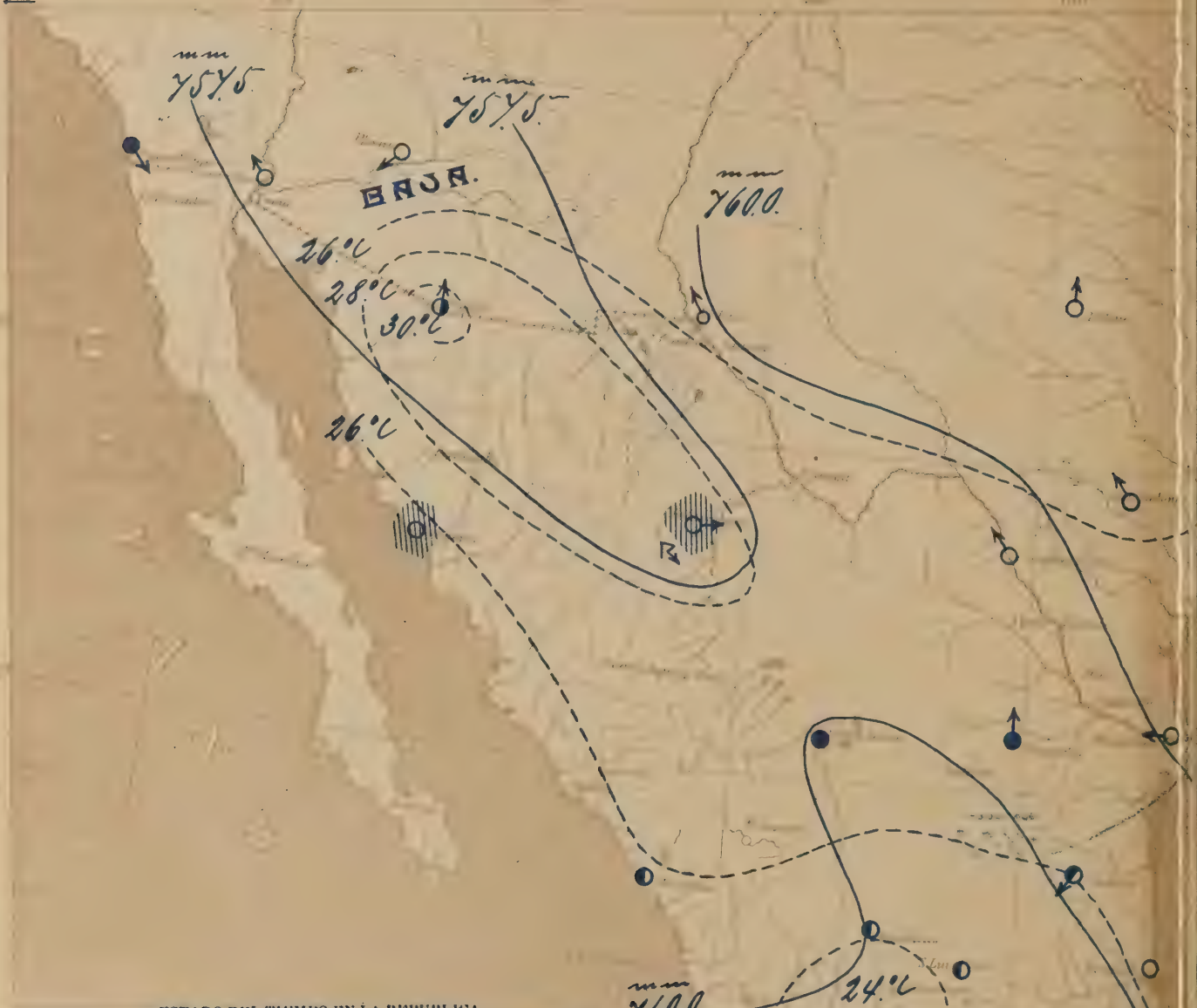

ESTADO DEL TIEMPO EN LA REPUBLICA

OFICINAS	Barómetro reducido á 0°	Termómetro seco	Termómetro húmedo	Lluvia en 24 horas	VIENTO Dirección	VIENTO Velocidad por hora	NUBES Clase	NUBES Cantidad	NUBES Dirección
	m.m	Grados	Grados	m.m		K.			
Acapulco	756.4	27	25	—	—	—	Al. St.	0.6	
C. Lerdo	668.6	23	19	—	—	—	Ci. Cu.	0.8	
C. Porfirio Díaz	741 4	27	24	—	S. E.	4	—		
C. Victoria	734.2	25	23	—	N. E.	4	Al. St.	0.4	
Chihuahua	642 2	23	18	1.2	—	—	Ci. St.	0 2	
Durango	—	—	—	—	—	—	—		
Frontera	758.8	26	25	—	—	—	—		
Guadalajara	637.0	17	15	—	—	—	Al Cu.	0.2	
Guaymas	760.4	24	24	0.8	—	—	Al. St.	0.1	
Iguala	699.2	21	18	30.4	—	—	Al. St.	0.2	
Jalapa	650.2	19	18	—	—	—	Al. St.	0.6	
Manzanillo	763.4	26	23	—	N. E.	4	Al. St.	0.8	E.
Matamoros, Tam	760.4	26	25	—	E.	4	—		
Mazatlán	758 0	26	24	—	—	—	Ci. Cu.	0.2	
México	585.8	14	13	6 0	—	—	Ci. St.	0.4	
Monterrey	716.8	20	18	—	S.	4	St. Cu.	0.8	S.
Morelia	611.2	16	15	8.2	—	—	St. Cu.	0.8	
Nogales	663.0	27	18	—	S.	8	St Cu.	0.4	S.
Oaxaca	637.8	19	17	0.4	W.	4	Ci. Cu.	0.6	
Progreso	—	—	—	—	—	—	—		
Salina Cruz	759 4	27	26	—	—	—	—		
San Luis Potosí	608 0	18	17	—	—	—	St. Cu.	0.4	
Tampico	762.6	27	27	—	—	—	Ci. St.	0.1	E.
Tapachula	743 4	24	22	—	—	—	Al. St.	0.4	S
Veracruz	758 8	26	24	1.6	E.	4	Al. Cu.	0.8	W.
Zacatecas	575.4	15	15	—	—	4	Ci. St.	0.2	
C. Guzmán	—	—	—	—	—	—	—		
Chihuahua	644 8	23	18	1.2	W.	4	St. Cu.	0.1	
Guanajuato	—	—	—	—	—	—	—		
León	618.4	16	15	—	—	—	St. Cu.	0.8	E.
Querétaro	615.8	18	16	12.0	S. E.	4	St. Cu.	0.2	S. E.
Saltillo	—	—	—	—	—		—		
Toluca	558 8	13	12	12.4	W.	4	Ci. St.	0.6	W.

H. Moreno y J. C. Altislain Construyeron.

LIBRARY
JUL 12 1901
Weather Bureau

JULIO 6 DE 1901.

REPUBLICA MEXICANA

Secretaría de Comunicaciones y Obras Públicas

DIRECCION GENERAL DE TELEGRAFOS FEDERALES

CARTA DEL TIEMPO

NOTAS Y SIGNOS CONVENCIONALES

1ª—Las observaciones se recogen simultáneamente á las 6'23 a. m. de México (8 a. m. del meridiano 75° W de Greenwich). Las presiones y las temperaturas están reducidas al nivel del mar.

2ª—Las líneas continuas pasan por los puntos de igual presión. Las líneas puntuadas por los de igual temperatura.

3ª—Signos que indican el estado del tiempo: *claro* ○ ; *nublado en parte* ◐ ; *nublado* ● ; *lluvia* ⓤ ; *nieve* ⛆ ; *tempestad* ↯ ; *relámpagos difusos en el rumbo que ocupa el signo* ↯ . Las flechas indican la dirección del viento.

Signos convencionales que indican la velocidad del viento: calma ○ ; velocidad hasta de 14 kilómetros por hora ○→ ; velocidad de 14 á 42 kilómetros por hora ○→ ; velocidad de 42 á 72 kilómetros por hora ○→ ; velocidad de 72 kilómetros por hora en adelante ○→

4ª—El sombreado indica las regiones donde ha llovido ó nevado en las 24 horas transcurridas antes del momento de la observación.

5ª—La letra T indica que en la población á que se refiere, se sintió temblor de tierra en las 24 horas que preceden á la observación meteorológica.

M. Moreno Lithogr. F.E. Espinosa Grab.

ESTADO DEL TIEMPO EN LA REPUBLICA

OFICINAS	Barómetro reducido a 0°	Termómetro seco	Termómetro húmedo	Lluvia en 24 horas	VIENTO		NUBES		
					Dirección	Velocidad por hora	Clase	Cantidad	Dirección
	m.m	Grados	Grados	m.m		K.			
Acapulco	756.4	26	25	—	—	—	Ci. St.	0.6	
C. Lerdo	669.0	22	15	—	—	—	—		
C. Porfirio Díaz	742 4	24	24	—	—	—	—		
C. Victoria	733.4	25	23	—	N. W.	4	Al. St.	0 2	
Chihuahua	647 6	24	18	—	N. E.	4	—		
Durango	—	—	—	—	—	—	—		
Frontera	757.8	26	24	—	W.	4	St. Cu.	0.4	
Guadalajara	636.2	17	15	14.8	—	—	St. Cu.	0.8	
Guaymas	759.4	29	25	—	—	—	Ci. Cu.	0.1	
Iguala	702.8	20	18	42.4	—	—	Ci. Cu.	0.8	
Jalapa	649.0	17	16	—	—	—	St.	0.2	
Manzanillo	—	—	—	—	—	—	—		
Matamoros, Tam	759.6	26	25	—	N.	4	Ci. St.	0 2	
Mazatlán	757 6	25	23	1.6	N. W.	4	St. Cu.	0.8	
México	585.8	15	12	6.5	N. W.	4	Cu. Nim.	0.6	
Monterrey	716.4	25	23	—	W.	4	Al. St.	0.2	S. E.
Morelia	610.8	15	15	10.4	—	—	St. Cu.	0.8	
Nogales	—	—	—	—	—	—	—		
Oaxaca	637.6	17	16	0.8	S. E.	4	Al. St.	0.2	S. E
Progreso	—	—	—	—	—	—	—		
Salina Cruz	758 4	25	23	—	N.	4	—		
San Luis Potosí	608 0	16	13	—	E.	4	—		
Tampico	762.0	26	26	—	—	—	—		
Tapachula	742.6	25	24	49.6	—	—	Al. St.	0.4	E.
Veracruz	758.8	28	26	—	—	—	St.	0.2	S. W.
Zacatecas	574.4	13	13	0 4	—	—	Al. Cu.	0.4	
C. Guzmán	—	—	—	—	—	—	—		
Chihuahua	646 0	24	18	—	N. E.	4	Ci. Cu.	0.1	E.
Guanajuato	602.0	15	14	—	N. E.	12	St. Cu.	0.6	
León	—	—	—	—	—	—	—		
Querétaro	—	—	—	—	—	—	—		
Saltillo	630.6	19	17	—	—	—	Ci. Cu.	0.4	N.
Toluca	—	—	—	—	—	—	—		

LIBRARY
JUL 18 1901

JULIO 7 DE 1901.

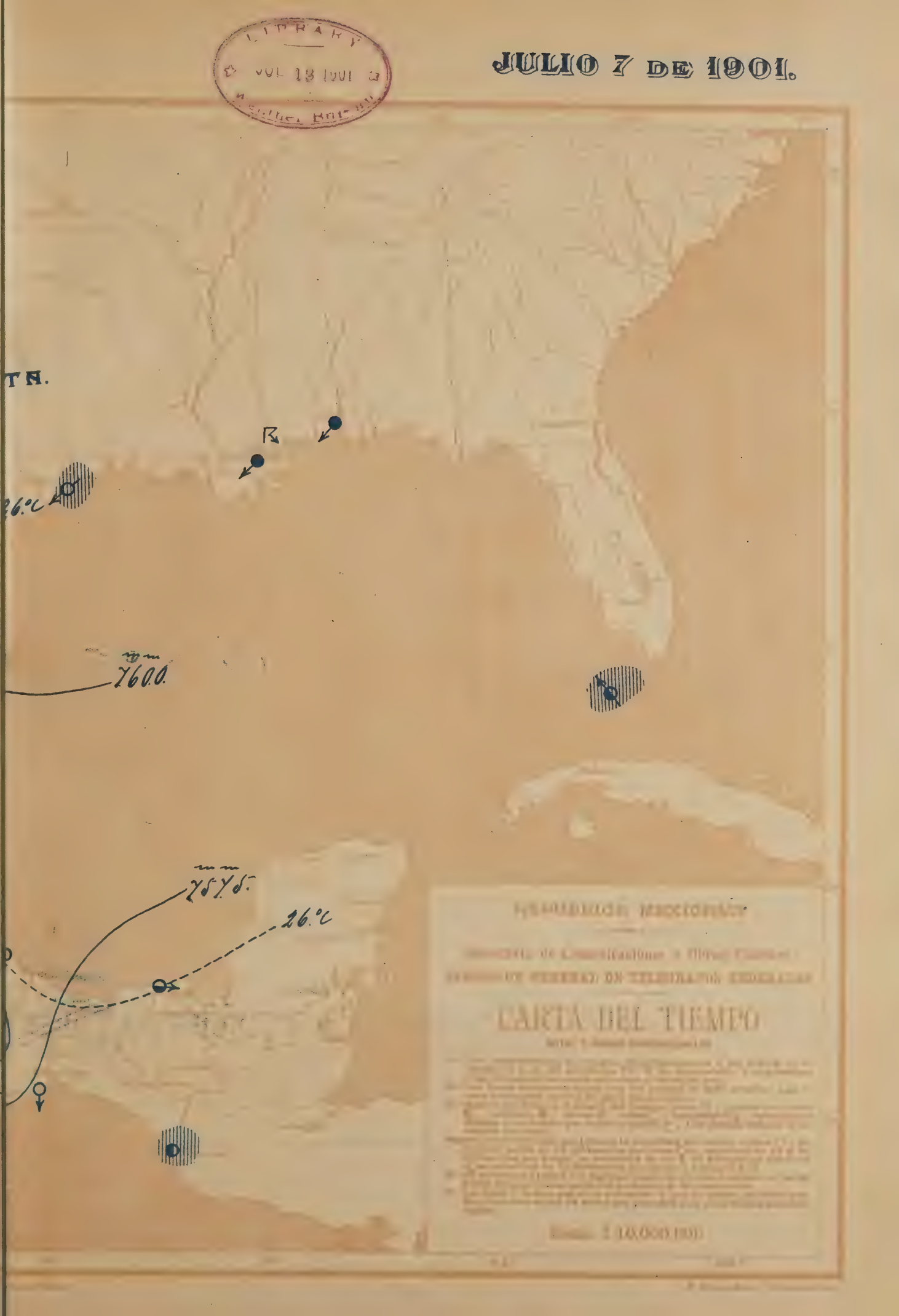

ESTADO DEL TIEMPO EN LA REPUBLICA

OFICINAS	Barómetro reducido á 0°	Termómetro seco	Termómetro húmedo	Lluvia en 24 horas	VIENTO		NUBES		
					Dirección	Velocidad por hora.	Clase	Cantidad	Dirección
	m.m	Grados	Grados	m.m		K.			
Acapulco	—	—	—	—	—	—	—		
C. Lerdo	668.6	21	16	—	—	—	Ci. Cu.	0.4	
C. Porfirio Diaz	741 6	26	25	—	—	—	—		
C. Victoria	738.2	24	22	24.0	N. W.	4	St. Cu.	0.4	
Chihuahua	645 8	24	17	—	S.	4	Ci. Cu.	0.1	
Durango	—	—	—	—	—	—	—		
Frontera	755.8	26	24	10.4	W.	4	—		
Guadalajara	635.2	16	14	5.6	—	—	Al. Cu.	0.6	
Guaymas	756.0	31	27	—	—	—	Al. St.	0.1	
Iguala	—	—	—	—	—	—	—		
Jalapa	649.0	17	16	—	—	—	—		
Manzanillo	—	—	—	—	—	—	—		
Matamoros, Tam	757.8	24	24	1 2	N.	4	Cu. Nim.	0.8	N.
Mazatlán	756 2	27	25	—	S. W.	4	Ci. St.	0.2	
México	584.2	13	11	—	N. W.	4	Ci. Cu.	0.2	
Monterrey	716.4	23	21	2.0	N. E.	4	Al. St.	0.2	S. W.
Morelia	608.8	17	15	10.4	—	—	St. Cu.	0.8	
Nogales	663 2	25	20	—	—	—	—		
Oaxaca	635 6	18	16	—	—	—	St.	0.2	
Progreso	—	—	—	—	—	—	—		
Salina Cruz	757.4	26	23	—	N.	4	—		
San Luis Potosí	609 6	17	16	—	—	—	—		
Tampico	760.6	25	25	6.8	—	—	—		
Tapachula	743.2	24	23	35.6	—	—	St. Cu.	0.8	S.
Veracruz	756.8	28	26	—	—	—	St.	0.1	
Zacatecas	576.0	13	12	11.2	N. E.	4	St. Cu.	0.8	N. E.
C. Guzmán	—	—	—	—	—	—	—		
Chihuahua	—	—	—	—	—	—	—		
Guanajuato	—	—	—	—	—	—	—		
León	—	—	—	—	—	—	—		
Querétaro	614.0	18	14	—	E.	4	St. Cu.	0.2	E.
Saltillo	629.8	18	17	12.0	—	—	Nim.	0.8	N. E
Toluca	557.2	10	9	—	E.	4	Ci. St.	0 8	E.

LIBRARY
JUL 13 1901

JULIO 8 DE 1901.



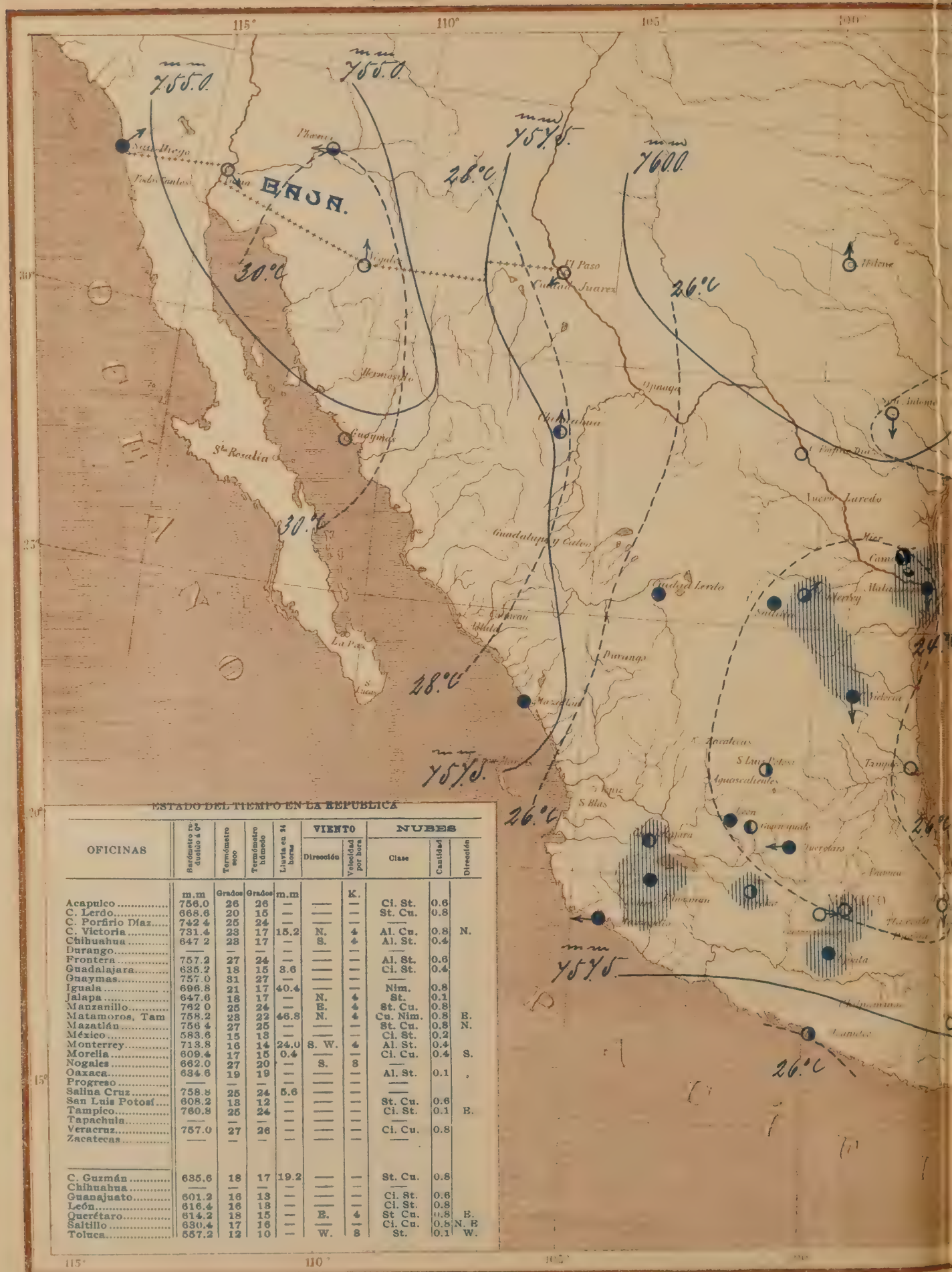

ESTADO DEL TIEMPO EN LA REPÚBLICA

OFICINAS	Barómetro reducido á 0°	Termómetro seco	Termómetro húmedo	Lluvia en 24 horas	VIENTO		NUBES		
					Dirección	Velocidad por hora	Clase	Cantidad	Dirección
	m.m	Grados	Grados	m.m		K.			
Acapulco	756.0	26	26	—	—	—	Ci. St.	0.6	
C. Lerdo	668.6	20	15	—	—	—	St. Cu.	0.8	
C. Porfirio Díaz	742 4	25	24	—	—	—	—	—	
C. Victoria	731.4	23	17	15.2	N.	4	Al. Cu.	0.8	N.
Chihuahua	647 2	28	17	—	S.	4	Al. St.	0.4	
Durango	—	—	—	—	—	—	—	—	
Frontera	757.2	27	24	—	—	—	Al. St.	0.6	
Guadalajara	635.2	18	15	3.6	—	—	Ci. St.	0.4	
Guaymas	757.0	31	27	—	—	—	—	—	
Iguala	696.8	21	17	40.4	—	—	Nim.	0.8	
Jalapa	647.6	18	17	—	N.	4	St.	0.1	
Manzanillo	762 0	25	24	—	E.	4	St. Cu.	0.8	
Matamoros, Tam	758.2	23	22	46.8	N.	4	Cu. Nim.	0.8	E.
Mazatlán	756 4	27	25	—	—	—	St. Cu.	0.8	N.
México	583.6	15	13	—	—	—	Ci. St.	0.2	
Monterrey	713.8	16	14	24.0	S. W.	4	Al. St.	0.4	
Morelia	609.4	17	15	0.4	—	—	Ci. Cu.	0.4	S.
Nogales	662.0	27	20	—	S.	8	—	—	
Oaxaca	634.6	19	19	—	—	—	Al. St.	0.1	,
Progreso	—	—	—	—	—	—	—	—	
Salina Cruz	758.8	25	24	5.6	—	—	—	—	
San Luis Potosí	608.2	13	12	—	—	—	St. Cu.	0.6	
Tampico	760.8	25	24	—	—	—	Ci. St.	0.1	E.
Tapachula	—	—	—	—	—	—	—	—	
Veracruz	757.0	27	26	—	—	—	Ci. Cu.	0.8	
Zacatecas	—	—	—	—	—	—	—	—	
C. Guzmán	635.6	18	17	19.2	—	—	St. Cu.	0.8	
Chihuahua	—	—	—	—	—	—	—	—	
Guanajuato	601.2	16	13	—	—	—	Ci. St.	0.6	
León	616.4	16	13	—	—	—	Ci. St.	0.8	
Querétaro	614.2	18	15	—	E.	4	St Cu.	0.8	E.
Saltillo	630.4	17	16	—	—	—	Ci. Cu.	0.8	N. E
Toluca	557.2	12	10	—	W.	8	St.	0.1	W.

M. Moreno y A. C. Anderson Construyeron.

JUL 15 1901

JULIO 9 DE 1901.

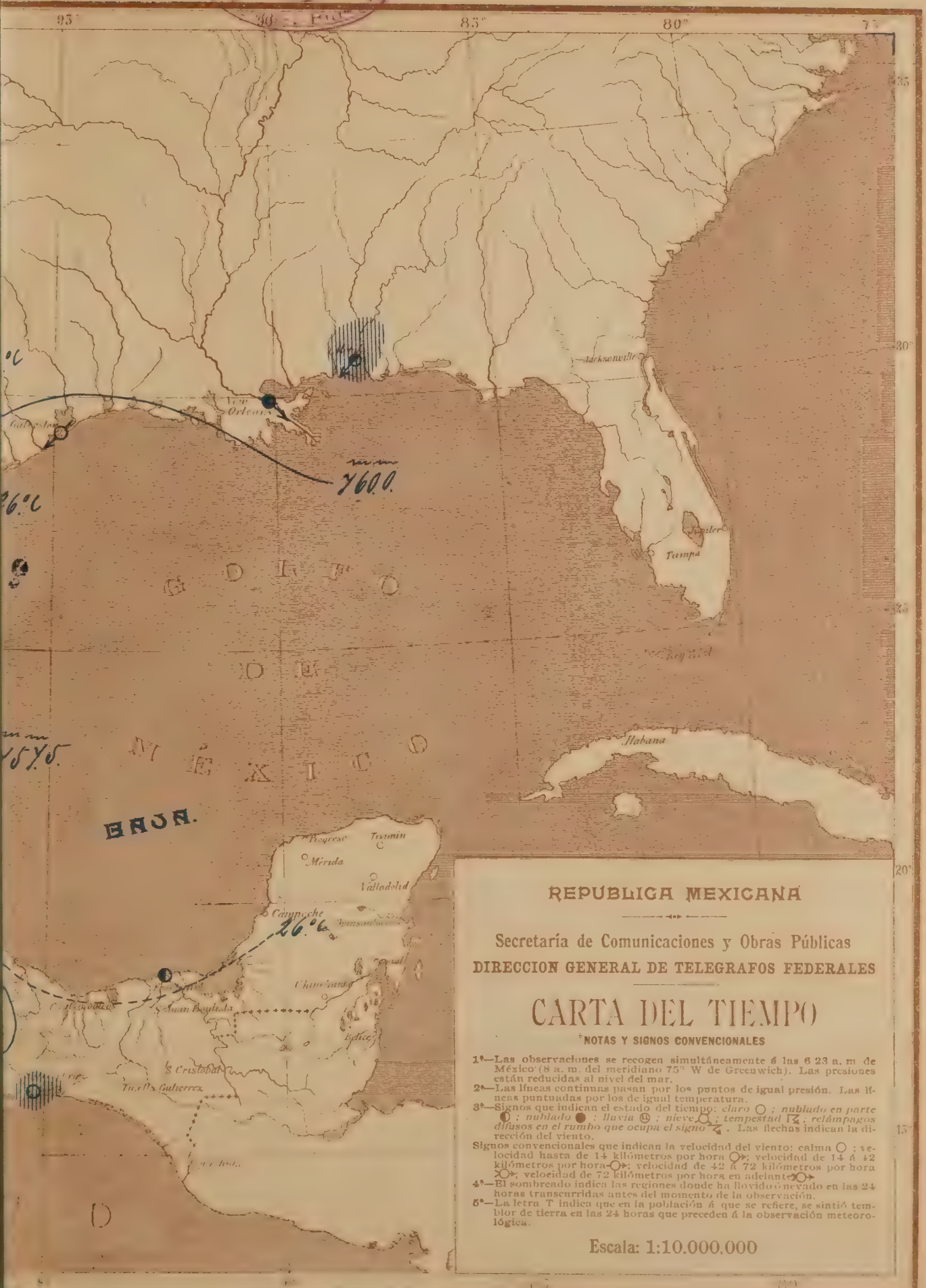

REPUBLICA MEXICANA

Secretaría de Comunicaciones y Obras Públicas

DIRECCION GENERAL DE TELEGRAFOS FEDERALES

CARTA DEL TIEMPO

NOTAS Y SIGNOS CONVENCIONALES

1ª—Las observaciones se recogen simultáneamente á las 6 23 a. m de México (8 a. m. del meridiano 75° W de Greenwich). Las presiones están reducidas al nivel del mar.

2ª—Las líneas continuas pasan por los puntos de igual presión. Las líneas puntuadas por los de igual temperatura.

3ª—Signos que indican el estado del tiempo: *claro* ○ ; *nublado en parte* ◐ ; *nublado* ● ; *lluvia* ☂ ; *nieve* ✳ ; *tempestad* ↯ ; *relámpagos difusos en el rumbo que ocupa el signo* ↯ . Las flechas indican la dirección del viento.

Signos convencionales que indican la velocidad del viento: calma ○ ; velocidad hasta de 14 kilómetros por hora ○→; velocidad de 14 á 42 kilómetros por hora ○→; velocidad de 42 á 72 kilómetros por hora ○→; velocidad de 72 kilómetros por hora en adelante ○→

4ª—El sombreado indica las regiones donde ha llovido ó nevado en las 24 horas transcurridas antes del momento de la observación.

5ª—La letra T indica que en la población á que se refiere, se sintió temblor de tierra en las 24 horas que preceden á la observación meteorológica.

Escala: 1:10.000.000

M. Moreno Urbina E. Aspeitia Girado

ESTADO DEL TIEMPO EN LA REPUBLICA

OFICINAS	Barómetro reducido a 0°	Termómetro seco	Termómetro húmedo	Lluvia en 24 horas	VIENTO		NUBES		
					Dirección	Velocidad por hora	Clase	Cantidad	Dirección
	m.m	Grados	Grados	m.m		K.			
Acapulco	756.4	28	27	—	——	—	Ci. Cu.	0.8	
C. Lerdo	668.6	21	16	—	——	—	Ci. Cu.	0.8	
C. Porfirio Díaz	741 4	24	23	—	S.	4	——		
C. Victoria	733.8	25	23	0.8	W.	4	Al. Cu.	0.8	
Chihuahua	647 4	21	16	—	S. W.	4	Cl. Cu.	0.6	
Durango	——	—	—	—	——	—	——		
Frontera	757.8	27	24	4.8	——	—	Al. St.	0.8	
Guadalajara	635.0	19	16	—	——	—	Al. Cu.	0.2	
Guaymas	760.0	31	27	—	——	—	Cl. Cu.	0.1	
Iguala	702.0	21	19	—	——	—	——		
Jalapa	649.2	19	18	23.2	N.	4	Cu. Nim.	0.6	N.
Manzanillo	762 4	26	24	—	N. E.	4	St. Cu.	0.4	E.
Matamoros, Tam	758.8	24	23	9.6	W.	4	Cl. Cu.	0.6	W.
Mazatlán	757 2	27	25	—	——	—	St. Cu.	0.4	
México	583 9	14	13	0.4	N. W.	4	Cu. Nim.	1.0	
Monterrey	716.6	22	20	0.8	N. E.	4	Al. St.	0.4	S. W.
Morelia	610.4	17	16	16.4	——	—	Cl. Cu.	0.4	
Nogales	664 0	27	20	4.0	S.	8	——		
Oaxaca	635 8	18	17	0.4	——	—	Nim.	0.8	
Progreso	——	—	—	—	——	—	——		
Salina Cruz	759 2	25	24	7.6	——	—	Al. Cu.	0.4	N.
San Luis Potosí	608.2	18	17	—	N. E.	4	St Cu.	0.8	N. E
Tampico	762.4	26	26	—	——	—	——		
Tapachula	——	—	—	—	——	—	——		
Veracruz	758.0	27	26	—	W.	4	Al. Cu.	0.8	
Zacatecas	575.8	13	13	7.6	N. E	8	St. Cu.	0.8	N. E.
C. Guzmán	637.2	18	17	5.2	——	—	St.	0.4	N.
Chihuahua	——	—	—	—	——	—	——		
Guanajuato	602.4	16	14	—	N. E.	8	St. Cu.	0.2	
León	——	—	—	—	——	—	——		
Querétaro	615.0	17	15	6.0	E.	4	St. Cu.	0.8	E.
Saltillo	631.4	16	15	5.2	——	—	Cl. Cu.	0.8	S.
Toluca	558.4	13	11	0.8	W.	8	St. Cu	0.6	N E.

E. Moreno y A. C. Anderson Construyeron.

JUL 15 1901

JULIO 10 DE 1901.

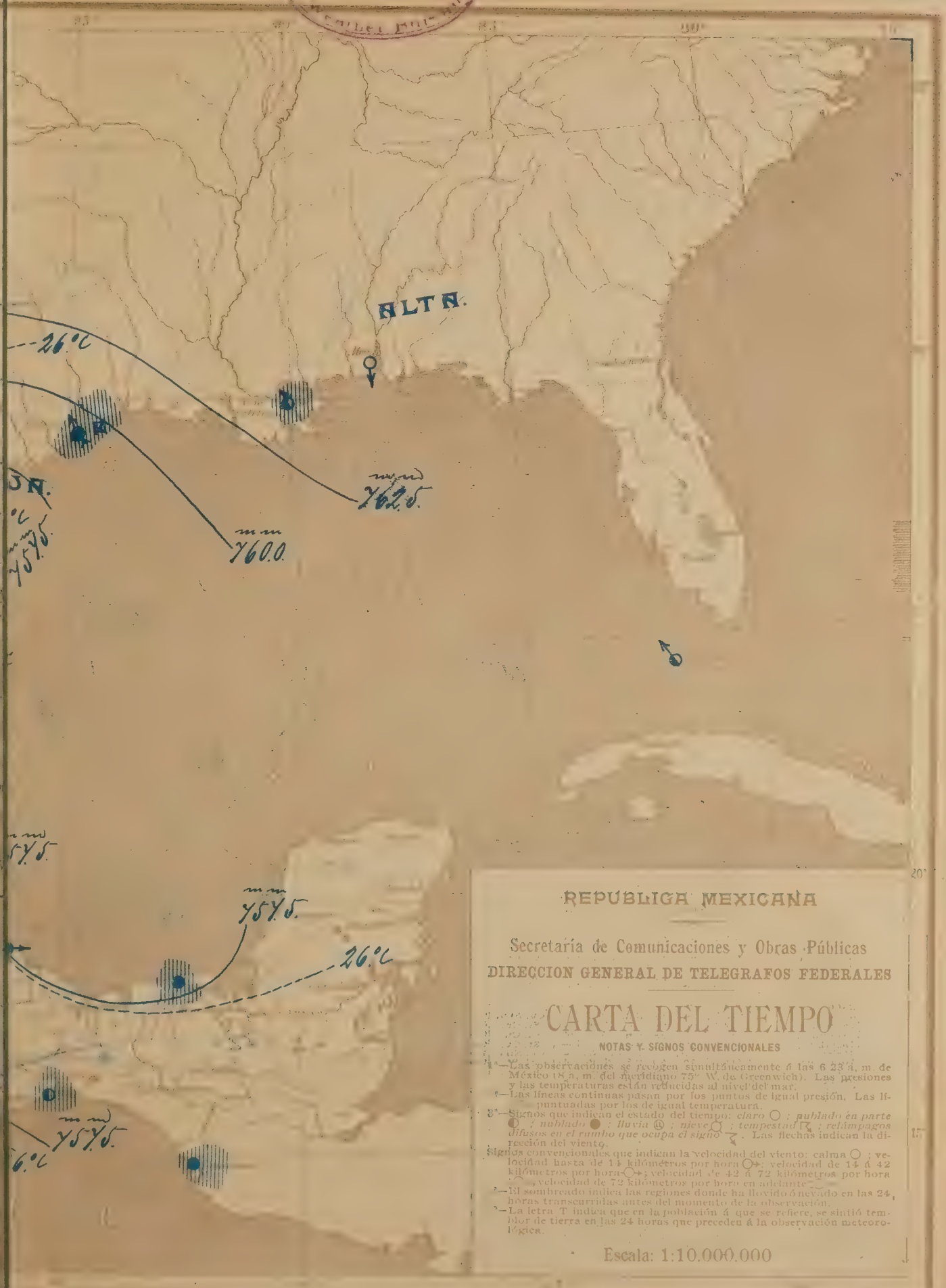

REPUBLICA MEXICANA

Secretaría de Comunicaciones y Obras Públicas

DIRECCION GENERAL DE TELEGRAFOS FEDERALES

CARTA DEL TIEMPO

NOTAS Y SIGNOS CONVENCIONALES

1ª—Las observaciones se recogen simultáneamente á las 6 23' a. m. de México (8 a. m. del meridiano 75° W. de Greenwich). Las presiones y las temperaturas están reducidas al nivel del mar.

2ª—Las líneas continuas pasan por los puntos de igual presión. Las interpuntuadas por los de igual temperatura.

3ª—Signos que indican el estado del tiempo: *claro* ○ ; *nublado en parte* ◐ ; *nublado* ● ; *lluvia* ⓡ ; *nieve* ⛆ ; *tempestad* ↯ ; *relámpagos difusos en el rumbo que ocupa el signo* ↯ . Las flechas indican la dirección del viento.

Signos convencionales que indican la velocidad del viento: calma ○ ; velocidad hasta de 14 kilómetros por hora ○→ ; velocidad de 14 á 42 kilómetros por hora ○→ ; velocidad de 42 á 72 kilómetros por hora ○→ , velocidad de 72 kilómetros por hora en adelante ○→

4ª—El sombreado indica las regiones donde ha llovido ó nevado en las 24 horas transcurridas antes del momento de la observación.

5ª—La letra T indica que en la población á que se refiere, se sintió temblor de tierra en las 24 horas que preceden á la observación meteorológica.

Escala: 1:10.000.000

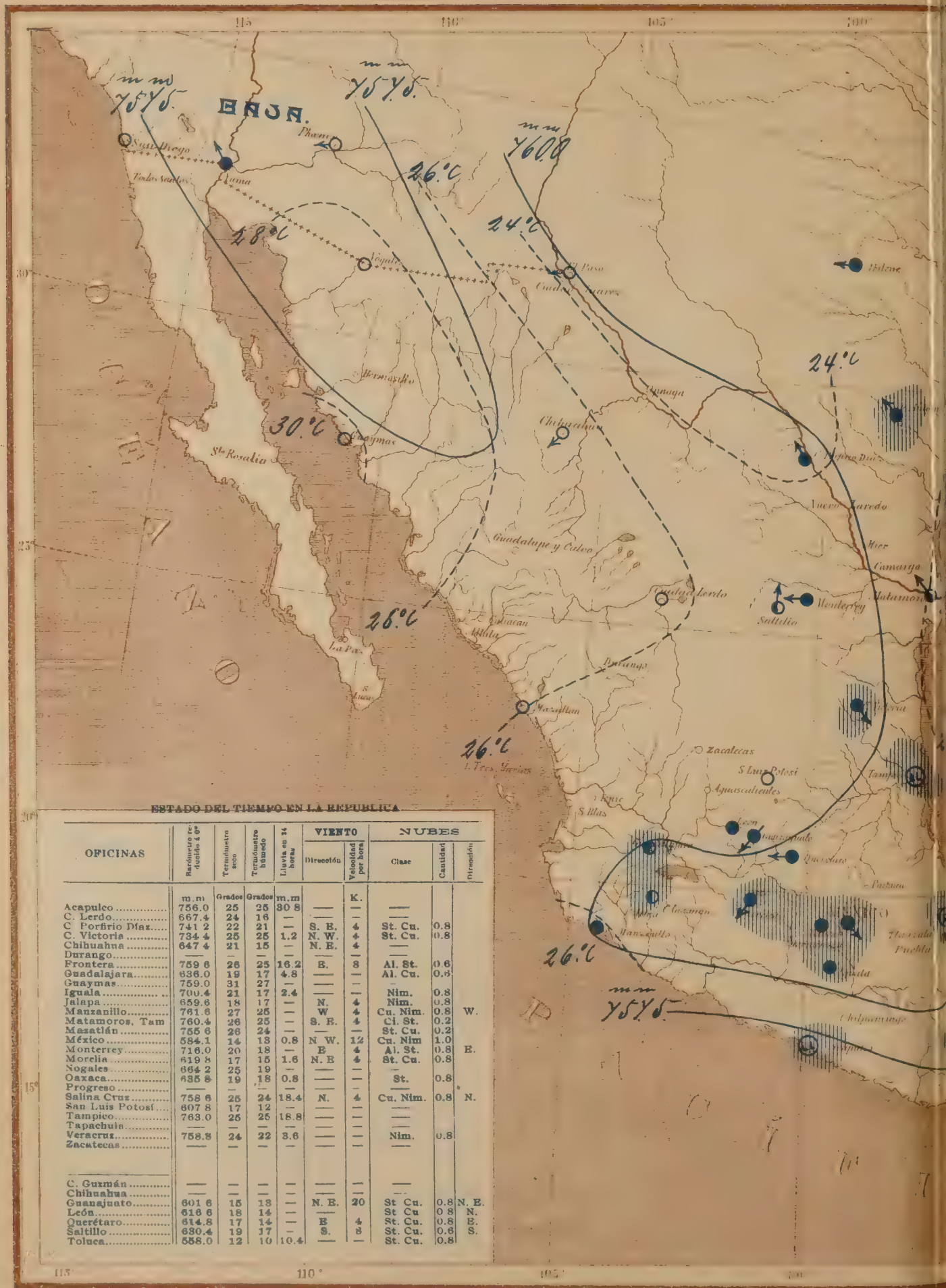

ESTADO DEL TIEMPO EN LA REPUBLICA

OFICINAS	Barómetro reducido á 0°	Termómetro seco	Termómetro húmedo	Lluvia en 24 horas	VIENTO		NUBES		
					Dirección	Velocidad por hora.	Clase	Cantidad	Dirección
	m.m	Grados	Grados	m.m		K.			
Acapulco	756.0	25	25	30 8	——	—	——		
C. Lerdo	667.4	24	16	—	——	—	——		
C Porfirio Díaz	741 2	22	21	—	S. E.	4	St. Cu.	0.8	
C. Victoria	734 4	25	25	1.2	N. W.	4	St. Cu.	0.8	
Chihuahua	647 4	21	15	—	N. E.	4	——		
Durango	——	—	—	—	——	—	——		
Frontera	759 6	26	25	16.2	E.	8	Al. St.	0.6	
Guadalajara	636.0	19	17	4.8	——	—	Al. Cu.	0.6	
Guaymas	759.0	31	27	—	——	—	——		
Iguala	700.4	21	17	2.4	——	—	Nim.	0.8	
Jalapa	659.6	18	17	—	N.	4	Nim.	0.8	
Manzanillo	761.6	27	25	—	W	4	Cu. Nim.	0.8	W.
Matamoros, Tam	760.4	26	25	—	S. E.	4	Ci. St.	0.2	
Mazatlán	755 6	26	24	—	——	—	St. Cu.	0.2	
México	584.1	14	13	0.8	N W.	12	Cu. Nim	1.0	
Monterrey	716.0	20	18	—	E	4	Al. St.	0.8	E.
Morelia	619 8	17	15	1.6	N. E	4	St. Cu.	0.8	
Nogales	664 2	25	19	—	——	—	——		
Oaxaca	635 8	19	18	0.8	——	—	St.	0.8	
Progreso	——	—	—	—	——	—	——		
Salina Cruz	758 6	26	24	18.4	N.	4	Cu. Nim.	0.8	N.
San Luis Potosí	607 8	17	12	—	——	—	——		
Tampico	763.0	26	25	18.8	——	—	——		
Tapachuia	——	—	—	—	——	—	——		
Veracruz	758.8	24	22	3.6	——	—	Nim.	0.8	
Zacatecas	——	—	—	—	——	—	——		
C. Guzmán	——	—	—	—	——	—	——		
Chihuahua	——	—	—	—	——	—	——		
Guanajuato	601 6	15	13	—	N. E.	20	St Cu.	0.8	N. E.
León	616 6	18	14	—	——		St Cu	0 8	N.
Querétaro	614.8	17	14	—	E	4	St. Cu.	0.8	E.
Saltillo	630.4	19	17	—	S.	8	St. Cu.	0.6	S.
Toluca	558.0	12	10	10.4	——	—	St. Cu.	0.8	

M. Moreno y A. C. Anstaun. Construyeron.

LIBRARY
JUL 16 1901

JULIO 11 DE 1901.

ESTADO DEL TIEMPO EN LA REPUBLICA

OFICINAS	Barómetro reducido á 0°	Termómetro seco	Termómetro húmedo	Lluvia en 24 horas	VIENTO		NUBES		
					Dirección	Velocidad por hora	Clase	Cantidad	Dirección
	m.m	Grados	Grados	m.m		K.			
Acapulco	756.4	25	25	5 2	—	—	Ci. St.	0.8	
C. Lerdo	667.8	26	17	—	—	—	—		
C Porfirio Díaz	742 2	24	23	—	—	—	Al. St.	0.1	
C. Victoria	734 6	25	23	—	N. E.	4	Al. St.	0.2	
Chihuahua	646 4	24	18	—	N.	4	—		
Durango	—	—	—	—	—	—	—		
Frontera	758.6	27	24	—	E	4	Ci. St.	0.4	
Guadalajara	636.2	18	15	11.6	—	—	St Cu.	0.6	
Guaymas	756.0	31	27	—	—	—	Al. St.	0.1	
Iguala	700.4	21	17	2.4	—	—	Nim.	0.8	
Jalapa	650.4	17	16	16.0	—	—	Nim	0.8	
Manzanillo	762 4	24	20	4.4	N. E	4	St Cu.	0.8	E.
Matamoros, Tam	761.0	25	25	—	E.	4	Ci. St.	0.2	
Mazatlán	755 8	28	26	0.4	—	—	St. Cu.	0.8	
México	584.1	13	12	2.4	—	—	St. Cu.	0.4	
Monterrey	716.4	24	22	—	W.	4	St. Cu.	0.6	E.
Morelia	610 2	17	16	27.2	E	4	St. Cu.	0.4	W.
Nogales	663.0	26	19	—	S.	8	Ci. Cu.	0.2	S
Oaxaca	636.4	17	16	0.4	N. W.	8	Nim.	0.8	N. W.
Progreso	—	—	—	—	—	—	—		
Salina Cruz	759 0	25	24	7.6	N.	8	Al. Cu.	0.8	N
San Luis Potosí	608.6	17	14	—	N. E.	4	—		
Tampico	764.6	27	27	9 6	—	—	St. Cu	0.2	E.
Tapachula	744.6	24	24	42.0	—	—	Al. St.	0.4	E.
Veracruz	760.2	23	22	2.4	—	—	Ci. St.	0.8	
Zacatecas	574.4	12	12	—	—	—	—		
C. Guzmán	637.4	18	17	32.4	N.	4	St. Cu.	0.8	S. E.
Chihuahua	—	—	—	—	—	—	—		
Guanajuato	601 6	15	13	—	N. E.	24	St. Cu.	0.4	
León	617.2	18	15	—	—	—	Cu. Nim	0.8	E.
Querétaro	615.4	16	14	6.0	E.	4	St. Cu.	0.8	E.
Saltillo	630.4	18	16	15.2	S.	12	—		
Toluca	568.2	11	10	—	—	—	St. Cu.	0.8	E.

JULIO 12 DE 1901.

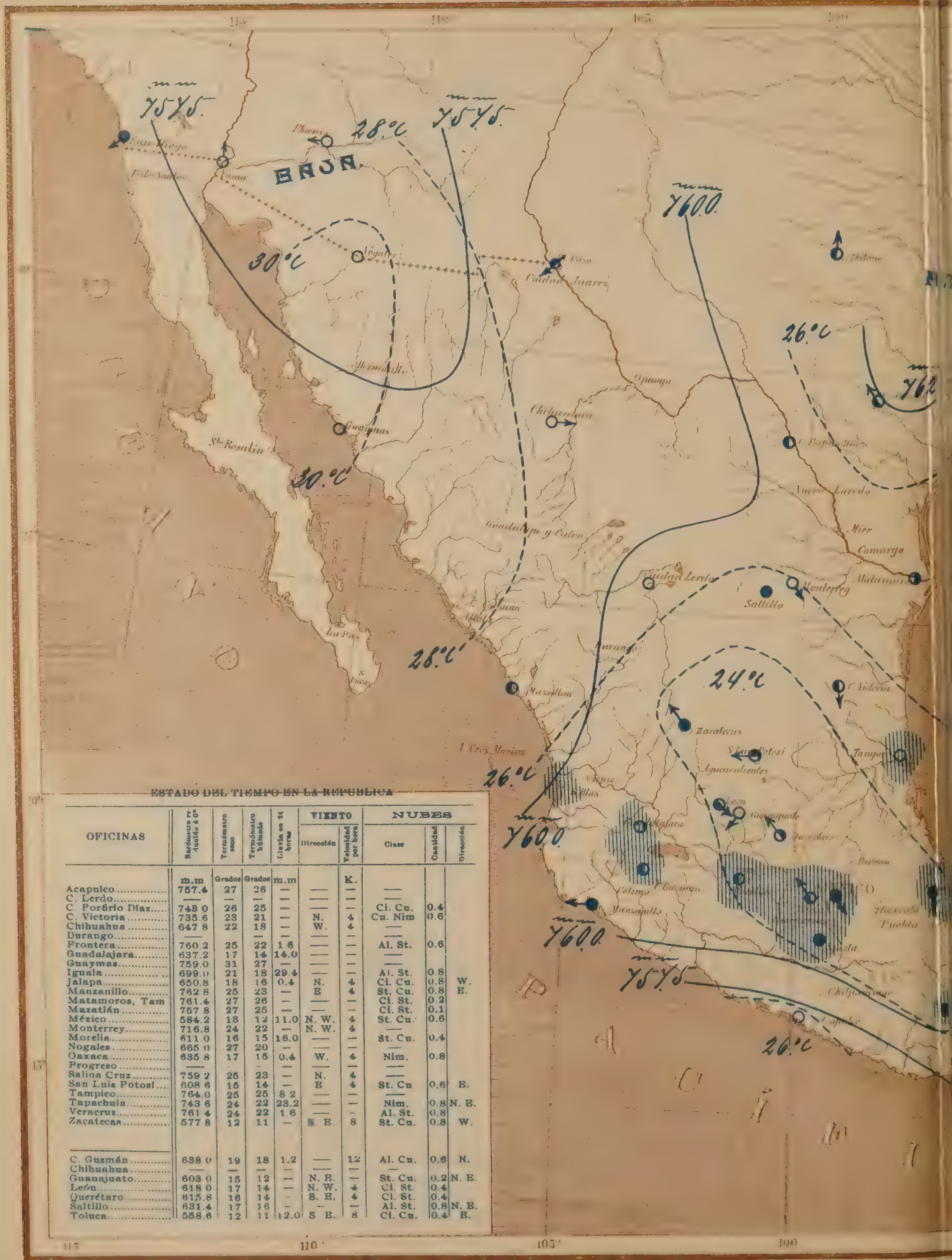

ESTADO DEL TIEMPO EN LA REPUBLICA

OFICINAS	Barómetro reducido á 0°	Termómetro seco	Termómetro húmedo	Lluvia en 24 horas	VIENTO		NUBES		
					Dirección	Velocidad por hora	Clase	Cantidad	Dirección
	m.m	Grados	Grados	m.m		K.			
Acapulco	757.4	27	26	—	—	—	—		
C. Lerdo	—	—	—	—	—	—	—		
C. Porfirio Diaz	748 0	26	25	—	—	—	Ci. Cu.	0.4	
C. Victoria	735.6	23	21	—	N.	4	Cu. Nim	0.6	
Chihuahua	647 8	22	18	—	W.	4	—		
Durango	—	—	—	—	—	—	—		
Frontera	760.2	25	22	1.6	—	—	Al. St.	0.6	
Guadalajara	637.2	17	14	14.0	—	—	—		
Guaymas	759.0	31	27	—	—	—	—		
Iguala	699.0	21	18	29.4	—	—	Al. St.	0.8	
Jalapa	650.8	18	16	0.4	N.	4	Ci. Cu.	0.8	W.
Manzanillo	762 8	25	23	—	E	4	St. Cu.	0.8	E.
Matamoros, Tam	761.4	27	26	—	—	—	Ci. St.	0.2	
Mazatlán	757 8	27	25	—	—	—	Ci. St.	0.1	
México	584.2	13	12	11.0	N. W.	4	St. Cu.	0.6	
Monterrey	716.8	24	22	—	N. W.	4	—		
Morelia	611.0	16	15	16.0	—	—	St. Cu.	0.4	
Nogales	665 0	27	20	—	—	—	—		
Oaxaca	635 8	17	15	0.4	W.	4	Nim.	0.8	
Progreso	—	—	—	—	—	—	—		
Salina Cruz	759 2	25	23	—	N.	4	—		
San Luis Potosí	608 6	15	14	—	E	4	St. Cu	0.6	E.
Tampico	764.0	25	25	8 2	—	—	—		
Tapachula	743 6	24	22	28.2	—	—	Nim.	0.8	N. E.
Veracruz	761 4	24	22	1.6	—	—	Al. St.	0.8	
Zacatecas	577 8	12	11	—	S. E.	8	St. Cu.	0.8	W.
C. Guzmán	638 0	19	18	1.2	—	12	Al. Cu.	0.6	N.
Chihuahua	—	—	—	—	—	—	—		
Guanajuato	603 0	15	12	—	N. E.	—	St. Cu.	0.2	N. E.
León	618 0	17	14	—	N. W.	4	Ci. St.	0.4	
Querétaro	615.8	16	14	—	S. E.	4	Ci. St.	0.4	
Saltillo	631.4	17	16	—	—	—	Al. St.	0.8	N. E.
Toluca	558.6	12	11	12.0	S E.	8	Ci. Cu.	0.4	E.

M. Moreno y A.C. Aristain. Construyeron.

Lit. de los Telegrs

JUL 19 1901
Weather Bureau

JULIO 13 DE 1901.

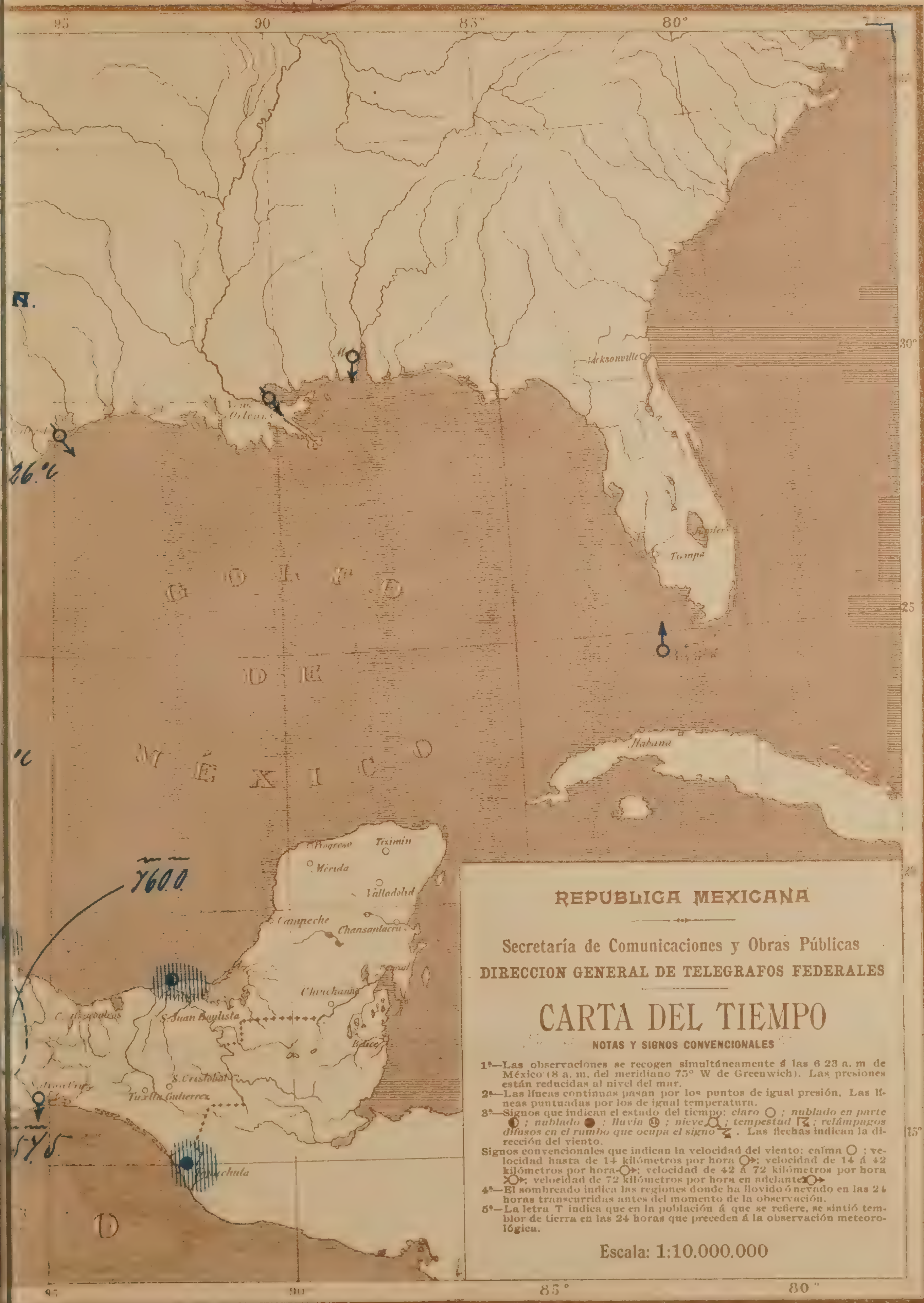

REPUBLICA MEXICANA

Secretaría de Comunicaciones y Obras Públicas

DIRECCION GENERAL DE TELEGRAFOS FEDERALES

CARTA DEL TIEMPO

NOTAS Y SIGNOS CONVENCIONALES

1ª—Las observaciones se recogen simultáneamente á las 6 23 a. m de México (8 a. m. del meridiano 75° W de Greenwich). Las presiones están reducidas al nivel del mar.

2ª—Las líneas continuas pasan por los puntos de igual presión. Las líneas puntuadas por los de igual temperatura.

3ª—Signos que indican el estado del tiempo: *claro* ○ ; *nublado en parte* ◐ ; *nublado* ● ; *lluvia* ⓛ ; *nieve* ; *tempestad* ; *relámpagos difusos en el rumbo que ocupa el signo* . Las flechas indican la dirección del viento.

Signos convencionales que indican la velocidad del viento: calma ○ ; velocidad hasta de 14 kilómetros por hora ; velocidad de 14 á 42 kilómetros por hora ; velocidad de 42 á 72 kilómetros por hora ; velocidad de 72 kilómetros por hora en adelante .

4ª—El sombreado indica las regiones donde ha llovido ó nevado en las 24 horas transcurridas antes del momento de la observación.

5ª—La letra T indica que en la población á que se refiere, se sintió temblor de tierra en las 24 horas que preceden á la observación meteorológica.

Escala: 1:10.000.000

M. Moreno Dibujó. E. Espinosa Grabó

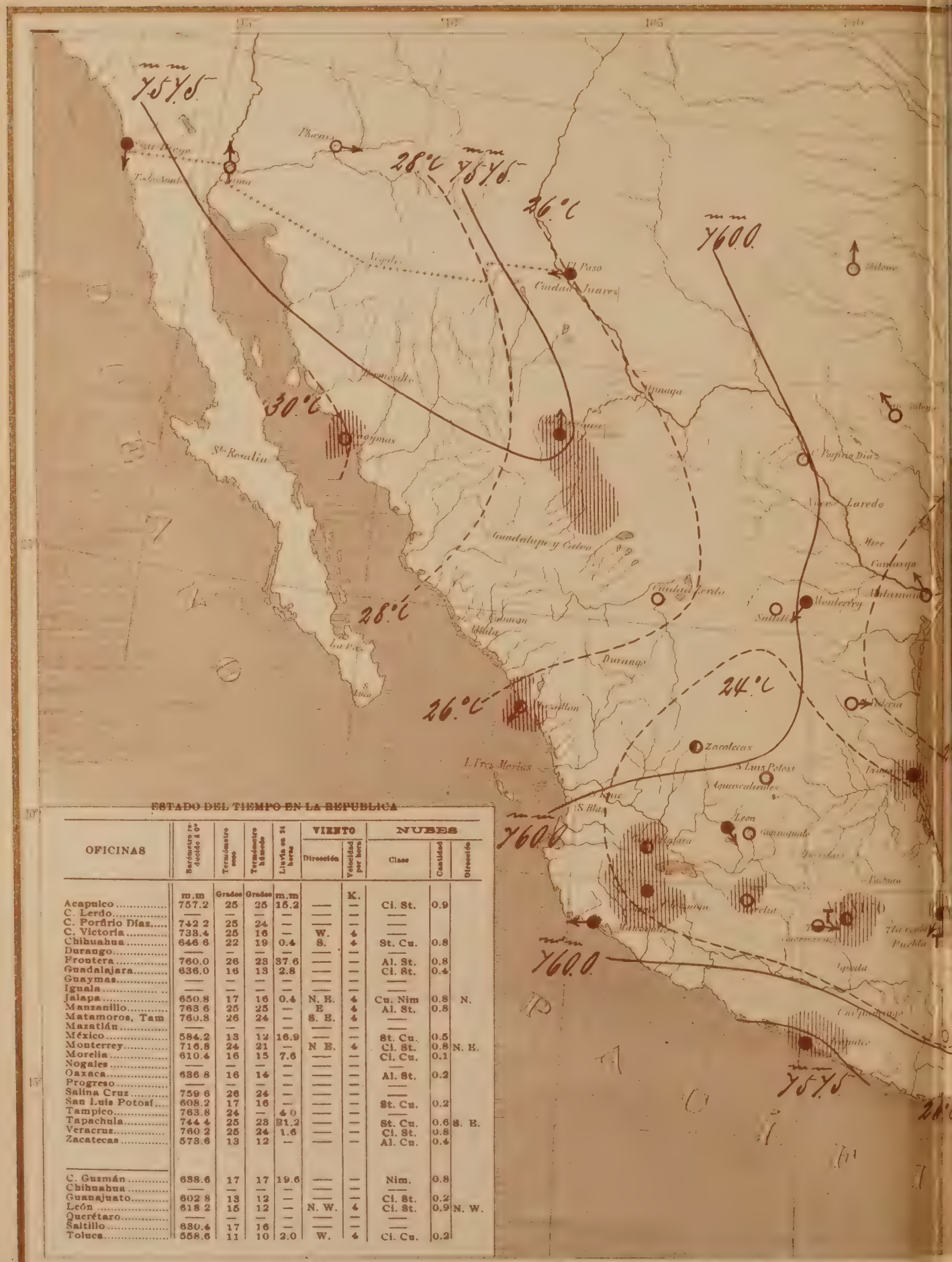

ESTADO DEL TIEMPO EN LA REPUBLICA

OFICINAS	Barómetro reducido á 0°	Termómetro seco	Termómetro húmedo	Lluvia en 24 horas	VIENTO Dirección	VIENTO Velocidad por hora	NUBES Clase	NUBES Cantidad	NUBES Dirección
	m.m	Grados	Grados	m.m		K.			
Acapulco	757.2	25	25	15.2	—	—	Ci. St.	0.9	
C. Lerdo	—	—	—	—	—	—	—		
C. Porfirio Díaz	742 2	25	24	—	—	—	—		
C. Victoria	738.4	25	16	—	W.	4	—		
Chihuahua	646 6	22	19	0.4	S.	4	St. Cu.	0.8	
Durango	—	—	—	—	—	—	—		
Frontera	760.0	26	23	37.6	—	—	Al. St.	0.8	
Guadalajara	636.0	16	13	2.8	—	—	Ci. St.	0.4	
Guaymas	—	—	—	—	—	—	—		
Iguala	—	—	—	—	—	—	—		
Jalapa	650.8	17	16	0.4	N. E.	4	Cu. Nim	0.8	N.
Manzanillo	763 6	25	25	—	E	4	Al. St.	0.8	
Matamoros, Tam	760.8	26	24	—	S. E.	4	—		
Mazatlán	—	—	—	—	—	—	—		
México	584.2	13	12	16.9	—	—	St. Cu.	0.5	
Monterrey	716.8	24	21	—	N E.	4	Ci. St.	0.8	N. E.
Morelia	610.4	16	15	7.6	—	—	Ci. Cu.	0.1	
Nogales	—	—	—	—	—	—	—		
Oaxaca	636 8	16	14	—	—	—	Al. St.	0.2	
Progreso	—	—	—	—	—	—	—		
Salina Cruz	759 6	26	24	—	—	—	—		
San Luis Potosí	608.2	17	16	—	—	—	St. Cu.	0.2	
Tampico	763.8	24	—	4 0	—	—	—		
Tapachula	744 4	25	23	21.2	—	—	St. Cu.	0.6	S. E.
Veracruz	760 2	25	24	1.6	—	—	Ci. St.	0.8	
Zacatecas	573.6	13	12	—	—	—	Al. Cu.	0.4	
C. Guzmán	638.6	17	17	19.6	—	—	Nim.	0.8	
Chihuahua	—	—	—	—	—	—	—		
Guanajuato	602 8	13	12	—	—	—	Ci. St.	0.2	
León	618 2	15	12	—	N. W.	4	Ci. St.	0.9	N. W.
Querétaro	—	—	—	—	—	—	—		
Saltillo	630.4	17	16	—	—	—	—		
Toluca	558.6	11	10	2.0	W.	4	Ci. Cu.	0.2	

H. Moreno y A. C. Atristain. Construyeron.

JULIO 14 DE 1901.

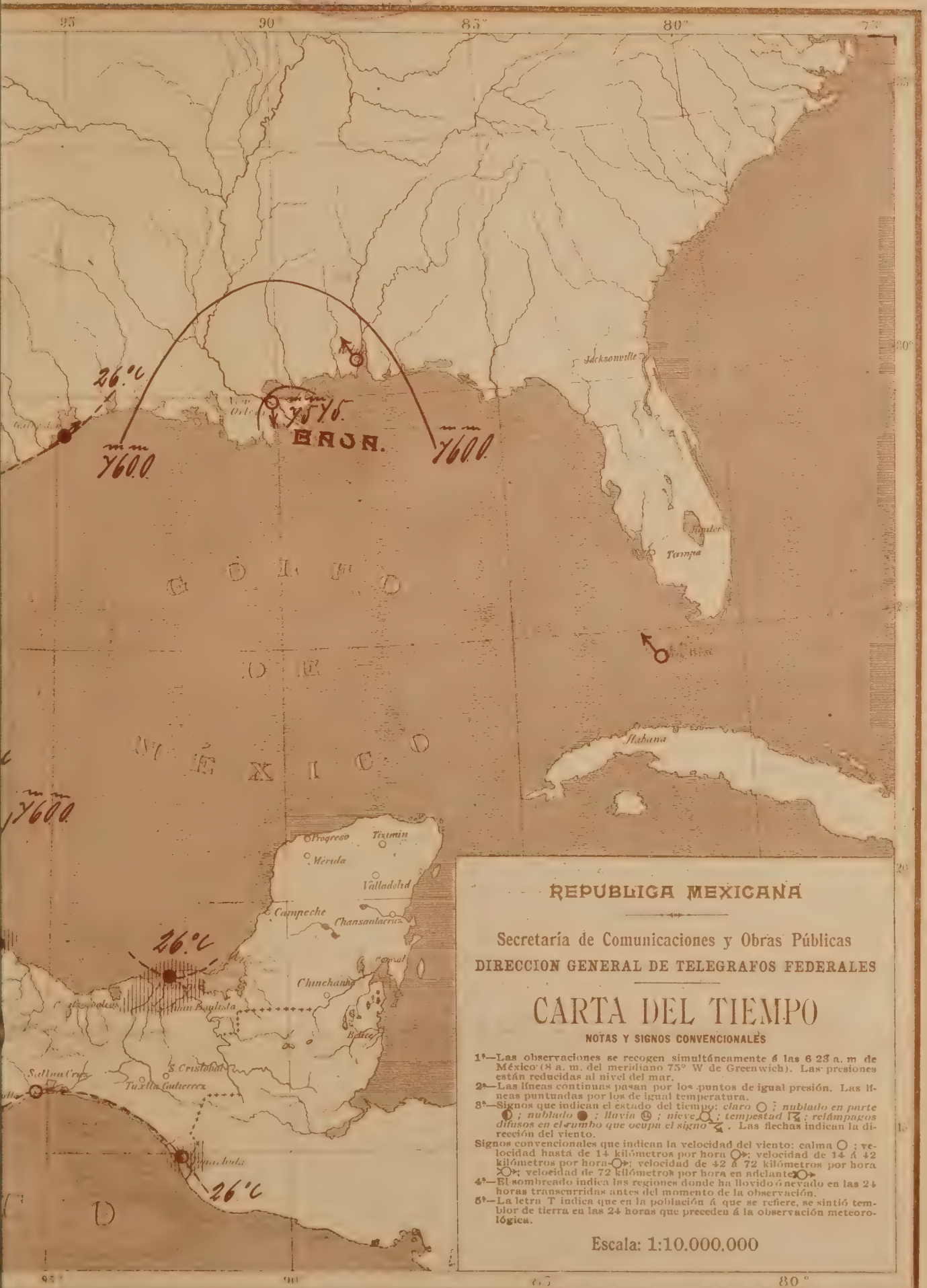

REPUBLICA MEXICANA

Secretaría de Comunicaciones y Obras Públicas

DIRECCION GENERAL DE TELEGRAFOS FEDERALES

CARTA DEL TIEMPO

NOTAS Y SIGNOS CONVENCIONALES

1ª—Las observaciones se recogen simultáneamente á las 6 23 a. m de México (8 a. m. del meridiano 75° W de Greenwich). Las presiones están reducidas al nivel del mar.

2ª—Las líneas continuas pasan por los puntos de igual presión. Las líneas puntuadas por los de igual temperatura.

3ª—Signos que indican el estado del tiempo: *claro* ○ ; *nublado en parte* ◐ ; *nublado* ● ; *lluvia* ⓡ ; *nieve* ⛆ ; *tempestad* ↯ ; *relámpagos difusos en el rumbo que ocupa el signo* ↘ . Las flechas indican la dirección del viento.

Signos convencionales que indican la velocidad del viento: calma ○ ; velocidad hasta de 14 kilómetros por hora ○→; velocidad de 14 á 42 kilómetros por hora ○→; velocidad de 42 á 72 kilómetros por hora ○→; velocidad de 72 kilómetros por hora en adelante ○→

4ª—El sombreado indica las regiones donde ha llovido ó nevado en las 24 horas transcurridas antes del momento de la observación.

5ª—La letra T indica que en la población á que se refiere, se sintió temblor de tierra en las 24 horas que preceden á la observación meteorológica.

Escala: 1:10.000.000

ESTADO DEL TIEMPO EN LA REPUBLICA

OFICINAS	Barómetro reducido á 0°	Termómetro seco	Termómetro húmedo	Lluvia en 24 horas	VIENTO		NUBES		
					Dirección	Velocidad por hora	Clase	Cantidad	Dirección
	m.m	Grados	Grados	m.m		K.			
Acapulco	756.8	26	25	—	—	—	Cl. St.	0.6	
C. Lerdo	667 8	23	18	—	—	—	—		
C. Porfirio Díaz	—	—	—	—	—	—	—		
C. Victoria	734.8	24	22	—	W.	4	St. Cu.	0.8	
Chihuahua	646 2	22	18	—	S. W.	4	St. Cu.	0.8	
Durango	—	—	—	—	—	—	—		
Frontera	753.8	25	23	4.4	—	—	Ci. Cu.	0.4	
Guadalajara	637.0	17	15	10.4	—	—	Nim.	0.8	
Guaymas	—	—	—	—	—	—	—		
Iguala	700.2	20	18	44.0	—	—	Al. St.	0.6	
Jalapa	651.0	27	17	4.0	N.	4	Ci. Cu.	0.8	S.
Manzanillo	764.0	26	23	—	N.	4	St. Cu.	0.8	
Matamoros, Tam	760.6	26	24	—	S. E.	4	Nim.	0.8	S. E.
Mazatlán	—	—	—	—	—	—	—		
México	584.2	13	12	7.5	S.	4	Cu. Nim.	1.0	
Monterrey	715.8	16	16	—	S.	4	Al. St.	0.2	
Morelia	611 0	15	14	8.4	S. W.	4	St. Cu.	0.2	N. E.
Nogales	665.0	27	20	—	—	—	St. Cu.	0.2	
Oaxaca	635 4	18	16	0.8	W.	8	St. Cu.	0.2	
Progreso	—	—	—	—	—	—	—		
Salina Cruz	759.2	24	24	—	—	—	—		
San Luis Potosí	608.6	14	13	—	E.	4	St Cu.	0.8	E.
Tampico	764.0	24	24	11 2	—	—	Ci. Cu.	0.2	S.
Tapachula	745 2	23	23	1.2	S. E.	4	St Cu.	0.6	N.
Veracruz	760 6	23	20	4.0	—	—	St. Cu.	0.8	
Zacatecas	575.4	18	13	—	—	—	—		
C. Guzmán	688.2	18	17	10.8	—	—	St. Cu.	0.8	N.
Chihuahua	—	—	—	—	—	—	—		
Guanajuato	—	—	—	—	—	—	—		
León	—	—	—	—	—	—	—		
Querétaro	616.0	17	14	—	S.	4	Cl. St.	0.2	E.
Saltillo	—	—	—	—	—	—	—		
Toluca	558.4	8	7	—	—	—	St. Cu.	0.8	

115° 110°

Library
JUL 22 1901
Weather Bureau

JULIO 15 DE 1901.

REPUBLICA MEXICANA

Secretaría de Comunicaciones y Obras Públicas

DIRECCION GENERAL DE TELEGRAFOS FEDERALES

CARTA DEL TIEMPO

NOTAS Y SIGNOS CONVENCIONALES

1ª—Las observaciones se recogen simultáneamente á las 6 23 a. m. de México (8 a. m. del meridiano 75° W de Greenwich). Las presiones y las temperaturas están reducidas al nivel del mar.

2ª—Las líneas continuas pasan por los puntos de igual presión. Las líneas puntuadas por los de igual temperatura.

3ª—Signos que indican el estado del tiempo: *claro* ○ ; *nublado en parte* ◐ ; *nublado* ● ; *lluvia* ☔ ; *nieve* ⛆ ; *tempestad* ↯ ; *relámpagos difusos en el rumbo que ocupa el signo* ≷ . Las flechas indican la dirección del viento.

Signos convencionales que indican la velocidad del viento: calma ○ ; velocidad hasta de 14 kilómetros por hora ○→; velocidad de 14 á 42 kilómetros por hora ○→; velocidad de 42 á 72 kilómetros por hora ; velocidad de 72 kilómetros por hora en adelante.

4ª—El sombreado indica las regiones donde ha llovido ó nevado en las 24 horas transcurridas antes del momento de la observación.

5ª—La letra T indica que en la población á que se refiere, se sintió temblor de tierra en las 24 horas que preceden á la observación meteorológica.

Escala: 1:10.000.000

85° 80°

ESTADO DEL TIEMPO EN LA REPUBLICA

OFICINAS	Barómetro reducido á 0°	Termómetro seco	Termómetro húmedo	Lluvia en 24 horas	VIENTO		NUBES		
					Dirección	Velocidad por hora	Clase	Cantidad	Dirección
	m.m	Grados	Grados	m.m		K.			
Acapulco	757.0	26	23	—	—	—	Ci. St.	0.1	
C. Lerdo	668 0	22	14	—	—	—	Ci. Cu.	0.4	N.
C. Porfirio Díaz	742 2	27	25	—	—	—	—		
C. Victoria	735.2	25	24	—	S. E.	4	Ci. Cu.	0.8	
Chihuahua	646.6	22	17	—	W.	4	—		
Durango	—	—	—	—	—	—	—		
Frontera	—	—	—	—	—	—	—		
Guadalajara	637.0	16	14	11.6	—	—	Nim.	0.8	
Guaymas	759.2	29	25	—	—	—	Al. St.	0.1	
Iguala	700.4	21	17	2.4	—	—	Nim.	0.8	
Jalapa	650.4	17	15	39.6	—	—	Nim.	0.8	
Manzanillo	763.2	25	23	—	E	4	Al. St.	0.2	
Matamoros, Tam	761.4	26	25	3.6	S. E.	4	Ci. St.	0.8	
Mazatlán	759.2	26	24	—	N.	4	Ci. St.	0.6	N. E.
México	584.0	14	13	9.7	—	—	St. Cu.	0.6	
Monterrey	718.0	23	21	—	—	—	Al. St.	0.4	
Morelia	611.0	15	14	1.2	S. W.	4	St. Cu.	0.8	N. E.
Nogales	664.0	26	21	5.6	—	—	St. Cu.	0.4	
Oaxaca	635 2	17	14	0.4	—	—	Nim.	0.8	
Progreso	—	—	—	—	—	—	—		
Salina Cruz	759.0	27	26	—	—	—	—		
San Luis Potosí	609.0	16	15	—	—	—	—		
Tampico	765.4	26	26	—	—	—	—		
Tapachula	744 6	24	22	—	—	—	St Cu.	0.8	E.
Veracruz	760.6	24	23	2.8	W.	4	Ci. St.	0.8	S. E.
Zacatecas	576.2	13	14	—	W.	4	St Cu.	0.8	S. W.
C. Guzmán	638.0	18	17	7.2	—	—	St.	0.2	N.
Chihuahua	—	—	—	—	—	—	—		
Guanajuato	602.8	15	14	—	N E.	4	St. Cu.	0.8	
León	617.6	17	17	—	—	—	St. Cu.	0.8	N. E.
Querétaro	—	—	—	—	—	—	—		
Saltillo	629 8	18	17	—	—	—	Ci. St.	0.2	S.
Toluca	558.6	12	10	10.4	S. W.	4	Ci. Cu.	0 4	E.

LIBRARY
JUL 22 1901
Weather Bureau

JULIO 16 DE 1901.

REPUBLICA MEXICANA

Secretaria de Comunicaciones y Obras Públicas

DIRECCION GENERAL DE TELEGRAFOS FEDERALES

CARTA DEL TIEMPO

NOTAS Y SIGNOS CONVENCIONALES

1ª—Las observaciones se recogen simultáneamente á las 6 28 A. m. de México (8 h. m. del 15º meridiano 75º W de G. invisible). Las presiones y las temperaturas están reducidas al nivel del mar.

2ª—Las líneas continuas pasan por los puntos de igual presión. Las líneas punteadas pasan por los de igual temperatura.

3ª Signos que indican el estado del tiempo: claro ○, nublado en parte ◑, nublado ●, lluvia ☂, nieve ❄, tempestad ϟ, niebla ≡, calma en el punto que ocupa el signo.

4ª Las flechas indican la marcha del viento.

5ª Signos para indicar la velocidad del viento, entre ○ y ●: la pluma entera vale 10 kilómetros por hora, la media pluma 5 kilómetros, la pluma con 2 rayas 20 kilómetros, la pluma con 3 rayas 30 kilómetros, la pluma con 4 rayas 40 kilómetros, la pluma con 5 rayas 50 kilómetros.

6ª [illegible]

Escala: 1:10.000.000

ESTADO DEL TIEMPO EN LA REPUBLICA

OFICINAS	Barómetro reducido á 0°	Termómetro seco	Termómetro húmedo	Lluvia en 24 horas	VIENTO Dirección	VIENTO Velocidad por hora	NUBES Clase	NUBES Cantidad	NUBES Dirección
	m.m	Grados	Grados	m.m		K.			
Acapulco	755.6	26	24	15.2	—	—	Ci. St.	0.4	
C. Lerdo	—	—	—	—	—	—	—		
C. Porfirio Díaz	741 8	24	23	—	S. E.	4	Al. St.	0.6	S
C. Victoria	735.0	24	22	—	N.	4	—		
Chihuahua	646.6	23	17	—	S.	4	—		
Durango	—		—	—	—	—	—		
Frontera	760.0	26	24	—	—	—	Al St.	0.6	S.
Guadalajara	636.2	17	13	7.2	—	—	Al. St.	0 6	
Guaymas	759.2	29	25	—	—	—	Al. St.	0.1	
Iguala	699.8	20	18	36.4	—	—	Ci. Cu.	0.4	
Jalapa	650.0	17	16	0.8	N.	4	St.	0.8	
Manzanillo	762.8	26	24	—	E.	4	Al. St.	0.8	
Matamoros, Tam	760.6	27	25	—	E	4	St. Cu.	0.2	
Mazatlán	757.2	27	25	—	—	—	Ci. St.	0.4	
México	584.1	14	13	3.9	N. W.	4	St Cu.	0.8	
Monterrey	716.6	19	17	—	S. E.	4	Ci. Cu.	0 4	S. E
Morelia	610.6	15	15	16.0	—	—	Ci. Cu.	0.4	
Nogales	—	—	—	—	—	—	—		
Oaxaca	637.8	18	15	—	—	—	Ci. St.	0 4	
Progreso	762.4	29	24	—	S. E.	16	—		
Salina Cruz	759 8	26	25	—	—	—	—		
San Luis Potosí	608.4	17	14	—	—	—	—		
Tampico	764.0	26	26	—	—	—	St. Cu.	0.1	E.
Tapachula	—	—	—	—	—	—	—		
Veracruz	760.8	23	20	4.8	—	—	—		
Zacatecas	575.4	13	12	10.8	—	—	—		
C. Guzmán	—	—	—	—	—	—	—		
Chihuahua	—	—	—	—	—	—	—		
Guanajuato	—	—	—	—	—	—	—		
León	618.6	15	12	—	N.	6	Nim.	0.8	
Querétaro	616.6	19	14	0.4	E	4	St. Cu.	0.8	E
Saltillo	630.0	18	17	29.4	—	—	Ci. Cu.	0.4	S.
Toluca	—	—	—	—	—	—	—		

115° 110°

H. Moreno y J. C. Alcántara Construyeron

JUL 23 1901

JULIO 17 DE 1901.

ESTADO DEL TIEMPO EN LA REPUBLICA

OFICINAS	Barómetro reducido á 0°	Termómetro seco	Termómetro húmedo	Lluvia en 24 horas	VIENTO Dirección	VIENTO Velocidad por hora	NUBES Clase	NUBES Cantidad	NUBES Dirección
	m.m	Grados	Grados	m.m		K.			
Acapulco	757.6	24	24	15.2	—	—	—		
C. Lerdo	669.0	21	18	0.8	—	—	Ci. Cu.	0.8	
C. Porfirio Díaz	741 0	28	27	—	—	—	Al. Cu.	0.6	S
C. Victoria	734.6	25	22	—	S. E.	4	Al. St.	0.2	
Chihuahua	645 2	23	18	—	S.	4	—		
Durango	—	—	—	—	—	—	—		
Frontera	759.6	27	24	3.2	E.	4	—		
Guadalajara	637.0	18	16	29.4	—	—	Al. St.	0.4	
Guaymas	—	—	—	—	—	—	—		
Iguala	699 6	21	19	—	—	—	St.	0.8	
Jalapa	650.8	17	15	—	—	—	—		
Manzanillo	764 4	26	23	—	E	4	Al. St.	0.6	
Matamoros, Tam	761.2	27	25	—	S. E.	4	Al. St.	0.2	
Mazatlán	—	—	—	—	—	—	—		
México	584.1	14	13	3.3	—	—	St. Cu.	0.4	
Monterrey	716.2	25	23	—	W.	4	Ci. St.	0.8	S.
Morelia	611 2	16	15	—	—	—	St. Cu.	0.8	
Nogales	665.2	25	20	—	—	—	St. Cu.	0.4	
Oaxaca	686 2	18	16	0.4	—	—	St. Cu.	0.2	
Progreso	762.2	25	25	—	S.	12	—		
Salina Cruz	759 8	25	24	35.2	N.	8	St. Cu.	0.8	N.
San Luis Potosí	608.6	13	12	—	E.	4	St Cu.	0 4	E.
Tampico	764.2	27	27	—	—	—	Ci. St.	0.1	N. E.
Tapachula	744.4	25	22	32.4	—	—	Al. St.	0.4	S.
Veracruz	761.0	25	24	2.0	—	—	Nim.	0.8	
Zacatecas	576.8	12	12	—	—	—	—		
C. Guzmán	638.8	19	18	—	—	—	Ci. St.	0.4	
Chihuahua	—	—	—	—	—	—	—		
Guanajuato	—	—	—	—	—	—	—		
León	618.0	15	14	—	—	—	St. Cu.	0.8	
Querétaro	616.2	19	15	0.4	E.	4	St. Cu.	0.1	E.
Saltillo	630.0	19	18	—	—	—	St.	0.4	S.
Toluca	559 0	10	9	6.4	W.	4	—		

115° 110°

H. Moreno y A. C. Atristain. Construyeron

JUL 25 1901
Wagner Free

JULIO 18 DE 1901.

CARTA DEL TIEMPO

Escala 1:10.000.000

ESTADO DEL TIEMPO EN LA REPUBLICA

OFICINAS	Barómetro reducido á 0°	Termómetro seco	Termómetro húmedo	Lluvia en 24 horas	VIENTO		NUBES		
					Dirección	Velocidad por hora	Clase	Cantidad	Dirección
	m.m	Grados	Grados	m.m		K.			
Acapulco	757.0	28	25	—	——	—	——		
C. Lerdo	669.0	20	17	0.8	——	—	Nim.	0.8	
C. Porfirio Díaz	741 8	23	22	—	——	—	Al. St.	0.6	
Cª Victoria	729.4	26	17	—	N.	4	Al. St.	0.2	W.
Chihuahua	646.2	23	19	—	N.	4	St. Cu.	0.8	
Durango	——	—	—	—	——	—	——		
Frontera	759.4	26	25	1.2	E.	4	——		
Guadalajara	636.0	19	17	—	——	—	Al. Cu.	0.8	
Guaymas	758.2	30	25	0.4	——	—	Ci. Cu.	0.1	
Iguala	699.4	20	18	1.2	——	—	Al. St.	0.6	
Jalapa	650.4	17	16	0 4	N.	4	St. Cu.	0.4	
Manzanillo	762 8	26	25	—	S. W.	4	St Cu.	0.8	S.
Matamoros, Tam	761.2	26	25	—	S. E.	4	St. Cu.	0.4	
Mazatlán	756.6	27	25	—	——	—	Ci. St.	0.2	
México	584.3	14	12	—	N. W.	4	St Cu.	0.1	
Monterrey	716.2	26	24	—	N. W.	4	Ci. St.	0.4	S. E.
Morelia	610.2	16	15	—	——	—	St. Cu.	0.8	
Nogales	——	—	—	—	——	—	——		
Oaxaca	635 2	17	15	—	W.	8	Nim.	0.6	
Progreso	762.2	26	26	—	S.	16	——		
Salina Cruz	759 8	26	24	—	N.	4	Cu. Nim	0.8	N.
San Luis Potosí	608 0	16	12	—	——	—	——		
Tampico	763.4	27	27	—	——	—	——		
Tapachula	745.6	23	23	—	——	—	Cu. Nim.	0.8	N.
Veracruz	760.6	24	23	—	——	—	Ci. Cu.	0.6	
Zacatecas	574.8	12	11	—	——	—	St. Cu.	0 1	
C. Guzmán	638.2	19	18	0 4	——	—	St. Cu.	0.4	
Chihuahua	——	—	—	—	——	—	——		
Guanajuato	603.0	13	12	—	——	—	Ci. St.	0.2	
León	617.8	15	13	—	——	—	Ci. St.	0.4	E.
Querétaro	616.2	18	14	10.4	E.	4	Ci. St.	0.4	E.
Saltillo	630.4	18	17	—	——	—	Ci. St.	0 4	S.
Toluca	558 6	12	10	—	N. W.	4	St. Cu.	0.2	N.

JUL 25 1901
Weather Bureau

JULIO 19 DE 1901.

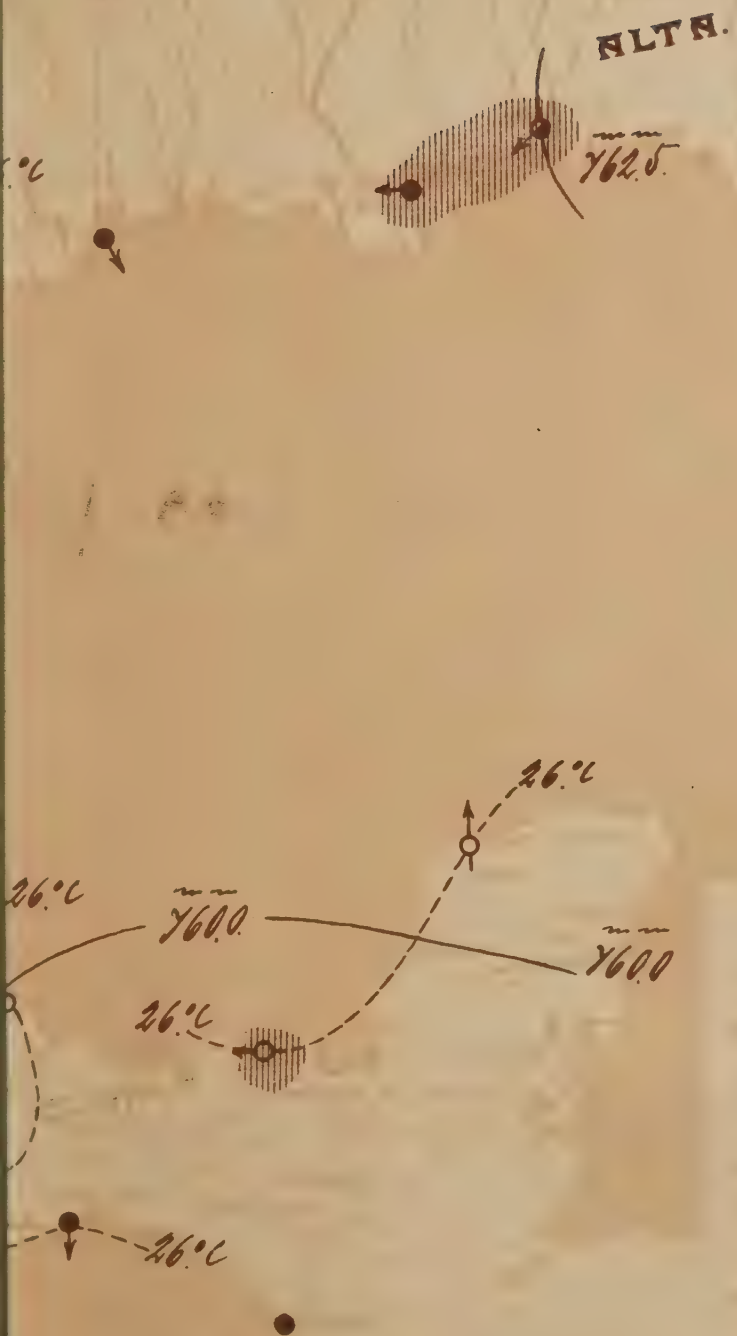

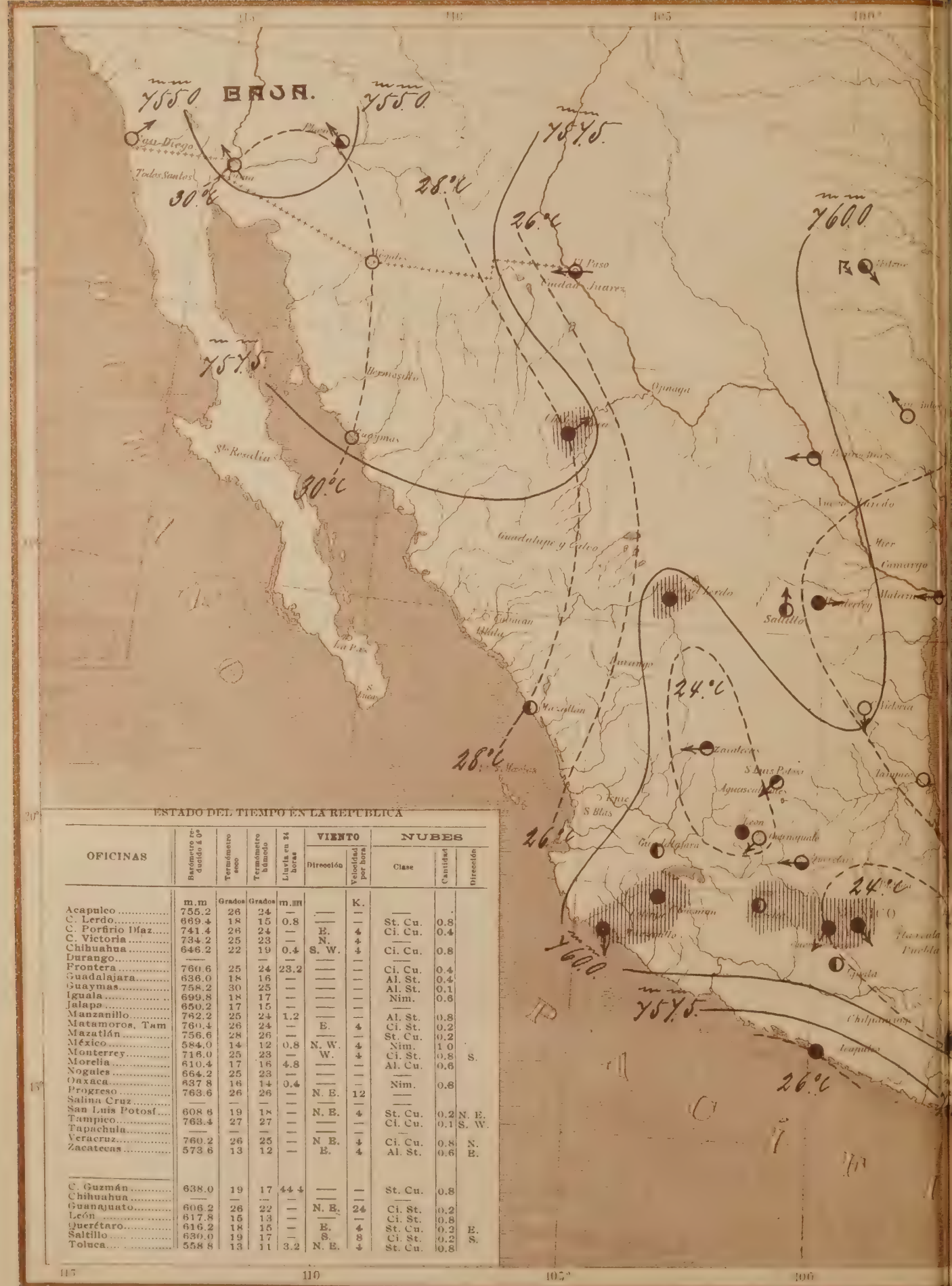

ESTADO DEL TIEMPO EN LA REPUBLICA

OFICINAS	Barómetro reducido á 0°	Termómetro seco	Termómetro húmedo	Lluvia en 24 horas	VIENTO		NUBES		
					Dirección	Velocidad por hora	Clase	Cantidad	Dirección
	m.m	Grados	Grados	m.m		K.			
Acapulco	755.2	26	24	—	—	—	—		
C. Lerdo	669.4	18	15	0.8	—	—	St. Cu.	0.8	
C. Porfirio Diaz	741.4	26	24	—	E.	4	Ci. Cu.	0.4	
C. Victoria	734.2	25	23	—	N.	4	—		
Chihuahua	646.2	22	19	0.4	S. W.	4	Ci. Cu.	0.8	
Durango	—	—	—	—	—	—	—		
Frontera	760.6	25	24	23.2	—	—	Ci. Cu.	0.4	
Guadalajara	636.0	18	16	—	—	—	Al. St.	0.4	
Guaymas	758.2	30	25	—	—	—	Al. St.	0.1	
Iguala	699.8	18	17	—	—	—	Nim.	0.6	
Jalapa	650.2	17	15	—	—	—	—		
Manzanillo	762.2	25	24	1.2	—	—	Al. St.	0.8	
Matamoros, Tam	760.4	26	24	—	E.	4	Ci. St.	0.2	
Mazatlán	756.6	28	26	—	—	—	St. Cu.	0.2	
México	584.0	14	12	0.8	N. W.	4	Nim.	1 0	
Monterrey	716.0	25	23	—	W.	4	Ci. St.	0.8	S.
Morelia	610.4	17	16	4.8	—	—	Al. Cu.	0.6	
Nogales	664.2	25	23	—	—	—	—		
Oaxaca	837 8	16	14	0.4	—	—	Nim.	0.8	
Progreso	763.6	26	26	—	N. E.	12	—		
Salina Cruz	—	—	—	—	—	—	—		
San Luis Potosí	608 6	19	18	—	N. E.	4	St. Cu.	0.2	N. E.
Tampico	763.4	27	27	—	—	—	Ci. Cu.	0.1	S. W.
Tapachula	—	—	—	—	—	—	—		
Veracruz	760.2	26	25	—	N. E.	4	Ci. Cu.	0.8	N.
Zacatecas	573 6	13	12	—	E.	4	Al. St.	0.6	E.
C. Guzmán	638.0	19	17	44 4	—	—	St. Cu.	0.8	
Chihuahua	—	—	—	—	—	—	—		
Guanajuato	606.2	26	22	—	N. E.	24	Ci. St.	0.2	
León	617.8	15	13	—	—	—	Ci. St.	0.8	
Querétaro	616.2	18	15	—	E.	4	St. Cu.	0.2	E.
Saltillo	630.0	19	17	—	S.	8	Ci. St.	0.2	S.
Toluca	558 8	13	11	3.2	N. E.	4	St. Cu.	0.8	

M. Moreno y A.C. Aurslaun. Construyeron.

JUL 25 1901

JULIO 20 DE 1901.

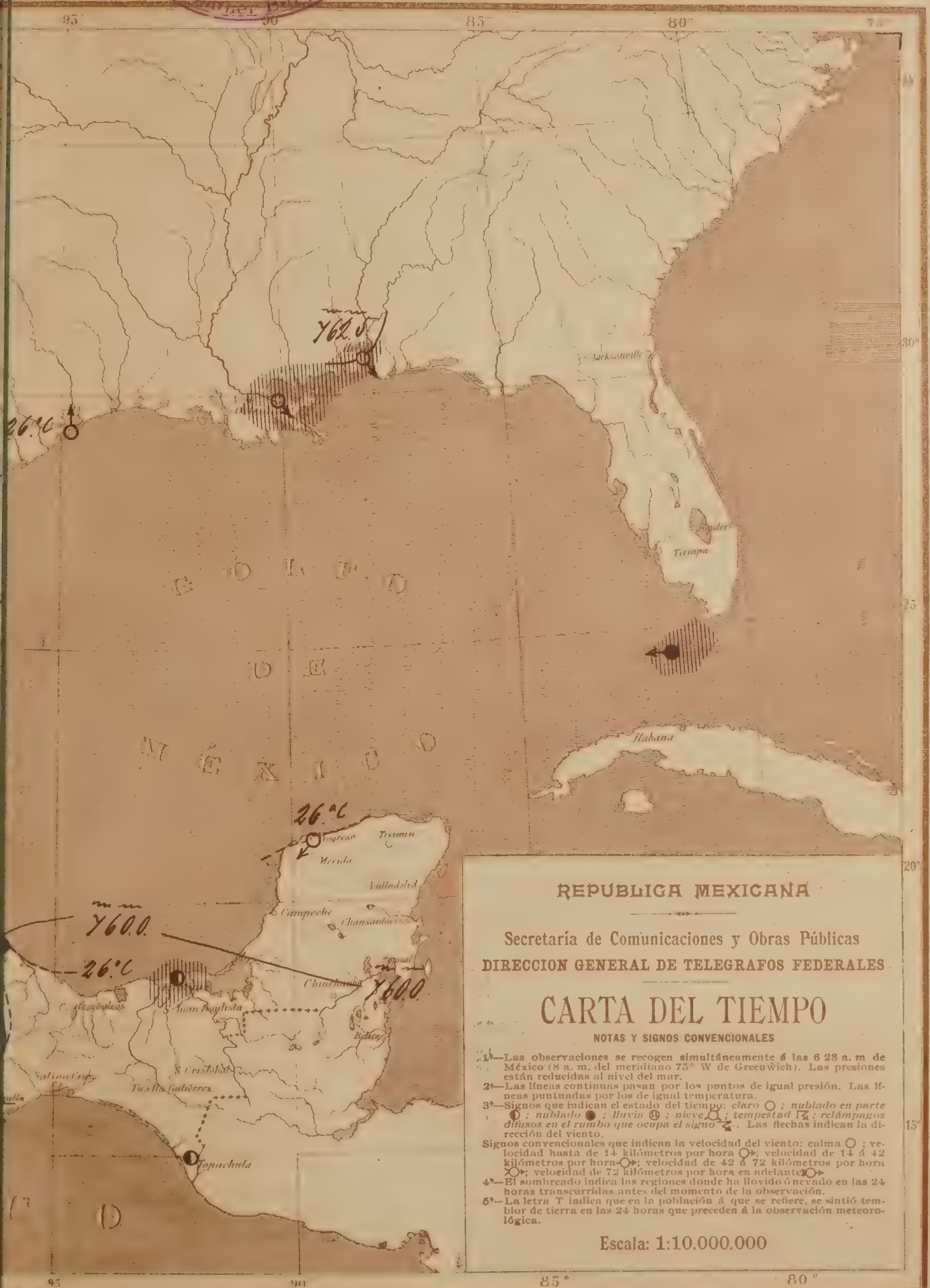

REPUBLICA MEXICANA

Secretaría de Comunicaciones y Obras Públicas

DIRECCION GENERAL DE TELEGRAFOS FEDERALES

CARTA DEL TIEMPO

NOTAS Y SIGNOS CONVENCIONALES

1ª—Las observaciones se recogen simultáneamente á las 6 23 a. m de México (8 a. m. del meridiano 75° W de Greenwich). Las presiones están reducidas al nivel del mar.

2ª—Las líneas continuas pasan por los puntos de igual presión. Las líneas puntuadas por los de igual temperatura.

3ª—Signos que indican el estado del tiempo: *claro* ○ ; *nublado en parte* ◐ ; *nublado* ● ; *lluvia* ⊕ ; *nieve* ⚲ ; *tempestad* ⚡ ; *relámpagos difusos en el rumbo que ocupa el signo* ⚡. Las flechas indican la dirección del viento.

Signos convencionales que indican la velocidad del viento: calma ○ ; velocidad hasta de 14 kilómetros por hora ○→; velocidad de 14 á 42 kilómetros por hora ○→; velocidad de 42 á 72 kilómetros por hora ○→; velocidad de 72 kilómetros por hora en adelante ○→

4ª—El sombreado indica las regiones donde ha llovido ó nevado en las 24 horas transcurridas antes del momento de la observación.

5ª—La letra T indica que en la población á que se refiere, se sintió temblor de tierra en las 24 horas que preceden á la observación meteorológica.

Escala: 1:10.000.000

M. Moreno Dibujo E. Espinosa Grabo

ESTADO DEL TIEMPO EN LA REPUBLICA

OFICINAS	Barómetro reducido á 0°	Termómetro seco	Termómetro húmedo	Lluvia en 24 horas	VIENTO		NUBES		
					Dirección	Velocidad por hora	Clase	Cantidad	Dirección
	m.m	Grados	Grados	m.m		K.			
Acapulco	756.2	29	24	39.6	—	—	Ci. Cu.	0.6	
C. Lerdo	668.2	22	16	0.8	—	—	Ci. St.	0.4	
C. Porfirio Díaz	—	—	—	—	—	—	—		
C. Victoria	733.6	26	24	8.2	—	—	Ci. St.	0.1	
Chihuahua	646.4	24	19	0.8	E.	4	Ci. St.	0.6	
Durango	—	—	—	—	—	—	—		
Frontera	760.6	26	24	22.4	E.	4	Al. St.	0.4	
Guadalajara	636.0	18	15	4.4	—	—	St. Cu.	0.6	
Guaymas	758.2	30	25	—	—	—	Ci. Cu.	0.1	
Iguala	699.8	20	17	—	—	—	Cu. Nim.	0.2	
Jalapa	649.6	18	16	—	N.	4	Ci. St.	0.6	
Manzanillo	—	—	—	—	—	—	—		
Matamoros, Tam	759.8	27	25	—	S.	4	Ci. St.	0.2	
Mazatlán	756.0	29	27	—	—	—	Ci. St.	0.1	
México	583.9	14	13	—	—	—	St. Cu.	1 0	
Monterrey	—	16	14	—	S.	4	Al. St.	0.2	
Morelia	—	—	—	—	—	—	—		
Nogales	663 2	25	23	8.4	—	—	Cu. Nim.	0.6	
Oaxaca	635 2	18	17	0.4	—	—	St. Cu.	0.2	
Progreso	761.6	27	27	—	S.	20	—		
Salina Cruz	759 0	24	23	—	N.	4	—		
San Luis Potosí	609 6	18	17	—	E.	4	—		
Tampico	763.2	27	27	12.0	—	—	Ci. St.	0.2	
Tapachula	744.8	24	22	—	—	—	Al. St.	0.4	N.
Veracruz	758.8	24	28	—	—	—	Al. St.	0.4	
Zacatecas	575.4	14	12	—	—	—	—		
C. Guzmán	—	—	—	—	—	—	—		
Chihuahua	—	—	—	—	—	—	—		
Guanajuato	602.4	16	14	—	N. E.	8	St. Cu.	0.6	
León	—	—	—	—	—	—	—		
Querétaro	—	—	—	—	—	—	—		
Saltillo	629.6	19	17	5.2	—	—	—		
Toluca	558 0	13	11	7.6	S.	8	Ci. St	0.8	

115° 110°

JUL 27 1901

JULIO 21 DE 1901.

REPUBLICA MEXICANA

DIRECCION GENERAL DE TELEGRAFOS FEDERALES

CARTA DEL TIEMPO

NOTAS Y SIGNOS CONVENCIONALES

1ª—Las observaciones se recogen simultáneamente á las 6 23 a. m. de México (8 a. m del meridiano 75° W de Greenwich). Las presiones y las temperaturas están reducidas al nivel del mar.

2ª—Las líneas continuas pasan por los puntos de igual presión. Las líneas puntuadas por los de igual temperatura.

3ª—Signos que indican el estado del tiempo: *claro* ○ ; *nublado en parte* ; *nublado* ● ; *lluvia* ⊕ ; *nieve* ○ ; *tempestad* ; *relámpagos difusos en el rumbo que ocupa el signo* . Las flechas indican la dirección del viento.

Signos convencionales que indican la velocidad del viento: calma ○ ; velocidad hasta de 14 kilómetros por hora ○→; velocidad de 14 á 42 kilómetros por hora ○→; velocidad de 42 á 72 kilómetros por hora ○→; velocidad de 72 kilómetros por hora en adelante ○→

4ª—El sombreado indica las regiones donde ha llovido ó nevado en las 24 horas transcurridas antes del momento de la observación.

5ª—La letra T indica que en la población á que se refiere, se sintió temblor de tierra en las 24 horas que preceden á la observación meteorológica.

Escala: 1:10.000.000

M. Moreno Dibujo E. Espinosa Grab.

ESTADO DEL TIEMPO EN LA REPUBLICA

OFICINAS	Barómetro reducido á 0°	Termómetro seco	Termómetro húmedo	Lluvia en 24 horas	VIENTO Dirección	VIENTO Velocidad por hora	NUBES Clase	NUBES Cantidad	NUBES Dirección
	m.m	Grados	Grados	m.m		K.			
Acapulco	755.6	25	24	10.4	——	—	Ci. Cu.	0.8	
C. Lerdo	667.4	22	15	—	——	—	——		
C. Porfirio Díaz	741.2	27	25	—	S.	4	——		
C. Victoria	733 0	25	24	—	——	—	Ci. St.	0.1	
Chihuahua	645 2	22	18	—	W.	4	Ci. St.	0 4	
Durango	——		—	—	——	—	——		
Frontera	759.2	26	24	12.0	——	—	Al. St.	0.8	
Guadalajara	636.0	17	15	8.2	——	—	Nim.	0.8	
Guaymas	758.2	30	25	—	——	—	Al. St.	0.1	
Iguala	700.2	2[illegible]	18	24 4	——	—	——		
Jalapa	649.4	18	16	0.4	——	—	St. Cu.	0.8	
Manzanillo	——	-	—	—	——	—	——		
Matamoros, Tam	758.8	27	25	—	S.	8	Ci. St.	0.2	
Mazatlán	756.6	28	26	—	——	—	St. Cu.	0.8	
México	584.1	14	13	4.5	S. W.	4	Cu. Nim.	0.8	
Monterrey	714 8	25	23	—	N. W.	4	Al. St.	0.8	N. W.
Morelia	610 6	14	14	29.4	——	—	Nim.	0.8	
Nogales	663 4	24	22	6.4	——	—	Nim.	0.4	
Oaxaca	635 6	17	16	0.8	W.	12	Cu. Nim.	0.8	W
Progreso	——	—	—	—	——	—	——		
Salina Cruz	759 0	25	24	—	——	—	St.	0.8	N.
San Luis Potosí	608 0	16	15	—	——	—	Ci. St.	0.4	
Tampico	764.0	27	27	—	——	—	——		
Tapachula	744 2	23	22	41.6	——	—	Cu. Nim	0.8	N
Veracruz	759 2	28	22	8.6	S.	4	St. Cu.	0.8	
Zacatecas	574.2	12	10	—	——	—	Al. Cu.	0 4	
C. Guzmán	——	—	—	—	——	—	——		
Chihuahua	——	—	—	—	——	—	——		
Guanajuato	602.0	15	14	—	——	—	St. Cu.	0.8	
León	617.2	18	15	—	——	—	St Cu.	0.8	
Querétaro	615.2	18	15	—	S. E.	4	St Cu.	0 8	S. E
Saltillo	629.0	20	17	—	——	—	—		
Toluca	558 0	12	11	5.2	S.	12	Cu Nim.	0.8	E.

J. [illegible] y J. R. [illegible] Construyeron.

AUG 27 1901

JULIO 22 DE 1901.



ESTADO DEL TIEMPO EN LA REPUBLICA

OFICINAS	Barómetro reducido á 0°	Termómetro seco	Termómetro húmedo	Lluvia en 24 horas	VIENTO Dirección	VIENTO Velocidad por hora	NUBES Clase	NUBES Cantidad	NUBES Dirección
	m.m	Grados	Grados	m.m		K.			
Acapulco	756.4	26	24	4.0	—	—	Ci. Cu.	0.8	
C. Lerdo	668.0	23	12	—	—	—	Ci. Cu.	0.8	
C. Porfirio Díaz	740.8	26	25	—	—	—	Ci. St.	0.2	
C. Victoria	733 3	25	23	—	N. W.	4	Al. St.	0.2	
Chihuahua	646 6	22	19	—	N.	4	Al. St.	0.1	
Durango	—	—	—	—	—	—	—		
Frontera	758.6	26	24	11.6	E.	4	Al. St.	0.8	
Guadalajara	635.2	17	14	9.2	—	—	Al. St.	0.6	
Guaymas	758.2	30	25	—	—	—	Al. St.	0.1	
Iguala	699.6	21	18	—	—	—	Al. Cu.	0.2	
Jalapa	649.8	17	15	—	N.	4	St. Cu.	0.8	E.
Manzanillo	762.0	25	23	—	S. E.	4	St. Cu.	0.8	E.
Matamoros, Tam	759.4	27	25	—	S.	4	Ci. Cu.	0.8	
Mazatlán	—	—	—	—	—	—	—		
México	584.2	14	13	0.8	—	—	St. Cu.	0.4	
Monterrey	715.4	21	19	—	E.	4	St. Cu.	0.8	E.
Morelia	610.2	16	15	3.2	—	—	St. Cu.	0.6	
Nogales	663.2	25	28	—	—	—	St Cu.	0.6	
Oaxaca	636 8	16	15	29 4	E.	8	Nim.	0.8	N. E.
Progreso	762 4	26	26	—	S. E.	20	—		
Salina Cruz	758 2	25	24	—	N.	8	St.	0 8	N.
San Luis Potosí	609 4	18	16	—	—	—	—		
Tampico	763.6	27	27	—	—	—	Ci. St.	0.1	S.
Tapachula	744.4	25	28	49.6	—	—	St. Cu.	0.8	N.
Veracruz	759.6	26	25	0.8	—	—	Al. Cu.	0.8	W.
Zacatecas	575.6	14	11	—	N. E.	4	Al. St.	0.2	N.
C. Guzmán	—	—	—	—	—	—	—		
Chihuahua	—	—	—	—	—	—	—		
Guanajuato	601.6	15	13	—	N E.	8	Ci. Cu.	0.2	
León	617.0	16	15	—	—	—	St. Cu.	0.8	
Querétaro	615.4	18	15	—	E.	4	Ci. Cu.	0.6	E.
Saltillo	—	—	—	—	—	—	—		
Toluca	558 2	11	10	2.4	N. W.	4	Ci. St.	0.1	

115°

110

H. Moreno y A. C. Alcalain, Construyeron.

LIBRARY
JUL 29 1901
Weather Bureau

JULIO 23 DE 1901.

REPUBLICA MEXICANA

Secretaría de Comunicaciones y Obras Públicas

DIRECCION GENERAL DE TELEGRAFOS FEDERALES

CARTA DEL TIEMPO

NOTAS Y SIGNOS CONVENCIONALES

1º—Las observaciones se recogen simultáneamente á las 6 23 a. m de México (8 a. m. del meridiano 75° W de Greenwich). Las presiones y las temperaturas están reducidas al nivel del mar.

2ª—Las líneas continuas pasan por los puntos de igual presión. Las líneas puntuadas por los de igual temperatura.

3ª—Signos que indican el estado del tiempo: *claro* ○ , *nublado en parte* ◐ ; *nublado* ● , *lluvia* ⊕ ; *nieve* ⚹ ; *tempestad* ⚡ ; *relámpagos difusos en el rumbo que ocupa el signo* ⚡ . Las flechas indican la dirección del viento.

Signos convencionales que indican la velocidad del viento: calma ○ ; velocidad hasta de 14 kilómetros por hora ○→; velocidad de 14 á 42 kilómetros por hora ◐→; velocidad de 42 á 72 kilómetros por hora ◑→; velocidad de 72 kilómetros por hora en adelante ◑→

4ª—El sombreado indica las regiones donde ha llovido ó nevado en las 24 horas transcurridas antes del momento de la observación.

5ª—La letra T indica que en la población á que se refiere, se sintió temblor de tierra en las 24 horas que preceden á la observación meteorológica.

Escala: 1:10.000.000

ESTADO DEL TIEMPO EN LA REPUBLICA

OFICINAS	Barómetro reducido á 0°	Termómetro seco	Termómetro húmedo	Lluvia en 24 horas	VIENTO Dirección	VIENTO Velocidad por hora	NUBES Clase	NUBES Cantidad	NUBES Dirección
	m.m	Grados	Grados	m.m		K.			
Acapulco	753.8	26	24	14.0	—	—	Ci. Cu.	0.8	
C. Lerdo	667.0	24	13	—	—	—	St. Cu.	0.8	
C. Porfirio Díaz	740.0	23	22	1.6	—	—	St. Cu.	0.8	
C. Victoria	731.4	26	18	—	N.	4	—		
Chihuahua	645 4	25	19	—	E.	4	Al. St.	0.4	
Durango	—	—	—	—	—	—	—		
Frontera	756.8	26	24	33.2	N E.	4	Al. St.	0.4	
Guadalajara	636.2	17	14	—	—	—	St. Cu.	0.8	
Guaymas	758 2	30	25	—	—	—	Al. St.	0.1	
Iguala	697.0	20	17	0.4	—	—	Nim.	0.8	
Jalapa	649.0	18	16	—	—	—	St. Cu.	0.8	
Manzanillo	762.8	25	23	—	E	4	Al. St.	0.4	
Matamoros, Tam	759.2	27	25	—	S E.	4	—		
Mazatlán	757.4	26	23	1.6	N. W.	4	Nim.	0.8	N. W.
México	583.9	13	12	—	N. W.	4	Ci. Cu.	0.2	
Monterrey	714.6	25	23	—	N. E.	4	Ci. Cu.	0.8	S. E.
Morelia	609.4	17	15	12.8	—	—	St. Cu.	0.4	
Nogales	663.4	23	22	—	—	—	St Cu.	0.4	
Oaxaca	633 4	17	15	0.4	N. W.	8	Nim.	0 8	N. W.
Progreso	760.2	26	26	—	S.	16	—		
Salina Cruz	757 0	25	24	28.4	N.	12	Cu. Nim.	0.8	N.
San Luis Potosí	607 8	19	15	—	—	—	St. Cu.	0.6	
Tampico	762.8	27	27	—	—	—	—		
Tapachula	744.8	22	21	32.4	—	—	Nim.	0.6	N. E.
Veracruz	758.4	24	22	2.4	N.	4	Nim.	0.8	
Zacatecas	574.2	16	15	—	—	—	St. Cu.	0.1	
C. Guzmán	636.8	19	16	13.6	—	—	Ci. St.	0.2	
Chihuahua	—	—	—	—	—	—	—		
Guanajuato	602.0	14	13	—	—	—	Ci. St.	0.1	
León	617.0	15	14	—	—	—	St. Cu.	0.8	
Querétaro	615.2	18	14	—	E.	4	Ci. Cu.	0.1	E.
Saltillo	629.2	20	—	—	—	—	Ci. Cu.	0.8	S.
Toluca	557 6	12	18	3.2	W.	4	Ci. St.	0.1	

H. Moreno y A. C. Anastasio Construyeron.

JULIO 24 DE 1901.

ESTADO DEL TIEMPO EN LA REPUBLICA

OFICINAS	Barómetro reducido á 0°	Termómetro seco	Termómetro húmedo	Lluvia en 24 horas	VIENTO		NUBES		
					Dirección	Velocidad por hora	Clase	Cantidad	Dirección
	m.m	Grados	Grados	m.m		K.			
Acapulco	752.4	25	25	10.4	—	—	Ci. Cu.	0.6	
C. Lerdo	667.0	23	15	—	—	—	St. Cu.	0.8	
C. Porfirio Díaz	739.2	25	24	—	S.	4	Al. Cu.	0.6	
C. Victoria	732.4	25	23	—	N.	4	St. Cu.	0.8	
Chihuahua	644 4	22	19	—	E.	4	Ci. Cu.	0.6	
Durango	—	—	—	—	—	—	—		
Frontera	—	—	—	—	—	—	—		
Guadalajara	634.0	17	15	12.0	—	—	Al. Cu.	0.6	
Guaymas	—	—	—	—	—	—	—		
Iguala	696.6	21	19	—	—	—	—		
Jalapa	647.6	18	17	22.0	—	—	Nim.	0.8	
Manzanillo	761.2	26	24	—	N.	4	Al. St.	0.6	W.
Matamoros, Tam	758.8	26	24	—	S. E.	4	St. Cu.	0.2	S. E.
Mazatlán	—	—	—	—	—	—	—		
México	583.3	13	11	—	N. W.	4	St. Cu.	0 8	
Monterrey	714.2	25	23	—	N. W.	4	Ci. St.	0.8	W.
Morelia	608.4	15	14	2.8	—	—	Ci. Cu.	0 8	
Nogales	—	—	—	—	—	—	—		
Oaxaca	636 8	17	15	—	W.	—	Al St.	0 8	
Progreso	759 8	26	26	—	S. E.	12	—		
Salina Cruz	—	—	—	—	—	—	—		
S. n Luis Potosí	607 6	18	13	—	N.	4	—		
Tampico	—	—	—	—	—	—	—		
Tapachula	744.8	23	22	—	—	—	St. Cu.	0.8	N.
Veracruz	756.4	23	22	22.0	W.	4	Nim.	0.8	
Zacatecas	573.2	14	12	6.4	—	—	Al. Cu.	0.2	
C. Guzmán	635.8	18	17	0 8	—	—	Ci. St.	0.8	
Chihuahua	—	—	—	—	—	—	—		
Guanajuato	600.6	13	12	—	N. E.	4	Ci. St.	0.2	
León	616.0	15	12	—	—	—	Ci. St.	0.6	
Querétaro	614.2	17	14	—	E.	4	St Cu.	0.8	E.
Saltillo	629.0	19	17	—	—	—	Ci Cu.	0.4	S.
Toluca	556.4	11	10	—	W.	4	St Cu	0.8	

H. H. reno y J. C. Herdain Construyeron

AUG 1 1901

JULIO 25 DE 1901.

REPUBLICA MEXICANA

Secretaría de Comunicaciones y Obras Públicas

DIRECCION GENERAL DE TELEGRAFOS FEDERALES

CARTA DEL TIEMPO

NOTAS Y SIGNOS CONVENCIONALES

1ª—Las observaciones se recogen simultáneamente á las 6 23 a. m de México (8 a. m. del meridiano 75° W de Greenwich). Las presiones y las temperaturas están reducidas al nivel del mar.

2ª—Las líneas continuas pasan por los puntos de igual presión. Las líneas puntuadas por los de igual temperatura.

3ª—Signos que indican el estado del tiempo: *claro* ○ ; *nublado en parte* ◑ ; *nublado* ● , *lluvia* ⓡ , *nieve* ⓢ ; *tempestad* ⓣ ; *relámpagos difusos en el rumbo que ocupa el signo* ↯ . Las flechas indican la dirección del viento.

Signos convencionales que indican la velocidad del viento: calma ○ ; velocidad hasta de 14 kilómetros por hora ○→; velocidad de 14 á 42 kilómetros por hora ○→; velocidad de 42 á 72 kilómetros por hora ○→; velocidad de 72 kilómetros por hora en adelante ○→

4ª—El sombreado indica las regiones donde ha llovido ó nevado en las 24 horas transcurridas antes del momento de la observación.

5ª—La letra T indica que en la población á que se refiere, se sintió temblor de tierra en las 24 horas que preceden á la observación meteorológica.

Escala: 1:10,000,000

ESTADO DEL TIEMPO EN LA REPUBLICA

OFICINAS	Barómetro reducido á 0°	Termómetro seco	Termómetro húmedo	Lluvia en 24 horas	VIENTO		NUBES		
					Dirección	Velocidad por hora	Clase	Cantidad	Dirección
	m.m	Grados	Grados	m.m		K.			
Acapulco	—	—	—	—	—	—	—		
C. Lerdo	665.2	24	18	—	—	—	St. Cu.	0.4	
C. Porfirio Díaz	739.4	26	25	—	S. E.	4	Ci. St.	0.4	
C. Victoria	732.4	24	23	5.6	—	—	Nim.	0.8	
Chihuahua	644 4	21	19	0 4	E.	4	Nim.	0.8	
Durango	—	—	—	—	—	—	—		
Frontera	758.6	26	24	7.6	E.	4	Ci. Cu.	0.2	
Guadalajara	633.0	18	16	—	—	—	St. Cu.	0.8	
Guaymas	—	—	—	—	—	—	—		
Iguala	—	—	—	—	—	—	—		
Jalapa	648.2	19	17	47.8	—	—	Nim.	0.8	
Manzanillo	759.4	26	24	—	N. W.	4	St. Cu.	0 8	N. W.
Matamoros, Tam	758.8	27	25	—	S. E.	4	Ci. St.	0.4	S. E.
Mazatlán	754.6	27	25	0 4	—	—	St Cu.	0.6	
México	583.1	14	13	21.5	—	—	Nim.	0.6	
Monterrey	715.0	16	14	—	N. W.	4	St Cu.	0.8	
Morelia	607.4	17	15	3.6	—	—	St. Cu.	0.8	
Nogales	—	—	—	—	—	—	—		
Oaxaca	634 0	17	15	10.8	—	—	Nim.	0.8	
Progreso	760.8	26	25	—	S.	8	—		
Salina Cruz	759.6	25	25	22 8	—	—	Nim.	0.8	
San Luis Potosí	608 0	16	15	—	N.	4	Al. Cu.	0.8	N.
Tampico	761.2	26	26	24.0	—	—	—		
Tapachula	—	—	—	—	—	—	—		
Veracruz	757.2	24	22	3.2	S.	4	Ci. St.	0.8	E.
Zacatecas	574.8	13	11	—	N.	4	—		
C. Guzmán	—	—	—	—	—	—	—		
Chihuahua	—	—	—	—	—	—	—		
Guanajuato	599.4	15	14	—	N. E.	12	St. Cu.	0.8	N. E.
León	615.0	17	14	—	—	—	St. Cu.	0.8	
Querétaro	613.0	17	15	0.4	E.	4	St. Cu.	0.8	E.
Saltillo	628.2	20	18	—	—	—	St. Cu.	0.8	N. E.
Toluca	556.0	12	11	15.2	S. E.	8	St. Cu.	0.8	S.

AUG 1 1901
Weather Bureau

JULIO 26 DE 1901.

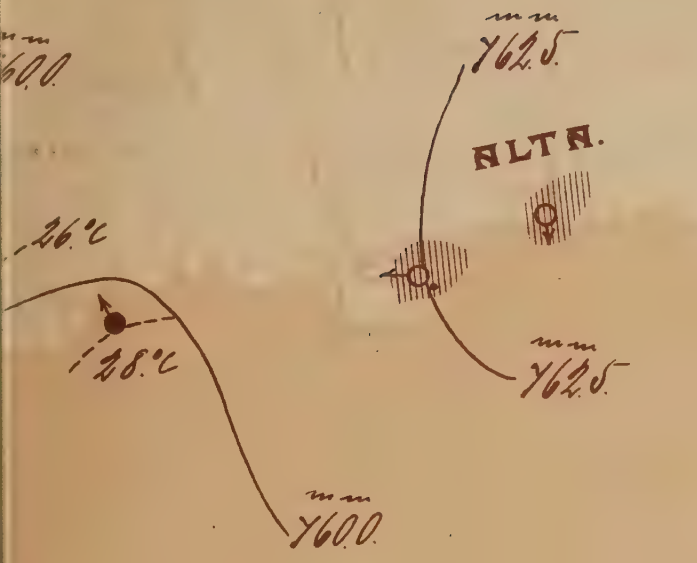

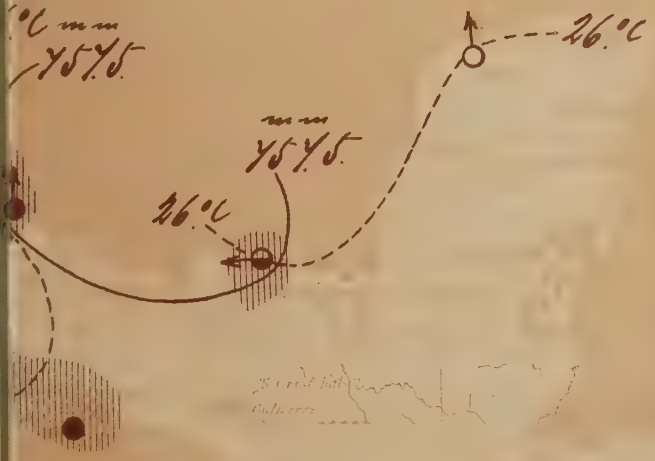

Secretaría de Comunicaciones y Obras Públicas.

DIRECCION GENERAL DE TELEGRAFOS FEDERALES.

CARTA DEL TIEMPO

Escala: 1:10.000.000

ESTADO DEL TIEMPO EN LA REPUBLICA

OFICINAS	Barómetro reducido á	Termómetro seco	Termómetro húmedo	Lluvia en 24 horas	VIENTO		NUBES		
					Dirección	Velocidad por hora	Clase	Cantidad	Dirección
	m.m	Grados	Grados	m.m		K.			
Acapulco	756.0	26	24	0 8	——	—	Cl. St.	0.4	
C. Lerdo	——	—	—	—	——	—	——		
C Porfirio Díaz	739 8	25	24	—	E.	4	——		
C. Victoria	733.2	23	21	0.8	N. W.	4	Cu. Nim.	0.6	
Chihuahua	648.4	25	20	—	W.	4	Ci. St.	0.6	
Durango	——	—	—	—	——	—	——		
Frontera	757.6	27	25	—	——	—	Al. St.	0.4	
Guadalajara	633.0	17	15	48.2	——	—	Nim.	0.8	
Guaymas	756.4	29	24	—	——	—	Ci. Cu.	0.1	
Iguala	698.6	20	18	18.2	——	—	Ci. Cu.	0.8	
Jalapa	649.0	18	17	21.2	——	—	Nim.	0.8	
Manzanillo	——	—	—	—	——	—	——		
Matamoros, Tam	759.6	27	26	2.4	E.	4	——		
Mazatlán	755.2	26	24	0 4	——	—	Nim.	0.8	
México	584.0	14	13	6 8	N.	4	St Cu.	1.0	
Monterrey	715.0	15	12	1.2	E.	4	Al. Cu.	0.8	E.
Morelia	609.6	16	15	10.4	S.	4	St. Cu.	0.4	N
Nogales	661 4	26	24	6.4	——	—	St. Cu.	0.2	
Oaxaca	484 2	16	15	0.4	——	—	Al. Cu.	0.8	
Progreso	——	—	—	—	——	—	——		
Salina Cruz	759.8	25	24	13.2	N.	4	St.	0.4	N.
San Luis Potosí	759.4	17	16	—	——	—	——		
Tampico	761 0	27	26	36.0	——	—	St Cu.	0.2	E.
Tapachula	744 6	24	22	—	——	—	St. Cu.	0.8	N.
Veracruz	757.6	25	24	1.6	S.	4	St.	0.6	
Zacatecas	——	—	—	—	——	—	——		
C. Guzmán	635.4	18	17	39.2	——	—	St. Cu.	0.8	
Chihuahua	——	—	—	—	——	—	——		
Guanajuato	600.0	17	15	—	——	—	St. Cu.	0.8	
León	615.2	16	16	2.0	S.	4	St. Cu.	0.8	S. E.
Querétaro	614.0	16	15	24.0	E.	4	St. Cu.	0.8	E
Saltillo	628.0	19	18	10.4	——	—	Al. St.	0.8	
Toluca	557.0	12	12	7.6	S.	12	Nim.	0.8	

AUG 2 1901

JULIO 27 DE 1901.

ESTADO DEL TIEMPO EN LA REPUBLICA

OFICINAS	Barómetro reducido á 0°	Termómetro seco	Termómetro húmedo	Lluvia en 24 horas	VIENTO		NUBES		
					Dirección	Velocidad por hora	Clase	Cantidad	Dirección
	m.m	Grados	Grados	m.m		K.			
Acapulco	755.8	26	25	—	——	—	——		
C. Lerdo	666 6	22	15	—	——	—	Ci. St.	0.2	
C. Porfirio Díaz	740.4	26	25	—	——	—	——		
C. Victoria	733 0	23	20	0.8	N.	4	Al. St.	0.4	
Chihuahua	643 8	22	19	—	——	—	——		
Durango	——	—	—	—	——	—	——		
Frontera	759.6	26	23	10.8	——	—	Al. St.	0.8	
Guadalajara	635.0	18	17	—	——	—	St Cu.	0.8	
Guaymas	756.2	30	25	—	——	—	Al. St.	0.1	
Iguala	—	—	—	—	——	—	——		
Jalapa	648.6	18	17	0.4	——	—	Nim.	0.8	
Manzanillo	760.4	24	24	2.0	——	—	Cu. Nim	0.8	W.
Matamoros, Tam	759.8	26	25	—	S. E.	4	St. Cu.	0.4	S. E.
Mazatlán	755.0	24	22	12 0	——	—	Nim.	0.8	
México	584.0	14	13	6 0	N. W.	8	St. Cu.	1.0	
Monterrey	714.6	18	16	—	S.	4	St. Cu.	0.4	S
Morelia	609.0	16	15	2 8	S E.	4	St Cu.	0.6	N E
Nogales	661 4	24	20	9.6	——	—	St. Cu.	0.4	
Oaxaca	636 8	16	15	20.8	N. E.	8	Nim.	0.8	N E
Progreso	——	—	—	—	——	—	——		
Salina Cruz	758.8	23	22	42.4	N.	8	St. Cu	0.8	N
San Luis Potosí	607.8	15	13	2 0	——	—	——		
Tampico	761.6	26	25	10 4	——	—	St. Cu	0 2	S W
Tapachula	744 4	24	22	41.2	E.	4	St. Cu.	0 8	N
Veracruz	758.2	26	24	1.6	S.	4	St. Cu	0.8	
Zacatecas	573 8	13	12	44 8	N. E.	8	Nim.	0.8	N E
C. Guzmán	636.2	17	16	24.6	——	—	Nim.	0 8	S. E
Chihuahua	——	—	—	—	——	—	——		
Guanajuato	600.6	15	14	—	——	—	St. Cu	0 8	
León	616.0	16	15	0.4	——	—	Nim.	0 8	
Querétaro	——	—	—	—	——	—	——		
Saltillo	629.0	19	17	—	——	—	Al. St.	0 8	N E
Toluca	557.0	11	10	2.0	S.	8	Nim.	0 8	S E

LIBRARY
AUG 3 1901
Weather Bureau

JULIO 28 DE 1901.

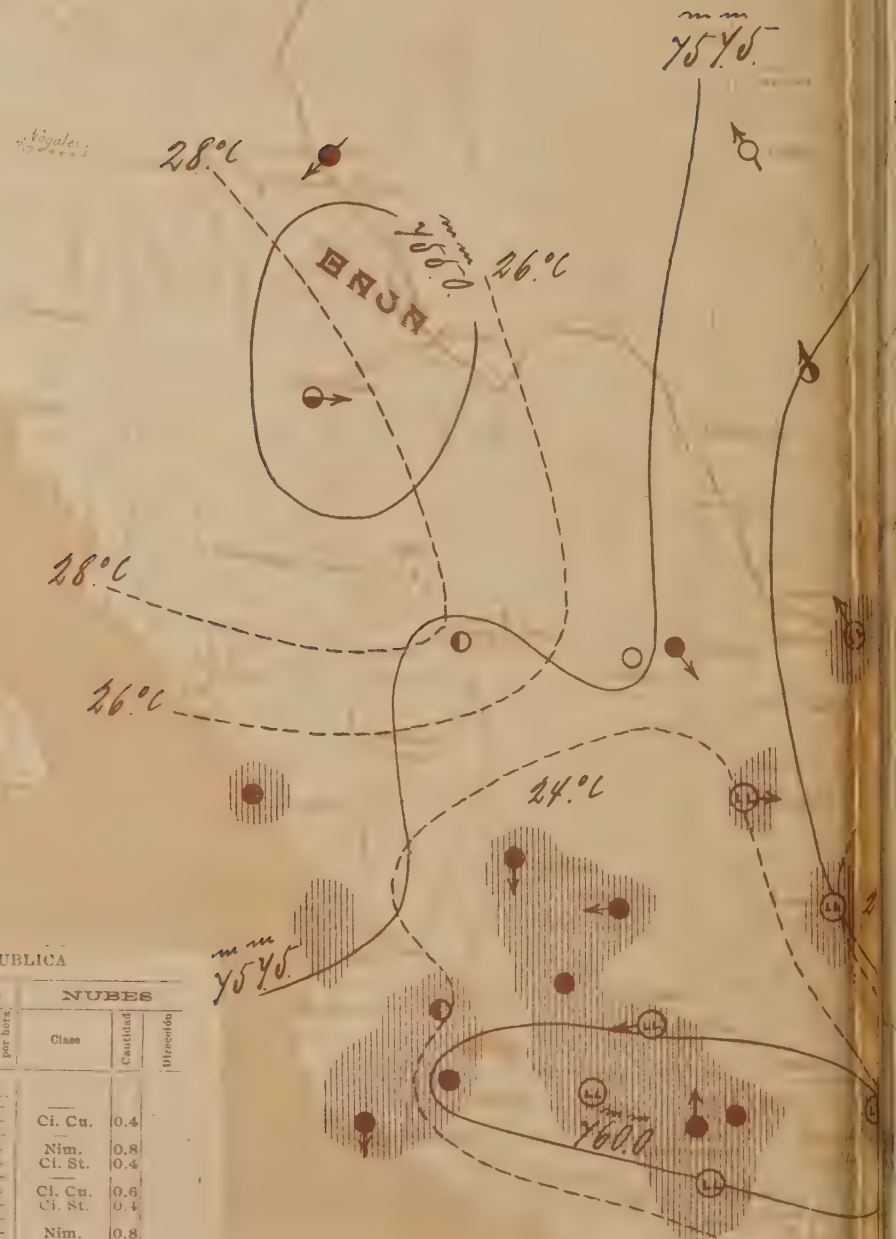

ESTADO DEL TIEMPO EN LA REPUBLICA

OFICINAS	Barómetro reducido á 0°	Termómetro seco	Termómetro húmedo	Lluvia en 24 horas	VIENTO Dirección	VIENTO Velocidad por hora	NUBES Clase	NUBES Cantidad	NUBES Dirección
	m.m	Grados	Grados	m.m		K.			
Acapulco	—	—	—	—	—	—	—		
C. Lerdo	666 4	23	15	—	—	—	Ci. Cu.	0.4	
C. Porfirio Díaz	—	—	—	—	—	—	—		
C. Victoria	733.6	23	15	0.8	W.	4	Nim.	0.8	
Chihuahua	613 4	23	19	—	W.	4	Ci. St.	0.4	
Durango	—	—	—	—	—	—	—		
Frontera	757.0	27	23	—	E.	4	Ci. Cu.	0.6	
Guadalajara	634.2	19	17	14.0	—	—	Ci. St.	0.4	
Guaymas	—	—	—	—	—	—	—		
Iguala	697 8	18	16	49.6	—	—	Nim.	0.8	
[illegible]	649.0	18	17	5.6	—	—	Nim.	0.8	
Manzanillo	761.2	24	23	0.4	N.	4	Al. St.	0.8	
Matamoros, Tam	761.0	22	22	14.8	S. E.	4	Nim.	0.8	S. E.
Mazatlán	755.8	24	21	8 4	—	—	St. Cu.	0.8	
México	584.3	14	13	1 0	—	—	St. Cu.	0.8	
Monterrey	715.8	24	24	—	N. W	4	Ci. St.	0.8	S E
Morelia	609.0	15	16	4 4	—	—	Nim.	0.8	
Nogales	—	—	—	—	—	—	—		
Oaxaca	634 4	17	16	0.8	—	—	Nim.	0.8	
Progreso	—	—	—	—	—	—	—		
Salina Cruz	[illegible]	25	24	12.4	—	—	Cu. Nim.	0.8	N
San Luis Potosí	[illegible]	10	9	0.8	E	4	Cu. Nim.	0.8	E
[illegible]	762 8	26	26	24.0	—	—	—		
Tapachula	[illegible]	24	23	12.8	—	—	Al. Cu.	0.6	S E
Veracruz	[illegible]	24	23	1.2	N	4	Nim.	0.8	
Zacatecas	[illegible]	12	12	0.4	N	4	—		
C. Guzmán	636.4	17	18	2.0	—	—	St. Cu	0.8	
Chihuahua	—	—	—	—	—	—	—		
Guanajuato	—	—	—	—	—	—	—		
León	616.0	15	15	1.2	—	—	Nim	0.8	
[illegible]	—	—	—	—	—	—	—		
Saltillo	628.2	19	17	—	—	—	—		
Toluca	556.0	12	11	3.6	S	4	Nim	0.8	

H. Moreno y A. C. Aristain. Construyeron

AUG 3 1901

JULIO 29 DE 1901.

REPUBLICA MEXICANA

Secretaría de Comunicaciones y Obras Públicas

DIRECCION GENERAL DE TELEGRAFOS FEDERALES

CARTA DEL TIEMPO

NOTAS Y SIGNOS CONVENCIONALES

1ª—Las observaciones se recogen simultáneamente á las 6 23 a. m. de México (8 a. m. del meridiano 75° W de Greenwich). Las presiones y las temperaturas están reducidas al nivel del mar.

2ª—Las líneas continuas pasan por los puntos de igual presión. Las líneas puntuadas por los de igual temperatura.

3ª—Signos que indican el estado del tiempo: *claro* ○ ; *nublado en parte* ◑ ; *nublado* ● ; *lluvia* ⓤ ; *nieve* ⛆ ; *tempestad* ↯ ; *relámpagos usos en el rumbo que ocupa el signo* ↯ . Las flechas indican la dirección del viento.

Signos convencionales que indican la velocidad del viento: calma ○ ; velocidad hasta de 14 kilómetros por hora ○→ ; velocidad de 14 á 42 kilómetros por hora ○→ ; velocidad de 42 á 72 kilómetros por hora ○→ ; velocidad de 72 kilómetros por hora en adelante ○→

4ª—El sombreado indica las regiones donde ha llovido ó nevado en las 24 horas transcurridas antes del momento de la observación.

5ª—La letra T indica que en la población á que se refiere, se sintió temblor de tierra en las 24 horas que preceden á la observación meteorológica.

Escala: 1:10.000.000

V. Moreno Dibujo. F. Vegas Litho.

ESTADO DEL TIEMPO EN LA REPÚBLICA

OFICINAS	Barómetro reducido á 0°	Termómetro seco	Termómetro húmedo	Lluvia en 24 horas	VIENTO		NUBES		
					Dirección	Velocidad por hora	Clase	Cantidad	Dirección
	m.m	Grados	Grados	m.m		K.			
Acapulco	—	—	—	—	—	—	—		
C. Lerdo	—	—	—	—	—	—	—		
C. Porfirio Díaz	742.8	25	24	—	—	—	—		
C. Victoria	735.4	24	22	—	N. W.	4	Al. St.	0.8	
Chihuahua	647.6	23	19	0.8	W.	4	Ci. St.	0.2	
Durango	—	—	—	—	—	—	—		
Frontera	—	—	—	—	—	—	—		
Guadalajara	636.2	18	16	—	—	—	St. Cu.	0.6	
Guaymas	759.2	30	25	—	—	—	Ci. Cu.	0.1	
Iguala	—	—	—	—	—	—	—		
Jalapa	649.6	18	17	14.4	N.	4	Nim.	0.8	
Manzanillo	—	—	—	—	—	—	—		
Matamoros, Tam	761.8	26	25	—	N.	4	—		
Mazatlán	757.2	25	23	0.8	—	—	Ci. St.	0.2	
México	585.1	12	11	10.8	N. W.	16	St. Cu.	0.4	
Monterrey	716.6	24	22	—	N. W.	4	Ci. St.	0.4	S.
Morelia	620.0	16	15	24.4	—	—	Nim.	0.8	
Nogales	—	—	—	—	—	—	—		
Oaxaca	636.8	18	16	10.4	—	—	Nim.	0.8	
Progreso	—	—	—	—	—	—	—		
Salina Cruz	760.8	28	28	2.8	—	—	Nim.	0.8	
San Luis Potosí	617.2	12	8	—	—	—	Ci. Cu.	0.6	
Tampico	763.8	25	25	9.6	—	—	St. Cu.	0.2	N.
Tapachula	745.2	23	22	20.8	—	—	St. Cu.	0.6	E.
Veracruz	759.6	23	22	4.4	E.	4	Nim.	0.8	
Zacatecas	578.6	12	11	0.8	W.	4	—		
C. Guzmán	637.8	17	17	4.8	—	—	St. Cu.	0.4	
Chihuahua	—	—	—	—	—	—	—		
Guanajuato	—	—	—	—	—	—	—		
León	617.2	16	15	0.4	—	—	St. Cu.	0.8	
Querétaro	615.6	17	14	—	E.	4	St. Cu.	0.6	E.
Saltillo	—	—	—	—	—	—	—		
Toluca	557.8	12	10	9.6	S. E.	4	Ci. St.	0.2	S. W.

JULIO 30 DE 1901.

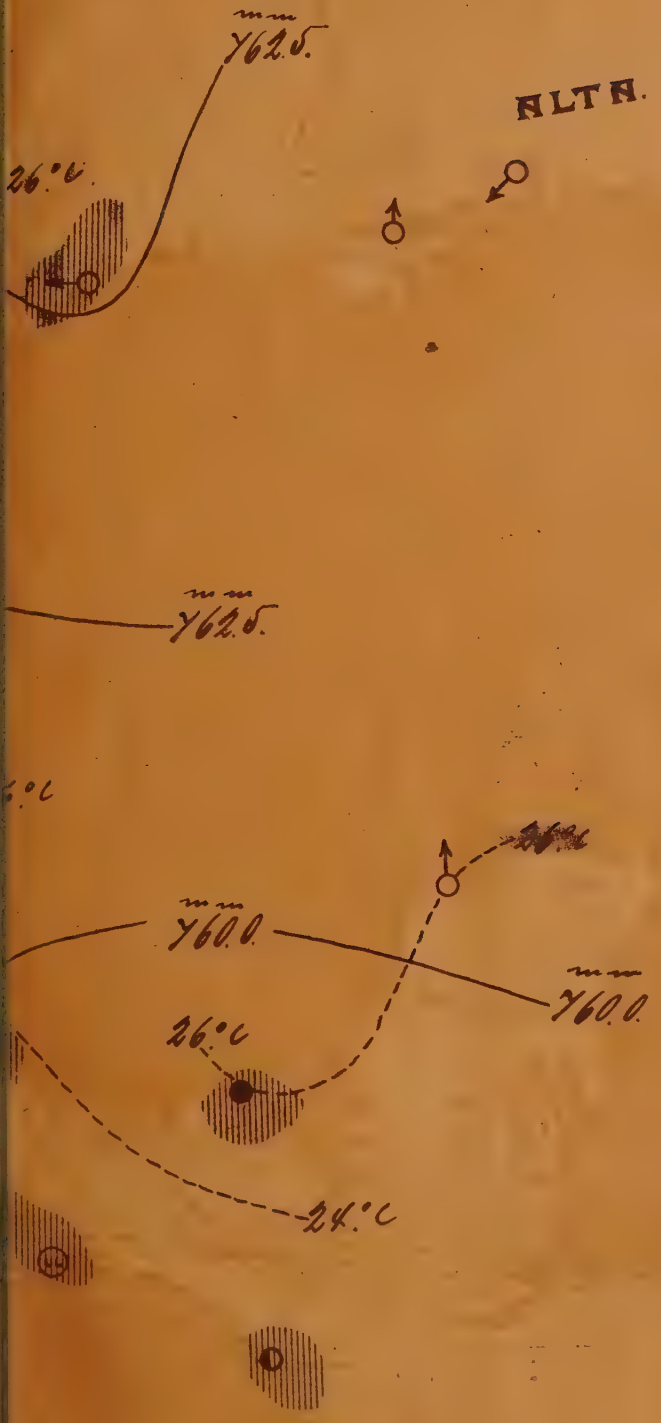

REPUBLICA MEXICANA

Secretaría de Comunicaciones y Obras Públicas

DIRECCION GENERAL DE TELEGRAFOS FEDERALES

CARTA DEL TIEMPO

AL ES

1°—Las observaciones se re... a.m. de Mexico (8 a. m. del meridi... Las presiones y las temperaturas están ...

2°—Las líneas cerra... al presión. Las líneas punteadas por las ...

3°—Signos que acompañan a los ... Nubosidad ... Rumbo en el rumbo que ocupa el siguiente. Las flechas indican la dirección del viento.

Signos convencionales que indican ... lluvias hasta de 14 gr... lugares geográficos.

Horas transcurridas antes del mom...

5°—La letra T que en la publicación á que se refiere, se usa para ... bles de tierra en las 24 horas que prece... lógica.

Escala 1:10,000,000

ESTADO DEL TIEMPO EN LA REPUBLICA

OFICINAS	Barómetro reducido á 0°	Termómetro seco	Termómetro húmedo	Lluvia en 24 horas	VIENTO		NUBES		
					Dirección	Velocidad por hora	Clase	Cantidad	Dirección
	m.m	Grados	Grados	m.m		K.			
Acapulco	—	—	—	—	—	—	—		
C. Lerdo	670.4	23	13	—	—	—	—		
C. Porfirio Díaz	740 8	27	26	—	—	—	—		
C Victoria	736 6	25	24	—	N.	4	Al. St.	0.2	S. E
Chihuahua	648 4	22	20	—	N.	4	Ci. St.	0.2	
Durango	—	—	—	—	—	—	—		
Frontera	760.8	25	24	12.8	—	—	Al. St.	0.8	
Guadalajara	638.0	18	15	13.6	—	—	Cu. Nim	0.6	
Guaymas	—	—	—	—	—	—	—		
Iguala	—	—	—	—	—	—	—		
Jalapa	651.2	17	17	43.2	N.	4	Nim.	0.8	
Manzanillo	—	—	—	—	—	—	—		
Matamoros, Tam	762.8	26	25	—	—	—	—		
Mazatlán	758.2	24	22	5.2	—	—	Al. St.	0.8	
México	584.2	18	12	0 8	—	—	Cu. Nim.	0.9	
Monterrey	719.2	24	22	—	N. E.	4	Al. St.	0.4	S. E.
Morelia	611.4	16	15	15.6	—	—	St. Cu.	0.8	
Nogales	—	—	—	—	—	—	—		
Oaxaca	636 8	17	15	0.8	—	—	Nim.	0.8	
Progreso	764.6	24	24	—	S. W.	8	—		
Salina Cruz	—	—	—	—	—	—	—		
San Luis Potosí	607.6	13	9	—	E.	4	Ci. Cu.	0.4	E.
Tampico	765.4	25	25	6.0	—	—	—		
Tapachula	—	—	—	—	—	—	—		
Veracruz	761.0	23	22	4.8	N.	4	Nim.	0.8	
Zacatecas	577 0	12	11	—	N. E.	8	Ci. St.	0.6	N. E.
C. Guzmán	638.8	18	17	4.8	—	—	St. Cu.	0.8	
Chihuahua	—	—	—	—	—	—	—		
Guanajuato	603 6	15	13	—	N. E.	16	St. Cu.	0.6	N. E.
León	618.4	17	14	—	S. E.	4	St. Cu.	0.8	S. E.
Querétaro	617.0	16	14	—	E.	4	St. Cu.	0.8	E.
Saltillo	632.0	18	16	6.0	—	—	Ci. Cu.	0.6	N E.
Toluca	558.8	12	11	1.6	S.	8	St. Cu.	0.8	

H. Herrera y J. C. Alcíslain Construyeron

JULIO 31 DE 1901.

AUG 5 1901
Weather Bureau

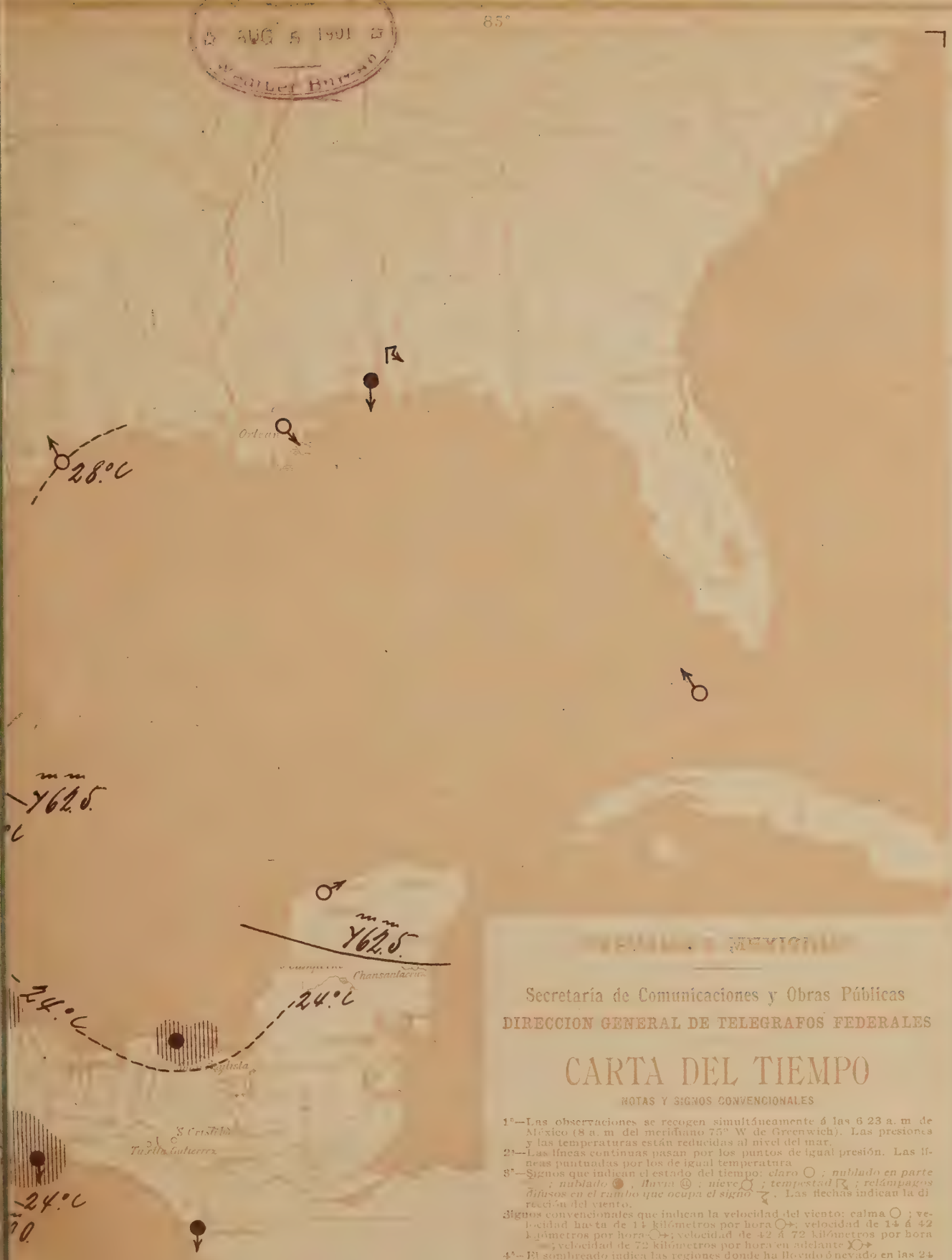

Secretaría de Comunicaciones y Obras Públicas

DIRECCION GENERAL DE TELEGRAFOS FEDERALES

CARTA DEL TIEMPO

NOTAS Y SIGNOS CONVENCIONALES

1ª—Las observaciones se recogen simultáneamente á las 6 23 a. m de México (8 a. m del meridiano 75° W de Greenwich). Las presiones y las temperaturas están reducidas al nivel del mar.

2ª—Las líneas continuas pasan por los puntos de igual presión. Las líneas puntuadas por los de igual temperatura.

3ª—Signos que indican el estado del tiempo: *claro* ○ ; *nublado en parte* ◑ ; *nublado* ● ; *lluvia* ⓡ ; *nieve* ✱ ; *tempestad* ↯ ; *relámpagos difusos en el rumbo que ocupa el signo* ϟ . Las flechas indican la dirección del viento.

Signos convencionales que indican la velocidad del viento: calma ○ ; velocidad hasta de 14 kilómetros por hora ○→ ; velocidad de 14 á 42 kilómetros por hora ○→ ; velocidad de 42 á 72 kilómetros por hora ○→ ; velocidad de 72 kilómetros por hora en adelante ○→

4ª—El sombreado indica las regiones donde ha llovido ó nevado en las 24 horas transcurridas antes del momento de la observación.

5ª—La letra T indica que en la población á que se refiere, se sintió temblor de tierra en las 24 horas que preceden á la observación meteorológica.

ESTADO DEL TIEMPO EN LA REPUBLICA

OFICINAS	Barómetro reducido á 0°	Termómetro seco	Termómetro húmedo	Lluvia en 24 horas	VIENTO		NUBES		
					Dirección	Velocidad por hora	Clase	Cantidad	Dirección
	m.m	Grados	Grados	m.m		K.			
Acapulco	758 2	26	24	10.4	——	—	Ci. St.	0.4	
C. Lerdo	670.2	22	15	—	——	—	——		
C. Porfirio Díaz	743 6	27	25	—	——	—	St. Cu.	0.8	
C. Victoria	735 8	24	22	—	N.	4	——		
Chihuahua	647 4	23	19	—	N.	4	Ci. St.	0.8	
Durango	——	—	—	—	——	—	——		
Frontera	760 8	27	24	—	——	—	Ci. Cu.	0.8	
Guadalajara	637.0	17	14	18.4	N. E.	4	St. Cu.	0.4	
Guaymas	——	—	—	—	——	—	——		
Iguala	——	—	—	—	——	—	——		
Jalapa	651.8	18	17	—	——	—	St. Cu.	0.6	
Manzanillo	——	—	—	—	——	—	——		
Matamoros, Tam	761.8	26	25	—	S. W.	4	St.	0.4	S. W.
Mazatlán	758.6	26	21	—	——	—	St. Cu.	0.8	E.
México	585.9	13	12	—	N. W.	8	Cu. Nim.	1.0	
Monterrey	713.6	17	15	—	E.	4	Al. St.	0.2	
Morelia	611.4	16	14	16.0	——	—	St. Cu.	0.8	
Nogales	666.4	24	20	—	——	—	——		
Oaxaca	637.2	16	15	10.8	——	—	Nim.	0.8	
Progreso	763.4	25	25	—	S.	12	——		
Salina Cruz	761.6	23	22	12.4	N.	8	St Cu.	0.8	N.
San Luis Potosí	607.6	14	8	—	——	—	——		
Tampico	764.0	25	25	49.6	——	—	——		
Tapachula	——	—	—	—	——	—	——		
Veracruz	761.4	25	24	2.8	N.	4	Al. Cu.	0.8	W.
Zacatecas	575 0	13	12	—	E.	4	Al. Cu.	0.4	E.
C. Guzmán	637.8	17	17	12.8	——	—	Ci. Cu.	0.8	N.
Chihuahua	——	—	—	—	——	—	——		
Guanajuato	603 2	15	12	—	——	—	Ci. Cu.	0.2	
León	619.0	13	12	—	——	—	Ci. St.	0.8	
Querétaro	616.8	16	13	—	E.	4	Ci. St.	0.2	E.
Saltillo	632.4	17	16	—	——	—	——		
Toluca	559.4	12	11	0.4	S.	8	St. Cu.	0.8	E

AUG 7 1901

AGOSTO 1º DE 1901.

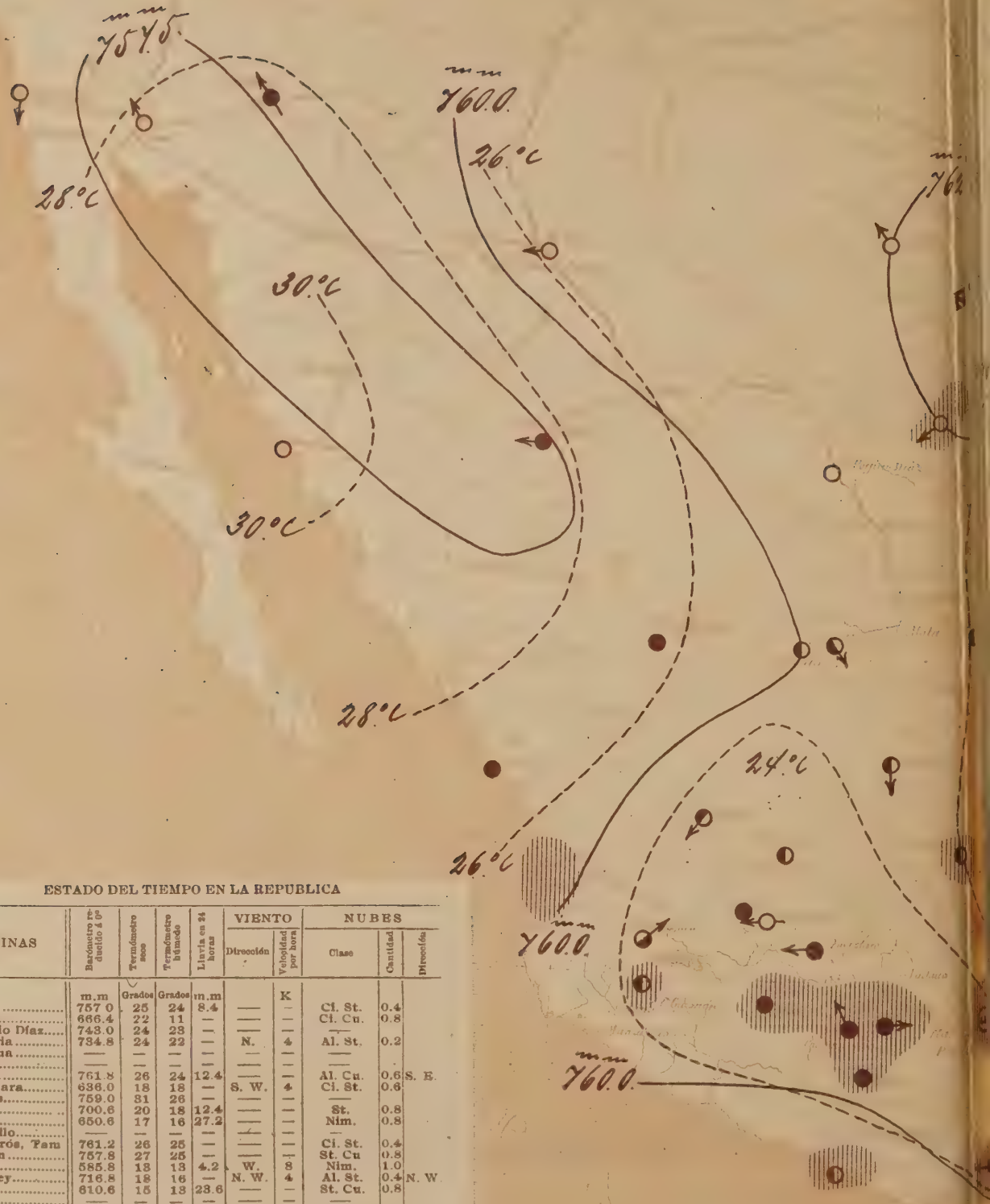

ESTADO DEL TIEMPO EN LA REPUBLICA

OFICINAS	Barómetro reducido á 0°	Termómetro seco	Termómetro húmedo	Lluvia en 24 horas	VIENTO		NUBES		
					Dirección	Velocidad por hora	Clase	Cantidad	Dirección
	m.m	Grados	Grados	m.m		K			
Acapulco	757 0	25	24	8.4	—	—	Ci. St.	0.4	
C. Lerdo	666.4	22	11	—	—	—	Ci. Cu.	0.8	
C. Porfirio Díaz	743.0	24	23	—	—	—	—		
C. Victoria	734.8	24	22	—	N.	4	Al. St.	0.2	
Chihuahua	—	—	—	—	—	—	—		
Durango	—	—	—	—	—	—	—		
Frontera	761.8	26	24	12.4	—	—	Al. Cu.	0.6	S. E.
Guadalajara	636.0	18	18	—	S. W.	4	Ci. St.	0.6	
Guaymas	759.0	31	26	—	—	—	—		
Iguala	700.6	20	18	12.4	—	—	St.	0.8	
Jalapa	650.6	17	16	27.2	—	—	Nim.	0.8	
Manzanillo	—	—	—	—	—	—	—		
Matamorós, Tam	761.2	26	25	—	—	—	Ci. St.	0.4	
Mazatlán	757.8	27	25	—	—	—	St. Cu	0.8	
México	585.8	13	13	4.2	W.	8	Nim.	1.0	
Monterrey	716.8	18	16	—	N. W.	4	Al. St.	0.4	N. W.
Morelia	610.6	15	13	23.6	—	—	St. Cu.	0.8	
Nogales	—	—	—	—	—	—	—		
Oaxaca	638.0	16	15	29.4	E.	4	Cu. Nim.	0.8	E.
Progreso	—	—	—	—	—	—	—		
Salina Cruz	—	—	—	—	—	—	—		
San Luis Potosí	608.8	13	9	—	—	—	St. Cu.	0.4	
Tampico	764.0	26	26	2 0	—	—	St Cu.	0.2	S. W.
Tapachula	—	—	—	—	—	—	—	0.6	
Veracruz	761.4	25	24	4.8	N. W.	4	Al. Cu.	0 8	S. W.
Zacatecas	576 6	14	12	—	N. E.	4	Al. St.	0.2	N.
C. Guzmán	638.0	17	16	0.8	—	—	Ci. St.	0.6	
Chihuahua	—	—	—	—	—	—	—		
Guanajuato	602 0	16	16	—	E.	16	St. Cu.	0.2	N. E.
León	618.0	17	13	—	—	—	St. Cu.	0 8	
Querétaro	616.4	16	13	—	E.	4	St. Cu.	0.8	E.
Saltillo	631.0	18	16	—	—	—	Ci. St.	0.4	N.
Toluca	559.0	11	11	1.2	S. E.	4	Ci. St.	0.8	E

LIBRARY
AUG 7 1901
Weather Bureau

AGOSTO 2 DE 1901.

REPÚBLICA MEXICANA

Secretaría de Comunicaciones y Obras Públicas

DIRECCION GENERAL DE TELEGRAFOS FEDERALES

CARTA DEL TIEMPO

NOTAS Y SIGNOS CONVENCIONALES

1ª—Las observaciones se recogen simultáneamente á las 6.28 a. m. de México (8 a. m. del meridiano 75° W de Greenwich). Las presiones y las temperaturas están reducidas al nivel del mar.

2ª—Las líneas continuas pasan por los puntos de igual presión. Las líneas puntuadas por los de igual temperatura.

3ª—Signos que indican el estado del tiempo: claro ○, nublado en parte ◐, nublado ●; lluvia ◐, nieve ✱, tempestad ⚡, relámpagos ⚡, en el rumbo que ocupa el signo ⚡. Las flechas indican la dirección del viento.

Signos convencionales que indican la velocidad del viento: calma ○; velocidad hasta de 14 kilómetros por hora ⟶; velocidad de 14 á 42 kilómetros por hora ⟶; velocidad de 42 á 72 kilómetros por hora ⟶; velocidad de 72 kilómetros por hora en adelante ⟶.

4ª—El sombreado marca las regiones donde ha llovido ó cayendo en las 24 horas transcurridas antes del momento de la observación.

5ª—La letra T indica que en la población á que se refiere, se sintió temblor de tierra en las 24 horas que preceden á la observación meteorológica.

Escala: 1:10,000,000

ESTADO DEL TIEMPO EN LA REPUBLICA

OFICINAS	Barómetro reducido á 0°	Termómetro seco	Termómetro húmedo	Lluvia en 24 horas	VIENTO Dirección	VIENTO Velocidad por hora	NUBES Clase	NUBES Cantidad	NUBES Dirección
	m.m	Grados	Grados	m.m		K.			
Acapulco	756 2	26	25	—	—	—	Ci. St.	0.4	
C. Lerdo	—	—	—	—	—	—	—		
C. Porfirio Díaz	742.4	26	25	—	—	—	—		
C. Victoria	733.6	23	18	—	N.	4	Ci. Cu.	0.2	S.
Chihuahua	646.8	22	20	10.8	W.	4	Nim.	0.4	
Durango	—	—	—	—	—	—	—		
Frontera	760 0	26	24	—	E.	4	Al. St.	0.8	
Guadalajara	637.0	18	15	13.2	N. W.	4	Nim.	0.6	N. W
Guaymas	—	—	—	—	—	—	—		
Iguala	702.0	20	18	2.0	—	—	St. Cu	0.9	
Jalapa	650.8	17	16	10.4	N.	4	Nim.	0.8	
Manzanillo	—	—	—	—	—	—	—		
Matamoros, Tam	761.0	27	25	—	N. W.	4	St. Cu.	0.2	N. W.
Mazatlán	—	—	—	—	—	—	—		
México	585.1	13	13	4.8	—	—	Cu. Nim	1 0	N
Monterrey	716.6	18	16	—	S. E.	4	—		
Morelia	610.6	15	14	8.2	—	—	Nim.	0.8	
Nogales	—	—	—	—	—	—	—		
Oaxaca	—	—	—	—	—	—	—		
Progreso	762.4	25	25	—	S. E	16	—		
Salina Cruz	759.8	25	23	—	N.	4	St.	0.1	N
San Luis Potosí	608.2	16	15	—	N. E.	4	Ci. Cu.	0.2	N. E.
Tampico	763.8	26	26	—	—	—	St. Cu	0.1	S.
Tapachula	—	—	—	—	—	—	—		
Veracruz	760 6	23	22	3.2	—	—	St.	0.4	
Zacatecas	574.8	13	12	—	—	—	Ci. St.	0 1	S E
C. Guzmán	638.2	18	18	2.8	—	—	St. Cu.	0.8	
Chihuahua	—	—	—	—	—	—	—		
Guanajuato	602 2	15	13	—	N. E.	8	St. Cu.	0.6	N E
León	617.2	17	14	—	—	—	Ci. Cu.	0.8	
Querétaro	616.0	17	14	—	E.	4	St. Cu.	0 8	E.
Saltillo	—	—	—	—	—	—	—		
Toluca	558.6	11	11	0.8	S.	8	St. Cu.	0 8	

115° 110°

H. Herrera y J. C. Atristain Construyeron.

LIBRARY
AUG 8 1901
Weather Bureau

AGOSTO 3 DE 1901.

ESTADO DEL TIEMPO EN LA REPUBLICA

OFICINAS	Barómetro reducido á 0°	Termómetro seco	Termómetro húmedo	Lluvia en 24 horas	VIENTO		NUBES		
					Dirección	Velocidad por hora	Clase	Cantidad	Dirección
	m.m	Grados	Grados	m.m		K.			
Acapulco	757 2	26	25	—	——	—	——		
C. Lerdo	669 0	20	17	0.8	——	—	——		
C. Porfirio Díaz	742.4	26	24	—	E.	4	——		
C. Victoria	734.6	24	22	—	N.	4	——		
Chihuahua	647.4	22	19	1.6	W.	4	Ci. Cu.	0.6	
Durango	——	—	—	—	——	—	——		
Frontera	760 8	26	24	0.4	——	—	Ci. Cu.	0.6	
Guadalajara	637.2	18	14	29.4	——	—	St. Cu.	0.6	
Guaymas	——	—	—	—	——	—	——		
Iguala	700.4	20	18	1.8	——	—	Cu. Nim	0.2	
Jalapa	650.6	17	16	—	N.	4	Cu. Nim.	0.2	
Manzanillo	764 4	26	23	—	N. E.	4	Al. St.	0.6	
Matamoros, Tam	761.2	27	25	18 0	S. E.	4	——		
Mazatlán	758.2	26	24	8.4	——	—	Al. St.	0.2	
México	585.9	12	11	0.8	——	—	Cu. Nim	1.0	
Monterrey	717.0	26	23	—	——	—	St Cu.	0.8	S.
Morelia	611.6	15	14	4 0	——	—	St. Cu.	0.6	
Nogales	——	—	—	—	——	—	——		
Oaxaca	637.8	17	14	0 4	W.	4	Al. St.	0.4	W.
Progreso	762.0	27	26	—	S.	12	——		
Salina Cruz	——	—	—	—	——	—	——		
San Luis Potosí	608.4	17	16	—	S E.	4	St. Cu.	0.6	S. E.
Tampico	763 8	26	26	—	——	—	Ci. St	0.1	S. E.
Tapachula	745 2	24	23	1.2	——	—	St. Cu.	0 8	S. E.
Veracruz	762 4	26	24	—	——	—	Al. Cu.	0 6	
Zacatecas	576.6	13	11	—	N. E.	4	St. Cu.	0.6	N. E.
C. Guzmán	638.8	19	16	7.2	N.	8	St. Cu	0 6	
Chihuahua	——	—	—	—	——	—	——		
Guanajuato	602 8	17	14	—	——	—	St. Cu.	0.2	
León	618.4	16	15	0.4	——	—	St. Cu	0.8	S. E.
Querétaro	——	—	—	—	——	—	——		
Saltillo	631 0	18	16	0.4	S.	12	—		
Toluca	559.0	13	12	3.6	S. E.	4	Ci Cu.	0.4	S

LIBRARY
AUG 12 1901
Weather Bureau

AGOSTO 4 DE 1901.

REPÚBLICA MEXICANA

Secretaría de Comunicaciones y Obras

DIRECCIÓN CENTRAL DE TELÉGRAFOS FEDERALES

CARTA DEL TIEMPO

DATOS Y SIGNOS CONVENCIONALES

1ª—Las observaciones se recogen simultáneamente á las 8 23 m. de México (8 h. m. del meridiano 75° W de Greenwich). Las p... y las temperaturas extremas en las 24 horas.

2ª—Las líneas con flechas marcan por los puntos de la estación... la dirección... del viento que lo indica.

3ª—Signos que aparecen en el mapa: ○ nublado en... ◑ llovido ● lluvia ⊗ nieve ▽ tempestad... Todos estos signos acompañan el signo ○ cuando el cielo está cubierto.

4ª—... en la cabeza de la flecha... la velocidad del viento... hasta 8 kilómetros por hora... entre 8 y 16... entre 16 y 24... entre 24 y 32... entre 32 y 40... entre 40 y 48... entre 48 y 56... entre 56 y 64... entre 64 y 72... entre 72 y 80... entre 80 y 88... entre 88 y 96... entre 96 y 104... entre 104 y 112... entre 112 y 120... entre 120 y 128... entre 128 y 136... entre 136 y 144... entre 144 y 152... entre 152 y 160... entre 160 y 168... entre 168 y 176... entre 176 y 184... entre 184 y 192... entre 192 y 200... entre 200 y 208... entre 208 y 216... entre 216 y 224... entre 224 y 232... entre 232 y 240... entre 240 y 248... entre 248 y 256... entre 256 y 264... entre 264 y 272... entre 272 y 280... entre 280 y 288... entre 288 y 296... entre 296 y 304... entre 304 y 312... entre 312 y 320... entre 320 y 328... entre 328 y 336... entre 336 y 344... entre 344 y 352... entre 352 y 360...

5ª—Las líneas... unen los puntos que tienen... Las líneas...

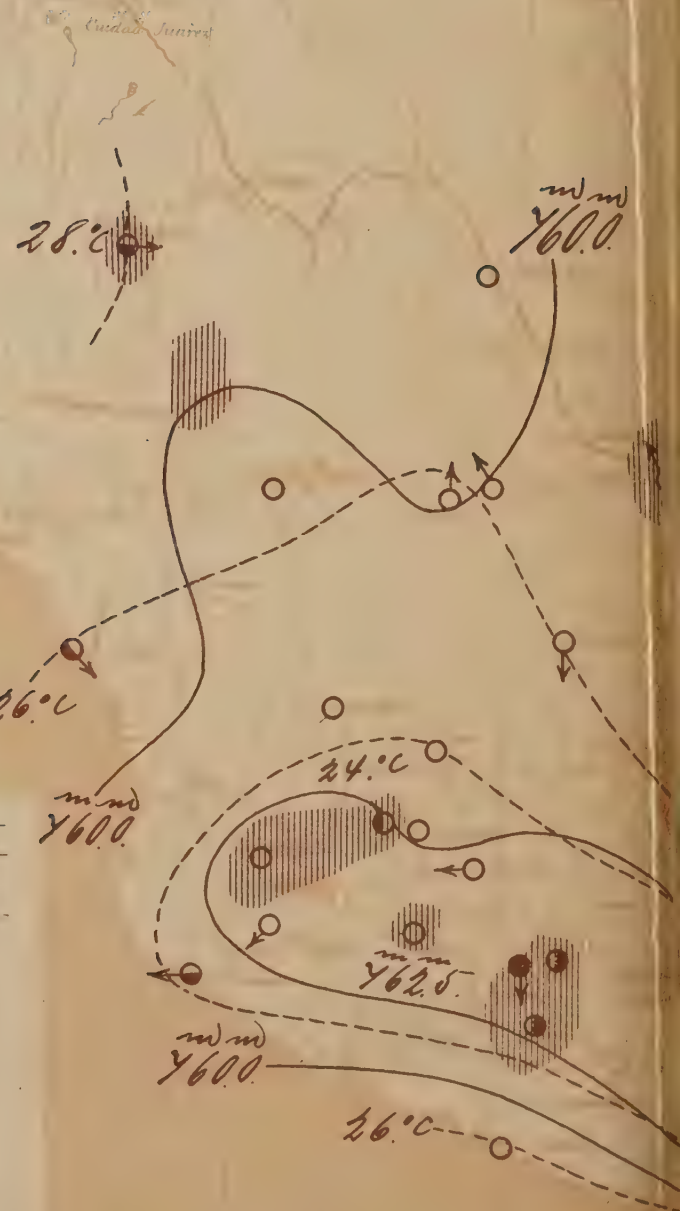

ESTADO DEL TIEMPO EN LA REPUBLICA

OFICINAS	Barómetro reducido a 0°	Termómetro seco	Termómetro húmedo	Lluvia en 24 horas	VIENTO		NUBES		
					Dirección	Velocidad por hora	Clase	Cantidad	Dirección
	m.m	Grados	Grados	m.m		K			
Acapulco	757 0	26	25	—	—	—	—		
C. Lerdo	669 4	22	17	—	—	—	—		
C. Porfirio Díaz	—	—	—	—	—	—	—		
C. Victoria	734 4	25	24	—	N.	4	Al. St.	0.1	E
Chihuahua	647.2	22	20	0.4	W.	4	Ci. Cu.	0.2	
Durango	—	—	—	—	—	—	—		
Frontera	—	—	—	—	—	—	—		
Guadalajara	637.2	15	12	29.2	—	—	—		
Guaymas	—	—	—	—	—	—	—		
Iguala	—	—	—	—	—	—	—		
Jalapa	651.4	17	16	—	—	—	—		
Manzanillo	763 6	23	21	—	E.	4	Al. St.	0.6	
Matamoros, Tam	761.0	27	25	24 0	S. E.	4	—		
Mazatlán	757.6	26	23	—	N. W.	4	St Cu.	0.3	
México	586.0	12	10	0.6	—	—	Ci	0.3	
Monterrey	717.2	26	24	—	S. E.	4	—		
Morelia	611.2	15	14	0.8	—	—	—		
Nogales	—	—	—	—	—	—	—		
Oaxaca	637.2	14	13	0.4	—	—	Cu. Nim.	0.6	
Progreso	—	—	—	—	—	—	—		
Salina Cruz	759.8	26	25	—	N.	12	Al. Cu.	1.0	N.
San Luis Potosí	608.8	17	16	—	—	—	—		
Tampico	—	—	—	—	—	—	—		
Tapachula	745 2	24	22	—	—	—	Al. St.	0.4	N.
Veracruz	761 0	24	23	0.4	S.	4	St.	0.6	
Zacatecas	576.8	17	13	—	—	—	—		
C. Guzmán	—	—	—	—	—	—	—		
Chihuahua	—	—	—	—	—	—	—		
Guanajuato	603 2	16	14	—	—	—	—		
León	618.4	13	12	0.8	—	—	Ci. St.	0.2	
Querétaro	616.2	16	14	—	E.	4	St. Cu.	0.1	E.
Saltillo	631 0	19	16	—	S.	12	—		
Toluca	559.0	10	10	1.2	N.	4	Nim.	1.0	

M. Moreno y C.ª Hnos. Construyeron.

LIBRARY
AUG 12 1901
Weather Bureau

AGOSTO 5 DE 1901.

REPUBLICA MEXICANA

Secretaría de Comunicaciones y Obras Públicas

DIRECCION GENERAL DE TELEGRAFOS FEDERALES

CARTA DEL TIEMPO

NOTAS Y SIGNOS CONVENCIONALES

1ª—Las observaciones se recogen simultáneamente á las 6 23 a. m. de México (8 a. m. del meridiano 75° W de Greenwich). Las presiones y las temperaturas están reducidas al nivel del mar.

2ª—Las líneas continuas pasan por los puntos de igual presión. Las líneas puntuadas por los de igual temperatura.

3ª—Signos que indican el estado del tiempo: *claro* ○ ; *nublado en parte* ◑ ; *nublado* ● ; *lluvia* ⓤ ; *nieve* ○ ; *tempestad* ↯ ; *relámpagos difusos en el rumbo que ocupa el signo* ↯ . Las flechas indican la dirección del viento.

Signos convencionales que indican la velocidad del viento: calma ○ ; velocidad hasta de 14 kilómetros por hora ○→; velocidad de 14 á 42 kilómetros por hora ○→; velocidad de 42 á 72 kilómetros por hora ○→; velocidad de 72 kilómetros por hora en adelante ○→

4ª—El sombreado indica las regiones donde ha llovido ó nevado en las 24 horas transcurridas antes del momento de la observación.

5ª—La letra T indica que en la población á que se refiere, se sintió temblor de tierra en las 24 horas que preceden á la observación meteorológica.

Escala: 1:10.000.000

M. Moreno y Anda. Dibujo. E. Bayo y Cía. Lit.

.1091 ɐu ɔ 0ʇ2091.

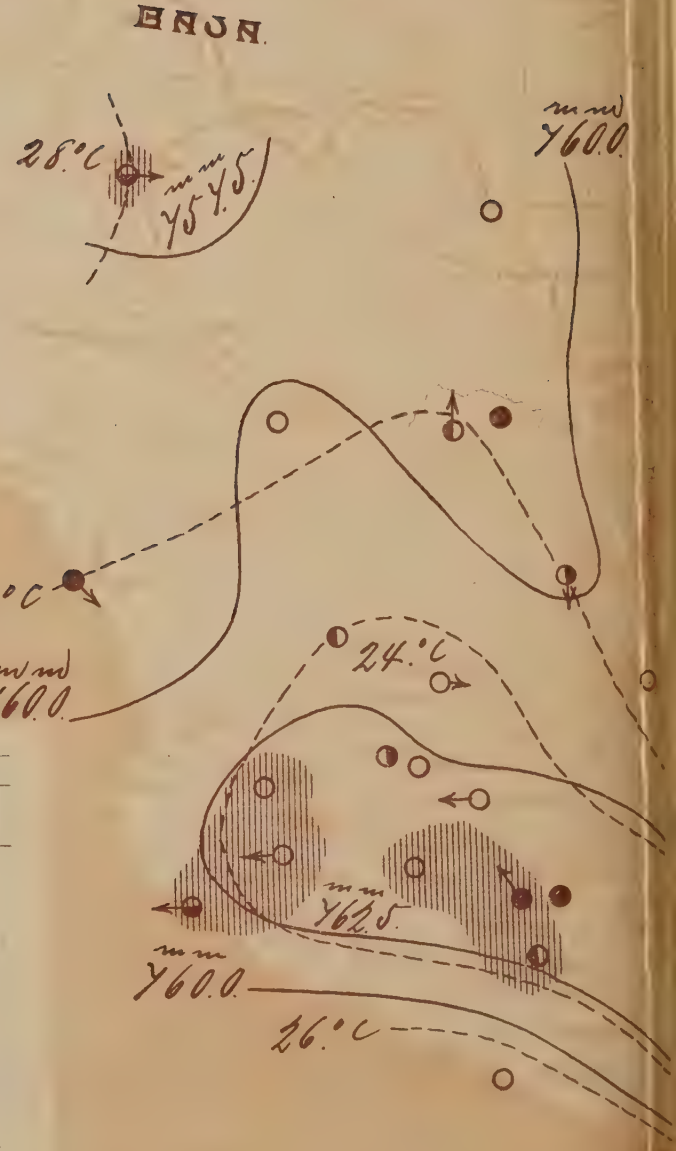

ESTADO DEL TIEMPO EN LA REPUBLICA

OFICINAS	Barómetro reducido á 0°	Termómetro seco	Termómetro húmedo	Lluvia en 24 horas	VIENTO		NUBES		
					Dirección	Velocidad por hora	Clase	Cantidad	Dirección
	m.m	Grados	Grados	m.m		K			
Acápulco	757 4	28	26	—	—	—	—		
C. Lerdo	669 0	22	12	—	—	—	—		
C. Porfirio Díaz	741.4	26	25	—	—	—	—		
C. Victoria	734.0	25	23	—	N.	4	Al. St.	0.6	
Chihuahua	646.2	22	17	0 8	W.	4	Ci. St.	0.2	
Durango	—	—	—	—	—	—	—		
Frontera	759.8	26	23	0.4	—	—	Ci. Cu.	0.4	
Guadalajara	638.2	18	16	1.6	—	—	Ci. St.	0.2	
Guaymas	—	—	—	—	—	—	—		
Iguala	700.2	20	18	44.0	—	—	Al. St.	0.6	
Jalapa	650.8	18	16	—	—	—	Ci. St.	0.1	
Manzanillo	768.8	23	22	0.4	E.	4	Al. St.	0.4	
Matamoros, Tam	760.4	27	25	—	S.	4	—		
Mazatlán	—	—	—	—	—	—	—		
México	586.0	14	12	—	—	—	St. Cu.	1.0	
Monterrey	717.0	26	23	—	—	—	St Cu.	0.8	S.
Morelia	611.4	14	12	15.2	—	—	—		
Nogales	—	—	—	—	—	—	—		
Oaxaca	638.0	16	14	—	W.	4	Al. St.	0.4	
Progreso	—	—	—	—	—	—	—		
Salina Cruz	759.8	26	24	—	N.	8	Al. Cu.	0.8	N.
San Luis Potosí	608.6	15	14	—	W.	4	Ci. St.	0.1	W.
Tampico	763 6	27	27	—	—	—	—		
Tapachula	—	—	—	—	—	—	—		
Veracruz	760 8	25	24	—	—	—	St.	0.4	
Zacatecas	575 4	15	12	—	—	—	Al. St.	0.4	
C. Guzmán	—	—	—	—	—	—	—		
Chihuahua	—	—	—	—	—	—	—		
Guanajuato	—	—	—	—	—	—	—		
León	618.6	13	11	—	—	—	Ci. St.	0.4	
Querétaro	616.6	16	14	—	E.	4	Ci. St	0.1	E
Saltillo	—	—	—	—	—	—	—		
Toluca	—	—	—	—	—	—	—		

AGOSTO 6 DE 1901.

LIBRARY
AUG 12 1901
Weather Bureau

REPÚBLICA MEXICANA

Secretaría de Comunicaciones y Obras Públicas

DIRECCION GENERAL DE TELEGRAFOS FEDERALES

CARTA DEL TIEMPO

NOTAS Y SIGNOS CONVENCIONALE

1ª—Las observaciones se recogen simultáneamente á las 6.28 a. m. de México (8 a. m. del meridiano 75° W de Greenwich). Las presiones y las temperaturas están reducidas al nivel del mar.

2ª—Las líneas continuas pasan por los puntos de igual presión. Las líneas puntuadas por los de igual temperatura.

3ª—Signos que indican el estado del tiempo: claro ○; nublado en parte ; nublado ◐; lluvia ◎; nieve ○; tempestad ⚡; relámpagos. Brisas en el rumbo que ocupa el signo ⚡. Las flechas indican la dirección del viento.

Signos convencionales que indican la velocidad del viento: calma ○; velocidad hasta de 14 kilómetros por hora ○→; velocidad de 14 á 42 kilómetros por hora →; velocidad de 42 á 72 kilómetros por hora ; velocidad de 72 kilómetros por hora en adelante ✕→.

4ª—El sombreado indica las regiones donde ha llovido nevado en las 24 horas transcurridas antes del momento de la observación.

5ª—La letra T indica que en la población á que se refiere, se sintió temblor de tierra en las 24 horas que preceden á la observación meteorológica.

Escala: 1:10.000.000

ESTADO DEL TIEMPO EN LA REPUBLICA

OFICINAS	Barómetro reducido á 0°	Termómetro seco	Termómetro humedo	Lluvia en 24 horas	VIENTO		NUBES		
					Dirección	Velocidad por hora	Clase	Cantidad	Dirección
	m.m	Grados	Grados	m.m		K			
Acapulco	757 2	26	25	10.8	—	—	—		
C. Lerdo	669 0	23	10	—	—	—	—		
C. Porfirio Díaz	741.6	28	26	—	—	—	—		
C. Victoria	735.0	26	24	—	N.	4	Al. St.	0.4	
Chihuahua	647.2	22	19	—	S.	4	Al. St.	0 6	
Durango	—	—	—	—	—	—	—		
Frontera	—	—	—	—	—	—			
Guadalajara	637.2	18	16	—	—	—	Ci. Cu.	0.3	
Guaymas	—	—	—	—	—	—	—		
Iguala	—	—	—	—	—	—	—		
Jalapa	650.8	18	16	—	N.	4	Al. St.	0.1	
Manzanillo	763.0	25	24	—	N. E	4	Al. St.	0 4	
Matamoros, Tam	761.2	27	25	—	S.	4			
Mazatlán	757.4	28	26	0 4	—	—	Ci. St	0.4	
México	585.8	14	12	—	—	—	Al. St.	0.4	
Monterrey	716.6	27	24	—	N. W.	4	—		
Morelia	611.2	15	14	1.2	—	—	Ci Cu.	0 4	
Nogales	—	—	—	—	—	—	—		
Oaxaca	636.6	16	15	—	—	—	Al. St.	0.6	
Progreso	—	—	—	—	—	—	—		
Salina Cruz	759.8	25	22	—	N.	4	St.	0.8	N
San Luis Potosí	609.6	17	15	—	—	—	—		
Tampico	763 6	27	27	—	—	—	—		
Tapachula	—	—	—	—	—	—	—		
Veracruz	760 4	25	24	—	—	—	Al. Cu.	0 8	
Zacatecas	574 6	17	17	—	—	—	St Cu.	0.4	
C. Guzmán	638 0	18	17	17.2	—	—	Ci. St.	0 2	
Chihuahua	—	—	—	—	—	—	—		
Guanajuato	603.4	15	13	—	—	—	Ci. St.	0 1	
León	618.4	15	12	—	—	—	Ci. St.	0.2	S W
Querétaro	616.4	16	13	—	E.	4	Ci. St.	0.1	E
Saltillo	630.8	19	16	—	—	—	—		
Toluca	59.2	12	10	0.4	N. E	4	Ci. St.	0 2	

LIBRARY
AUG 12 1901
Weather Bureau

AGOSTO 7 DE 1901.

ALTA.

762.5

Jacksonville

26.°C

Mérida

Valladolid

760.0

26.°C

26.°C

REPUBLICA MEXICANA

Secretaría de Comunicaciones y Obras Públicas

DIRECCION GENERAL DE TELEGRAFOS FEDERALES

CARTA DEL TIEMPO

1°—Las observaciones se recogen simultáneamente á las 6 23 a. m de México (8 a. m. del meridiano 75° W de Greenwich). Las presiones y las temperaturas están reducidas al nivel del mar.

2°—Las líneas continuas pasan por los puntos de igual presión. Las líneas puntuadas por los de igual temperatura.

3°—Signos que indican el estado del tiempo: *claro* ○ ; *nublado en parte* ◑ ; *nublado* ● ; *lluvia* ⓤ ; *nieve* ⛆ ; *tempestad* ↯ ; *relámpagos difusos en el rumbo que ocupa el signo* ↯ ? Las flechas indican la dirección del viento.

Signos convencionales que indican la velocidad del viento: calma ○ ; velocidad hasta de 14 kilómetros por hora ○→; velocidad de 14 á 42 kilómetros por hora, →; velocidad de 42 á 72 kilómetros por hora →; velocidad de 72 kilómetros por hora en adelante →

4°—El sombreado indica las regiones donde ha llovido ó nevado en las 24 horas transcurridas antes del momento de la observación.

5°—La letra T indica que en la población á que se refiere, se sintió temblor de tierra en las 24 horas que preceden á la observación meteorológica.

Escala: 1:10.000.000

ESTADO DEL TIEMPO EN LA REPUBLICA

OFICINAS	Barómetro reducido á 0°	Termómetro seco	Termómetro húmedo	Lluvia en 24 horas	VIENTO		NUBES		
					Dirección	Velocidad por hora	Clase	Cantidad	Dirección
	m.m	Grados	Grados	m.m		K.			
Acapulco	757 6	27	25	—	—	—	—		
C. Lerdo	668.8	22	12	—	—	—	—		
C. Porfirio Díaz	742.6	27	27	—	—	—	—		
C. Victoria	734.2	25	25	—	N.	4	—		
Chihuahua	646.4	24	24	—	S.	4	Al. St.	0.6	
Durango	—	—	—	—	—	—	—		
Frontera	761.2	26	24	—	—	—	Al. St.	0.8	
Guadalajara	637.0	19	16	—	—	—	Ci. Cu.	0.2	
Guaymas	759.2	30	25	—	—	—	Ci. Cu.	0.8	
Iguala	—	—	—	—	—	—	—		
Jalapa	651.8	16	15	—	N.	4	St.	0.1	
Manzanillo	764.0	25	23	—	N. E	4	Al. St.	0.4	W.
Matamoros, Tam	761.8	27	25	—	S.	4	—		
Mazatlán	757.6	28	26	—	N.	4	St Cu.	0.8	S.
México	586.0	12	11	2.4	N. W.	4	Ci. St.	0.6	
Monterrey	716.6	26	24	—	N. E.	4	—		
Morelia	611.4	15	14	—	—	—	Ci. Cu.	0.4	
Nogales	—	—	—	—	—	—	—		
Oaxaca	638.8	17	16	—	E.	4	Ci. Cu.	0.4	
Progreso	—	—	—	—	—	—	—		
Salina Cruz	760.4	26	22	—	N.	8	—		
San Luis Potosí	607.6	15	10	—	—	—	—		
Tampico	764 4	27	27	—	—	—	—		
Tapachula	746.6	24	22	—	—	—	Cu. Nim	0.8	E
Veracruz	761.8	25	24	—	—	—	Nim.	0.8	
Zacatecas	576.8	16	15	—	—	—	—		
C. Guzmán	639.2	17	17	18.8	—	—	Al. St.	0.2	
Chihuahua	—	—	—	—	—	—	—		
Guanajuato	603.6	16	13	—	—	—	Ci. St.	0.1	
León	618.4	14	12	—	—	—	Ci. St.	0.2	
Querétaro	616.8	16	14	—	S.	12	Ci. St.	0.2	
Saltillo	630.8	19	17	3.2	—	—	—		
Toluca	559.2	11	10	0.8	E.	4	Ci. St.	0.8	

AUG 14 1901

AGOSTO 8 DE 1901.

ESTADO DEL TIEMPO EN LA REPUBLICA

OFICINAS	Barómetro reducido á 0°	Termómetro seco	Termómetro húmedo	Lluvia en 24 horas	VIENTO		NUBES		
					Dirección	Velocidad por hora	Clase	Cantidad	Dirección
	m.m	Grados	Grados	m.m		K			
Acapulco	757 6	26	24	—	—	—	—		
C. Lerdo	667 8	23	17	—	—	—	—		
C. Porfirio Diaz	741.0	26	25	—	S. E.	4	—		
C. Victoria	735 6	26	24	—	S.	4	—		
Chihuahua	646 2	24	19	—	N.	4	Ci. St.	0 2	N
Durango	—	—	—	—	—	—	—		
Frontera	760.2	26	24	0.8	E.	4	Al. St.	0.8	
Guadalajara	638.0	19	17	0.8	—	—	Al. St.	0.4	
Guaymas	760.2	30	25	—	—	—	Al. St.	0.6	
Iguala	—	—	—	—	—	—	—		
Jalapa	650.4	17	14	0.4	—	—	—		
Manzanillo	763 8	25	23	—	E.	4	Al. St.	0.6	N. W.
Matamoros, Tam	761.4	28	25	—	S.	4	—		
Mazatlán	758.6	27	24	—	—	—	St Cu.	0.8	
México	686.2	13	13	—	N. W.	8	Ci. St.	0.3	
Monterrey	713.6	17	15	—	S W.	4	Al. Cu.	0.4	
Morelia	612.0	15	14	2.4	—	—	Ci. Cu.	0.2	
Nogales	—	—	—	—	—	—	—		
Oaxaca	637.0	19	15	—	W.	8	Al. St.	0.6	W.
Progreso	—	—	—	—	—	—	—		
Salina Cruz	761.2	25	23	—	N.	8	St.	0.8	N.
San Luis Potosí	608.2	16	11	—	—	—	St. Cu.	0.4	
Tampico	764 4	27	27	—	—	—	—		
Tapachula	744 8	23	21	0.8	—	—	Al. Cu.	0.6	N.
Veracruz	760 2	24	23	—	—	—	St.	0.6	
Zacatecas	575 8	16	15	—	—	—	—		
C. Guzmán	639.6	17	17	—	S.	4	Al. St.	0.2	
Chihuahua	—	—	—	—	—	—	—		
Guanajuato	604.0	16	14	—	—	—	Ci. St.	0.2	
León	—	—	—	—	—	—	—		
Querétaro	617.2	17	14	—	E.	4	Ci. St.	0.2	E.
Saltillo	630.2	20	17	0.4	S.	12	—		
Toluca	559.6	11	10	3.2	N.	8	Ci. St.	0.1	

AUG 14 1901
Weather Bureau

AGOSTO 9 DE 1901.

ESTADO DEL TIEMPO EN LA REPUBLICA

OFICINAS	Barómetro reducido á 0°	Termómetro seco	Termómetro húmedo	Lluvia en 24 horas	VIENTO		NUBES		
					Dirección	Velocidad por hora	Clase	Cantidad	Dirección
	m.m	Grados	Grados	m.m		K.			
Acapulco	757.4	29	27	—	—	—	—		
C. Lerdo	668.2	24	19	—	N.	4	St Cu.	0.4	N
C. Porfirio Díaz	741.8	25	24	—	—	—	—		
C. Victoria	734.4	25	18	—	N.	4	—		
Chihuahua	647.4	21	18	—	N.	4	Nim.	0.8	
Durango	—	—	—	30.4	—	—	—		
Frontera	—	—	—	—	—	—	—		
Guadalajara	637.0	17	15	4.0	—	—	—		
Guaymas	760.0	31	26	—	—	—	Al. St.	0.8	
Iguala	701.4	20	20	1.2	—	—	Ci. Cu.	0.8	
Jalapa	649.2	18	17	8.4	N.	4	Nim.	0.8	
Manzanillo	764.0	25	22	—	N. W.	4	Al. Cu.	0.6	
Matamoros, Tam	761.2	28	25	—	S. E.	4	—		
Mazatlán	758.8	27	25	0.4	N.	4	St. Cu.	0.8	S.
México	585.9	13	11	1.5	—	—	Ci	0.2	
Monterrey	716.2	26	24	—	N. E.	4	Ci. St.	0.4	W.
Morelia	611.4	14	12	33.6	—	—	—		
Nogales	—	—	—	—	—	—	—		
Oaxaca	686.8	18	17	0.4	N. E.	4	St. Cu.		N. E.
Progreso	—	—	—	—	—	—	—		
Salina Cruz	760.6	26	24	—	—	—	—		
San Luis Potosí	608.2	17	12	—	—	—	St. Cu.	0.8	
Tampico	763.4	27	27	2.8	—	—	—		
Tapachula	745.0	24	22	—	—	—	St. Cu.	0.8	E.
Veracruz	761.0	24	23	1.2	—	—	Nim.	0.8	
Zacatecas	576.2	15	12	29.4	—	—	Ci. Cu.	0.2	
C. Guzmán	637.8	18	18	0.4	S.	4	St. Cu.	0.2	S.
Chihuahua	—	—	—	—	—	—	—		
Guanajuato	618.4	15	14	—	—	—	—		
León	—	—	—	—	—	—	Ci. Cu.	0.8	E.
Querétaro	—	—	—	—	—	—	—		
Saltillo	630.0	20	16	0.4	S.	22	—		
Toluca	559.0	9	8	—	W.	4	Ci. St.	0.1	

AUG 15 1901

AGOSTO 10 DE 1901.

REPUBLICA MEXICANA

Secretaría de Comunicaciones y Obras Públicas

DIRECCION GENERAL DE TELEGRAFOS FEDERALES

CARTA DEL TIEMPO

NOTAS Y SIGNOS CONVENCIONALES

1ª—Las observaciones se recogen simultáneamente á las 6.23 a. m. de México (8 a. m. del meridiano 75° W de Greenwich). Las presiones y las temperaturas están reducidas al nivel del mar.

2ª—Las líneas continuas pasan por los puntos de igual presión. Las líneas puntuadas por los de igual temperatura.

3ª—Signos que indican el estado del tiempo: *claro* ○ ; *nublado en parte* ◑ ; *nublado* ● ; *lluvia* ⓡ ; *nieve* ✱ ; *tempestad* ↯ ; *relámpagos difusos en el rumbo que ocupa el signo* ↯. Las flechas indican la dirección del viento.

Signos convencionales que indican la velocidad del viento: calma ○ ; velocidad hasta de 14 kilómetros por hora ○→; velocidad de 14 á 42 kilómetros por hora ○→; velocidad de 42 á 72 kilómetros por hora ○→; velocidad de 72 kilómetros por hora en adelante ○→

4ª—El sombreado indica las regiones donde ha llovido ó nevado en las 24 horas transcurridas antes del momento de la observación.

5ª—La letra T indica que en la población á que se refiere, se sintió temblor de tierra en las 24 horas que preceden á la observación meteorológica.

Escala: 1:10.000.000

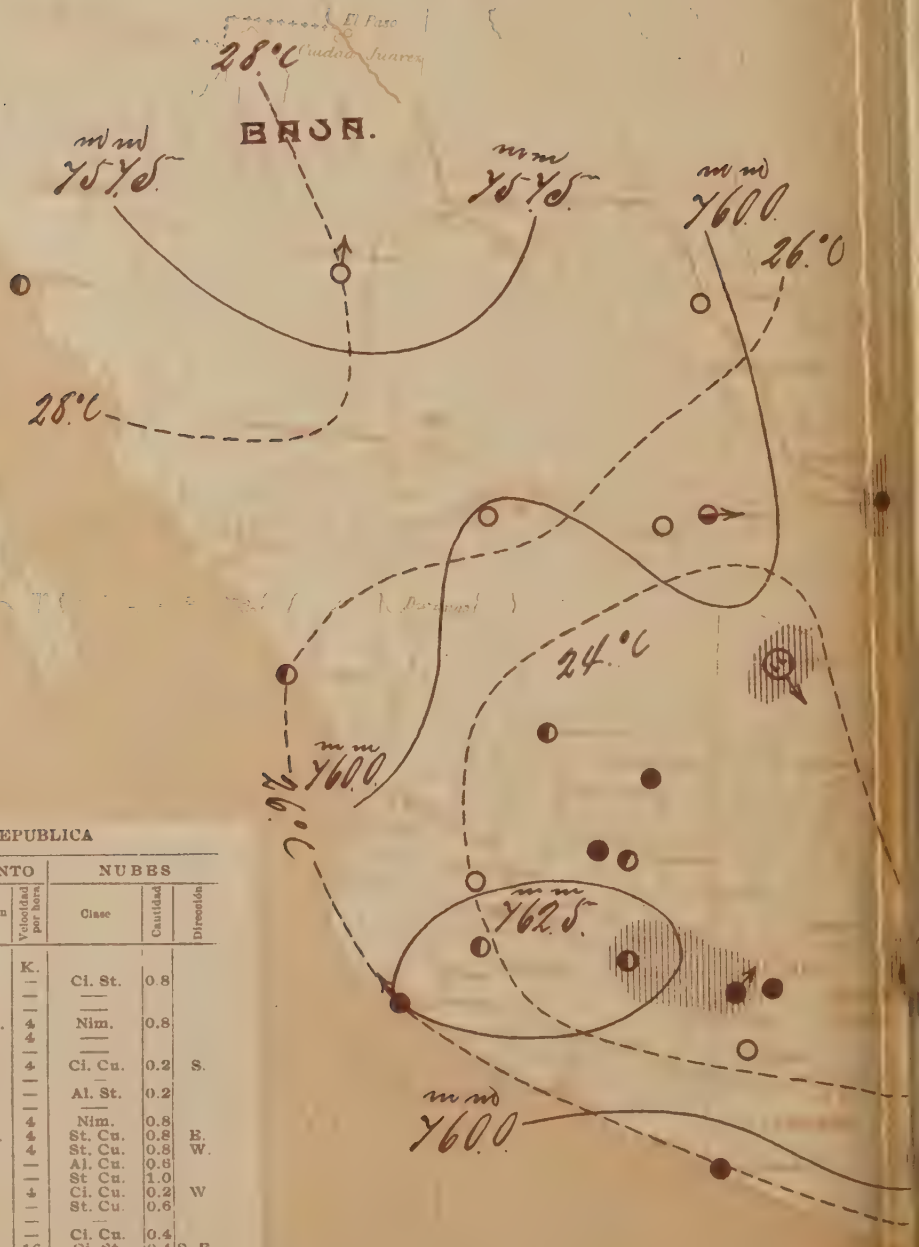

ESTADO DEL TIEMPO EN LA REPUBLICA

OFICINAS	Barómetro reducido á 0°	Termómetro seco	Termómetro húmedo	Lluvia en 24 horas	VIENTO		NUBES		
					Dirección	Velocidad por hora	Clase	Cantidad	Dirección
	m.m	Grados	Grados	m.m		K.			
Acapulco	758 4	26	25	—	——	—	Ci. St.	0.8	
C. Lerdo	668 2	22	16	—	——	—	——		
C. Porfirio Díaz	742.4	26	25	—	——	—	——		
C. Victoria	734.8	21	19	0.8	N. W.	4	Nim.	0.8	
Chihuahua	646.2	22	19	—	S.	4	——		
Durango	——	—	—	—	——	—	——		
Frontera	760.6	26	25	0.8	E.	4	Ci. Cu.	0.2	S.
Guadalajara	637.2	18	15	—	——	—	——		
Guaymas	760.2	29	24	—	——	—	Al. St.	0.2	
Iguala	701.2	20	18	—	——	—	——		
Jalapa	650.2	18	17	48 4	N.	4	Nim.	0.8	
Manzanillo	764.0	26	24	—	S. E.	4	St. Cu.	0.8	E.
Matamoros, Tam	761.2	24	23	—	W.	4	St. Cu.	0.8	W.
Mazatlán	757.8	26	24	—	——	—	Al. Cu.	0.6	
México	584.8	14	13	—	——	—	St. Cu.	1.0	
Monterrey	716.4	23	21	—	W.	4	Ci. Cu.	0.2	W
Morelia	611.0	16	15	18.4	——	—	St. Cu.	0.6	
Nogales	——	—	—	——	——	—	——		
Oaxaca	637.8	19	16	10 4	——	—	Ci. Cu.	0.4	
Progreso	762.4	26	26	—	S.	16	Ci. St.	0.4	S. E.
Salina Cruz	759.6	27	25	—	——	—	Al. Cu.	0.4	N
San Luis Potosí	609.0	22	21	—	——	—	——		
Tampico	——	—	—	—	——	—	——		
Tapachula	745.2	26	23	—	N.	4	St. Cu.	0.8	N.
Veracruz	759 6	24	23	—	S. W	4	St. Cu.	0.8	
Zacatecas	674.2	19	14	—	——	—	Al. St.	0.2	
C. Guzmán	638.6	17	15	—	——	—	Ci. St.	0.2	S
Chihuahua	——	—	—	—	——	—	——		
Guanajuato	602.6	15	13	—	——	—	St.	0.4	
León	618 0	14	13	—	——	—	Ci. Cu.	0.8	
Querétaro	——	—	—	—	——	—	——		
Saltillo	629 8	19	17	4.0	——	—	——		
Toluca	558.8	12	11	—	S. W.	4	St. Cu.	0.8	

LIBRARY
AUG 19 1901
Weather Bureau

AGOSTO 11 DE 1901.

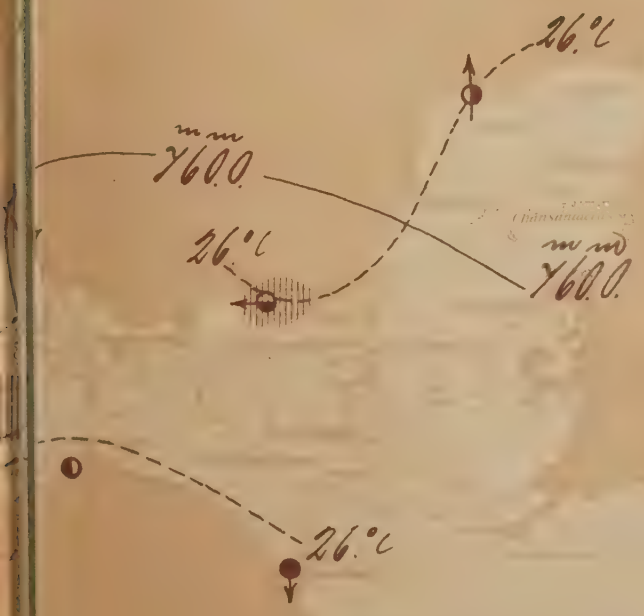

Secretaría de Comunicaciones y Obras Públicas

DIRECCION GENERAL DE TELEGRAFOS FEDERALES

CARTA DEL TIEMPO

NOTAS Y SIGNOS CONVENCIONALES

1ª—Las observaciones se recogen simultáneamente á las 6 23 a. m. de México (8 a. m. del meridiano 75° W de Greenwich). Las presiones y las temperaturas están reducidas al nivel del mar.

2ª—Las líneas continuas pasan por los puntos de igual presión. Las líneas puntuadas por los de igual temperatura.

3ª—Signos que indican el estado del tiempo: *claro* ○ ; *nublado en parte* ◑ ; *nublado* ● ; *lluvia* ☂ ; *nieve* ❄ ; *tempestad* ↯ ; *relámpagos difusos en el rumbo que ocupa el signo* ↯ . Las flechas indican la dirección del viento.

Signos convencionales que indican la velocidad del viento, calma ○ ; velocidad hasta de 14 kilómetros por hora ○→; velocidad de 14 á 42 kilómetros por hora ○→; velocidad de 42 á 72 kilómetros por hora ○→; velocidad de 72 kilómetros por hora en adelante ○→

4ª—El sombreado indica las regiones donde ha llovido ó nevado en las 24 horas transcurridas antes del momento de la observación.

5ª—La letra T indica que en la población á que se refiere, se sintió temblor de tierra en las 24 horas que preceden á la observación meteoro-

Escala: 1:10.000.000

ESTADO DEL TIEMPO EN LA REPUBLICA

OFICINAS	Barómetro reducido á 0°	Termómetro seco	Termómetro húmedo	Lluvia en 24 horas	VIENTO		NUBES		
					Dirección	Velocidad por hora	Clase	Cantidad	Dirección
	m.m	Grados	Grados	m.m		K.			
Acapulco	757 8	26	25	—	—	—	—		
C. Lerdo	668 0	22	18	—	—	—	Ci. St.	0.4	
C. Porfirio Díaz	741.6	27	26	—	—	—	—		
C Victoria	735.2	22	20	24.0	W.	4	Nim.	0.8	
Chihuahua	—	—	—	—	—	—	—		
Durango	—	—	—	—	—	—	—		
Frontera	759.8	27	25	—	—	—	Al. St.	0.8	
Guadalajara	637.0	18	16	7.2	—	—	St. Cu.	0.8	
Guaymas	760.2	30	25	—	—	—	Al. St.	0.2	
Iguala	—	—	—	—	—	—	—		
Jalapa	649.4	18	17	5 6	N.	4	Nim.	0.8	
Manzanillo	764.0	25	23	—	E.	4	Al. St.	0.8	
Matamoros, Tam	761.2	26	24	—	—	—	—		
Mazatlán	757.8	26	24	80.0	—	—	St. Cu.	0.8	
México	586.3	14	13	0.6	S. W	8	St. Cu.	1.0	
Monterrey	716.2	22	20	—	—	—	Ci. Cu.	0.6	W.
Morelia	611.0	16	15	—	W.	4	Nim.	0.8	
Nogales	—	—	—	—	—	—	—		
Oaxaca	637.8	17	16	11 2	W.	4	St.	0.8	
Progreso	—	—	—	—	—	—	—		
Salina Cruz	759.6	26	24	—	—	—	Al. Cu.	0.8	N.
San Luis Potosí	608.0	17	16	—	—	—	St. Cu.	0.8	
Tampico	762.6	25	25	46.8	S. E.	4	St.	0.8	
Tapachula	—	—	—	—	—	—	—		
Veracruz	758 6	24	22	—	S.	4	St.	0.8	
Zacatecas	575.6	15	14	29.4	—	—	—		
C. Guzmán	—	—	—	—	—	—	—		
Chihuahua	—	—	—	—	—	—	—		
Guanajuato	602.8	16	15	—	—	—	St. Cu.	0.8	
León	607 8	16	16	0.4	—	—	Cu. Nim.	0.8	W.
Querétaro	606.0	16	15	1.2	S. W.	4	St. Cu.	0.8	W.
Saltillo	—	—	—	—	—	—	—		
Toluca	558.8	13	12	30.4	S. W.	4	St. Cu.	0.8	

AUG 19 1901

AGOSTO 12 DE 1901.

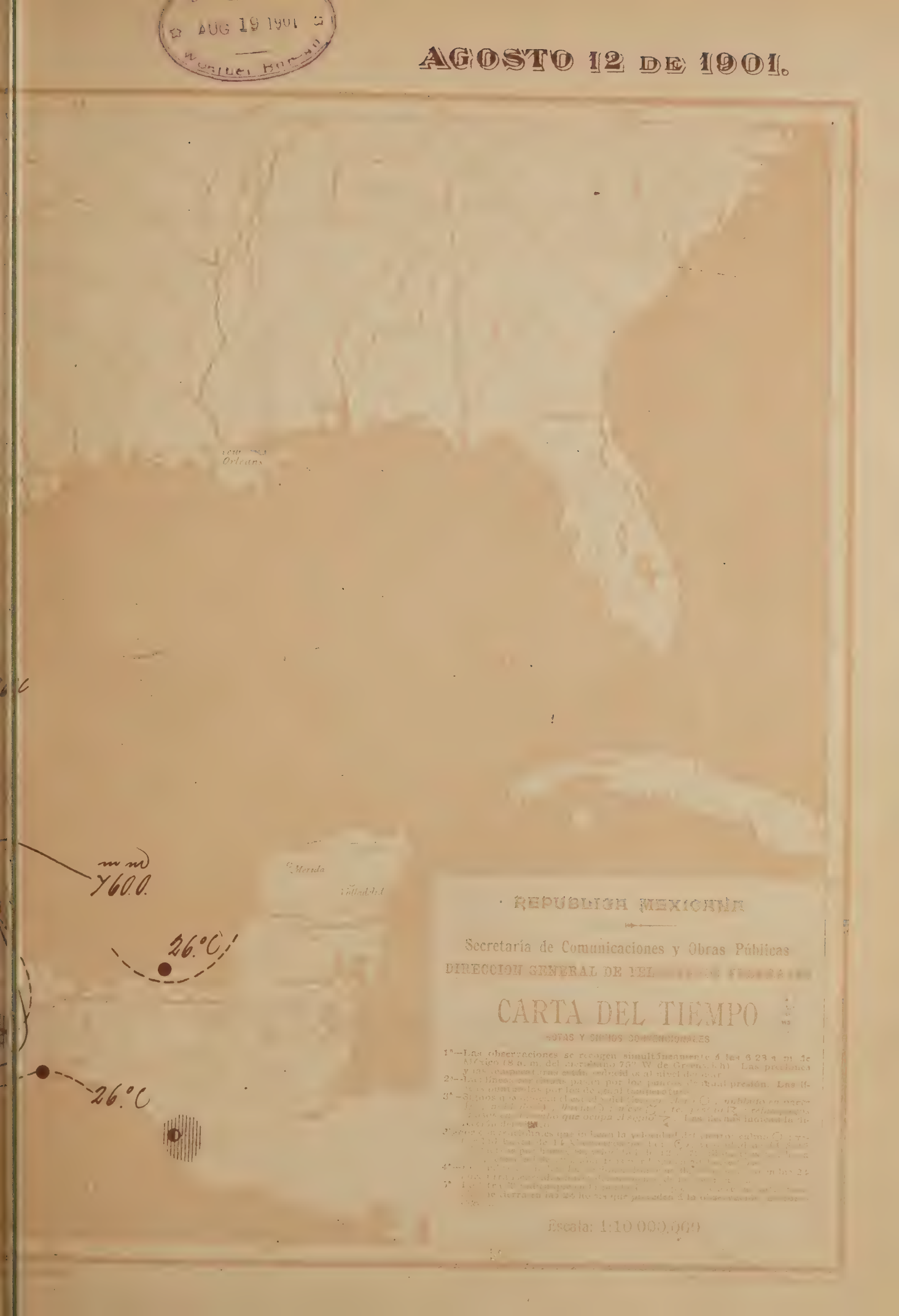

REPUBLICA MEXICANA

Secretaría de Comunicaciones y Obras Públicas

DIRECCION GENERAL DE TEL[illegible]

CARTA DEL TIEMPO

NOTAS Y SIGNOS CONVENCIONALES

1ª—Las observaciones se recogen simultáneamente á las 6.23 a. m. de México (6 a. m. del meridiano 75° W de Greenwich). Las presiones y las temperaturas están reducidas al nivel del mar.

2ª—Las líneas que corren por los puntos de igual presión. Las líneas que corren por los puntos de igual temperatura.

3ª—Signos que acompañan á la calidad del tiempo: [illegible]

4ª—[illegible]

5ª—[illegible]

6ª—[illegible]

7ª—[illegible]

Escala: 1:10 000,000

ESTADO DEL TIEMPO EN LA REPUBLICA

OFICINAS	Barómetro reducido á 0°	Termómetro seco	Termómetro húmedo	Lluvia en 24 horas	VIENTO Dirección	VIENTO Velocidad por hora	NUBES Clase	NUBES Cantidad	NUBES Dirección
	m.m	Grados	Grados	m.m		K			
Acapulco	757 0	27	26	—	—	—	—		
C. Lerdo	667.6	22	12	—	—	—	Ci. Cu.	0.4	
C. Porfirio Díaz	741.2	25	24	—	—	—	—		
C Victoria	732.8	22	14	41.2	N.	4	Al. Cu.	0.8	
Chihuahua	646.4	22	20	—	W.	4	St. Cu.	0.1	W.
Durango	—	—	—	—	—	—	—		
Frontera	—	—	—	—	—	—	—		
Guadalajara	636.0	18	16	—	—	—	Nim.	0.8	
Guaymas	—	—	—	—	—	—	—		
Iguala	699.8	20	18	18.2	—	—	—		
Jalapa	650.0	18	16	0 8	—	—	Ci. St.	0.4	
Manzanillo	763 6	25	22	—	E.	4	Al. St.	0.4	
Matamoros, Tam	759.8	27	25	—	S. W	4	Ci. St.	0.2	
Mazatlán	757 4	28	22	6.4	—	—	Nim.	0.8	S. W.
México	585.1	13	12	2.4	S.	4	Cu. Nim.	1.0	
Monterrey	714.2	25	23	—	N. E.	4	Ci. St.	0.4	
Morelia	—	—	—	—	—	—	—		S.
Nogales	—	—	—	—	—	—	—		
Oaxaca	636 4	17	15	10 8	—	—	Al. St.	0.4	
Progreso	—	—	—	—	—	—	—		
Salina Cruz	759.4	27	24	—	—	—	Al. Cu.	0.8	N.
San Luis Potosí	609.6	16	15	0.8	—	—	—		
Tampico	—	—	—	—	—	—	—		
Tapachula	744 8	25	22	—	—	—	Al. St.	0.4	N.
Veracruz	759.6	25	24	—	—	—	St.	0.8	
Zacatecas	—	—	—	—	—	—	—		
C. Guzmán	638 4	17	17	—	—	—	Ci. St.	0.4	
Chihuahua	—	—	—	—	—	—	—		
Guanajuato	602.0	16	15	—	—	—	St. Cu.	0.8	
León	617 4	16	15	3.2	S.	4	Cu. Nim.	0.8	S.
Querétaro	616.0	17	15	4.0	E.	4	St. Cu.	0.8	E.
Saltillo	629 8	19	17	—	—	—	—		
Toluca	558.6	12	11	7.2	—	—	St. Cu.	0.4	E.

AUG 19 1901

AGOSTO 13 DE 1901.

Secretaría de Comunicaciones y Obras Públicas

DIRECCION GENERAL DE TELEGRAFOS FEDERALES

CARTA DEL TIEMPO

NOTAS Y SIGNOS CONVENCIONALES

1ª—Las observaciones se recogen simultáneamente á las 6 28 a. m. de México (8 a. m. del meridiano 75° W de Greenwich). Las presiones y las temperaturas están reducidas al nivel del mar.

2ª—Las líneas continuas pasan por los puntos de igual presión. Las líneas puntuadas por los de igual temperatura.

3ª—Signos que indican el estado del tiempo: *claro* ○ , *nublado en parte* ◐ ; *nublado* ● , *lluvia* ⓡ ; *nieve* ○ ; *tempestad* ☈ ; *relámpagos difusos en el cuadro que ocupa el signo* ϟ . Las flechas indican la dirección del viento.

Signos convencionales que indican la velocidad del viento: calma ○ ; velocidad hasta de 14 kilómetros por hora ○→; velocidad de 14 á 42 kilómetros por hora ○→; velocidad de 42 á 72 kilómetros por hora ○→; velocidad de 72 kilómetros por hora en adelante ○→

Lógica.

Escala: 1:10.000.000

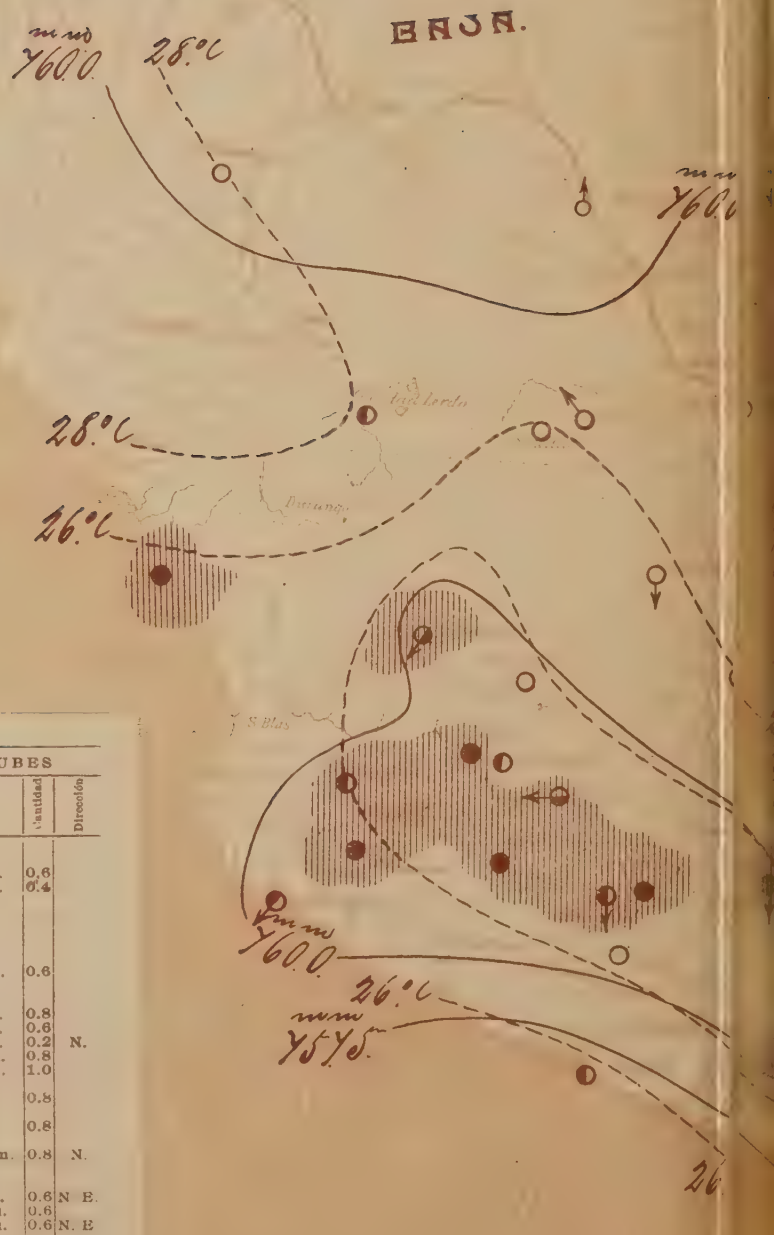

ESTADO DEL TIEMPO EN LA REPUBLICA

OFICINAS	Barómetro reducido á 0°	Termómetro seco	Termómetro húmedo	Lluvia en 24 horas	VIENTO		NUBES		
					Dirección	Velocidad por hora	Clase	Cantidad	Dirección
	m.m	Grados	Grados	m.m		K.			
Acapulco	756 4	27	25	—	—	—	Al. St.	0.6	
C. Lerdo	667.8	23	10	—	—	—	Ci. St.	0.4	
C. Porfirio Díaz	739.6	26	25	—	S.	4	—		
C Victoria	732.4	24	22	—	N.	4	—		
Chihuahua	646.4	22	20	—	—	—	—		
Durango	—	—	—	—	—	—	—		
Frontera	759.6	26	25	5.6	N. E.	4	—		
Guadalajara	636.0	18	16	14 4	—	—	St. Cu.	0.6	
Guaymas	—	—	—	—	—	—	—		
Iguala	699.6	21	19	—	—	—	—		
Jalapa	649.0	17	16	5 2	N.	4	Ci. St.	0.8	
Manzanillo	762.0	25	23	—	N. E.	4	Al. St.	0.6	
Matamoros, Tam	757.4	27	25	—	S.	8	Ci. St.	0.2	N.
Mazatlán	757.2	25	23	106	—	—	St. Cu.	0.8	
México	584.7	13	12	14.0	—	—	St. Cu.	1.0	
Monterrey	715.4	30	30	—	S. E.	4	—		
Morelia	609.8	15	15	6.8	—	—	Nim.	0.8	
Nogales	—	—	—	—	—	—	—		
Oaxaca	636.8	16	14	30.8	—	—	Nim.	0.8	
Progreso	—	—	—	—	—	—	—		
Salina Cruz	760.6	24	23	22.4	—	—	Cu. Nim.	0.8	N.
San Luis Potosí	607.8	17	12	—	—	—	—		
Tampico	762.2	26	25	—	—	—	—		
Tapachula	745 2	24	22	—	N.	4	Al. St.	0.6	N E.
Veracruz	758.2	25	24	—	—	—	Al. Cu.	0.6	
Zacatecas	574.4	12	12	30.4	N. E.	4	St. Cu.	0.6	N. E
C. Guzmán	—	—	—	—	—	—	—		
Chihuahua	—	—	—	—	—	—	—		
Guanajuato	—	—	—	—	—	—	—		
León	617 4	16	15	2.0	—	—	Al. Cu.	0.8	S.
Querétaro	615.0	16	15	18.2	E.	4	—		
Saltillo	—	—	—	—	—	—	—		
Toluca	—	—	—	—	—	—	—		

LIBRARY
AUG 20 1901
Walter Hoffman

AGOSTO 14 DE 1901.

Secretaría de Comunicaciones y Ob[illegible]

DIRECCION GENERAL DE TELEGRAFOS FEDERALES

CARTA DEL TIEMPO

NOTAS Y SIGNOS CONVENCIONALES

1ª—Las observaciones se recogen simultáneamente á las 6 23 a. m. de México (8 a. m. del meridiano 75° W de Greenwich). Las presiones y las temperaturas están reducidas al nivel del mar.

2ª—Las líneas continuas pasan por los puntos de igual presión. Las líneas puntuadas por los de igual temperatura.

3ª—Signos que indican el estado del tiempo: *claro* ○ ; *nublado en parte* ◑ ; *nublado* ● ; *lluvia* ☔ ; *nieve* ✱ ; *tempestad* ☈ ; *relámpagos difusos en el rumbo que ocupa el signo* ↘ . Las flechas indican la dirección del viento.

Signos convencionales que indican la velocidad del viento: calma ○ ; velocidad hasta de 14 kilómetros por hora ○→ ; velocidad de 14 á 42 kilómetros por hora ○→ ; velocidad de 42 á 72 kilómetros por hora ○→ ; velocidad de 72 kilómetros por hora en adelante ○→

4ª—El sombreado indica las regiones donde ha llovido ó nevado en las 24 horas precedentes [illegible] antes del momento de la observación.

5ª—La letra T indica que en la población á que se refiere, se sintió temblor de tierra en las 24 horas que preceden á la observación meteorológica.

Escala: 1:10,000,000

ESTADO DEL TIEMPO EN LA REPUBLICA

OFICINAS	Barómetro reducido á 0°	Termómetro seco	Termómetro húmedo	Lluvia en 24 horas	VIENTO		NUBES		
					Dirección	Velocidad por hora	Clase	Cantidad	Dirección
	m.m	Grados	Grados	m.m		K.			
Acapulco	757.8	27	25	—	—	—	—		
C. Lerdo	667.6	23	17	—	—	—	St. Cu.	0.4	
C. Porfirio Díaz	740.4	25	24	—	—	—	—		
C. Victoria	732.8	23	21	—	N.	4	Al. Cu.	0.4	
Chihuahua	646.6	22	19	—	W.	4	Ci. St.	0.2	
Durango	—	—	—	—	—	—	—		
Frontera	757.6	27	25	—	N. E.	4	—		
Guadalajara	634.2	19	14	11.6	—	—	—		
Guaymas	760.0	31	25	—	—	—	Ci. Cu.	0.2	
Iguala	—	—	—	—	—	—	—		
Jalapa	648.6	18	16	—	—	—	—		
Manzanillo	762.0	25	23	—	E.	4	Al. St.	0.4	
Matamoros, Tam	757.2	27	24	—	—	—	—		
Mazatlán	756.4	25	23	6 0	—	—	Ci. Cu.	0.4	
México	584.7	14	12	—	—	—	St. Cu.	0.8	
Monterrey	714.8	27	25	—	S. E.	4	St. Cu.	0.8	S. W.
Morelia	609.6	15	14	25.6	—	—	St. Cu.	0.8	
Nogales	664 4	24	24	9.6	—	—	St. Cu.	0.4	
Oaxaca	635 2	17	17	0 4	—	—	Nim.	0.8	
Progreso	759.8	27	26	—	—	—	Al. Cu.	0.4	
Salina Cruz	759.6	25	23	8.2	—	—	Al. Cu.	0.6	N.
San Luis Potosí	607.6	16	11	—	E.	4	—		
Tampico	760.6	26	26	—	S. W.	4	—		
Tapachula	—	—	—	—	—	—	—		
Veracruz	757 6	26	23	—	—	—	Ci. St.	0.6	
Zacatecas	575.4	13	10	0.4	—	—	Al. Cu.	0.2	S W.
C. Guzmán	—	—	—	—	—	—	—		
Chihuahua	—	—	—	—	—	—	—		
Guanajuato	601.6	13	10	—	—	—	Ci. St.	0.1	
León	616 8	12	11	—	—	—	Ci. St.	0.1	S.
Querétaro	—	—	—	—	—	—	—		
Saltillo	—	—	—	—	—	—	—		
Toluca	—	—	—	—	—	—	—		

AUG 22 1901

AGOSTO 15 DE 1901.

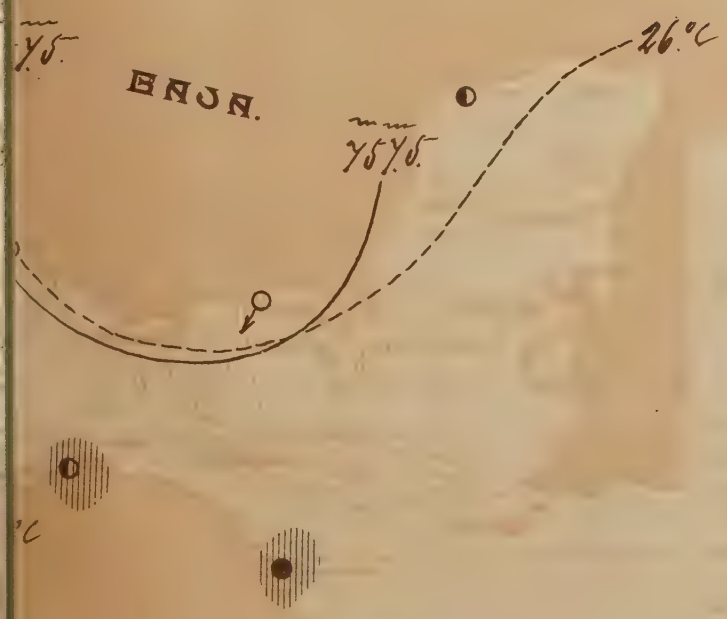

ESTADO DEL TIEMPO EN LA REPUBLICA

OFICINAS	Barómetro reducido á 0°	Termómetro seco	Termómetro húmedo	Lluvia en 24 horas	VIENTO Dirección	VIENTO Velocidad por hora	NUBES Clase	NUBES Cantidad	NUBES Dirección
	m.m	Grados	Grados	m.m		K.			
Acapulco	757.6	27	25	—	—	—	—		
C. Lerdo	668 6	21	14	—	—	—	Ci. St.	0.4	
C. Porfirio Díaz	741.2	27	26	—	—	—	—		
C Victoria	732.8	24	22	—	W.	4	Al. St.	0.4	
Chihuahua	647.4	23	19	—	W.	4	Ci. Cu.	0.8	
Durango	—	—	—	—	—	—	—		
Frontera	758.8	26	25	—	—	—	Al. St.	0.1	
Guadalajara	636.8	18	17	—	—	—	Cu. Nim.	0.4	S.
Guaymas	760.0	31	25	—	—	—	Al. St.	0.2	
Iguala	700 0	21	18	—	—	—	—		
Jalapa	649.6	18	15	0.4	N.	4	St.	0.1	
Manzanillo	762.8	25	24	0.4	N. W.	4	Al. St.	0.8	
Matamoros, Tam	758.2	25	23	—	N. E.	4	—		
Mazatlán	757.2	28	26	—	—	—	Ci. Cu.	0.4	
México	585.6	13	11	8.8	—	—	St. Cu.	0.8	
Monterrey	715.8	25	25	—	W.	4	Ci. St.	0.2	
Morelia	610.8	14	13	—	—	—	Ci. Cu.	0.6	
Nogales	—	—	—	—	—	—	—		
Oaxaca	634.8	17	15	—	N. E.	4	St. Cu.	0.8	N. E.
Progreso	—	—	—	—	—	—	—		
Salina Cruz	760.6	26	25	2.4	—	—	Cu. Nim.	0.8	S.
San Luis Potosí	607.4	18	11	—	—	—	Ci. St.	0.4	
Tampico	761.6	27	26	—	—	—	—		
Tapachula	—	—	—	—	—	—	—		
Veracruz	758.6	25	22	—	—	—	Al. Cu.	0.8	W.
Zacatecas	575.4	13	12	0.8	N. E.	4	—		
C. Guzmán	637 6	18	17	—	—	—	Ci. St.	0 1	
Chihuahua	—	—	—	—	N. E.	4	—		
Guanajuato	602 6	17	14	—	—	—	St. Cu.	0.8	
León	617 6	16	14	—	—	—	St. Cu.	0.8	N E.
Querétaro	—	—	—	—	—	—	—		
Saltillo	—	—	—	—	—	—	—		
Toluca	558.6	10	9	—	W.	4	Ci. Cu.	0.8	

V. Moreno y J. C. Alardain Construyeron

AGOSTO 16 DE 1901.

AUG 22 1901

Secretaría de Comunicaciones y O[illegible]

CARTA DEL TIEMPO

NOTAS Y SIGNOS CONVENCIONALES

1ª—Las observaciones se recogen simultáneamente á las 6 23 a. (Méxic 18 a. m. del meridiano 75° W de Greenwich), y las temperaturas están reducidas al nivel del mar.

2ª—Las líneas continuas pasan por los puntos de igual presión. Las líneas puntuadas por los de igual temperatura.

3ª—Signos que indican el estado del tiempo: *claro* ○, *nublado en parte* ◑; *nublado* ●, *lluvia* ◍; *nieve* ✱, *tempestad* ↯; *relámpagos difusos en el rumbo que ocupa el signo* ≷. Las flechas indican la dirección del viento.

Signos convencionales que indican la velocidad del viento: calma ○; velocidad hasta de 14 kilómetros por hora ○→, velocidad de 14 á 42 kilómetros por hora →, velocidad de 42 á 72 kilómetros por hora ○→, velocidad de 72 kilómetros por hora en adelante ≷→.

4ª—El sombreado indica las regiones donde ha llovido ó nevado en las 24 horas transcurridas antes del momento de la observación.

5ª—La letra T indica que en la población á que se refiere, se sintió temblor de tierra en las 24 horas que preceden á la observación meteoro.

Escala: 1:10.000.000

85 85

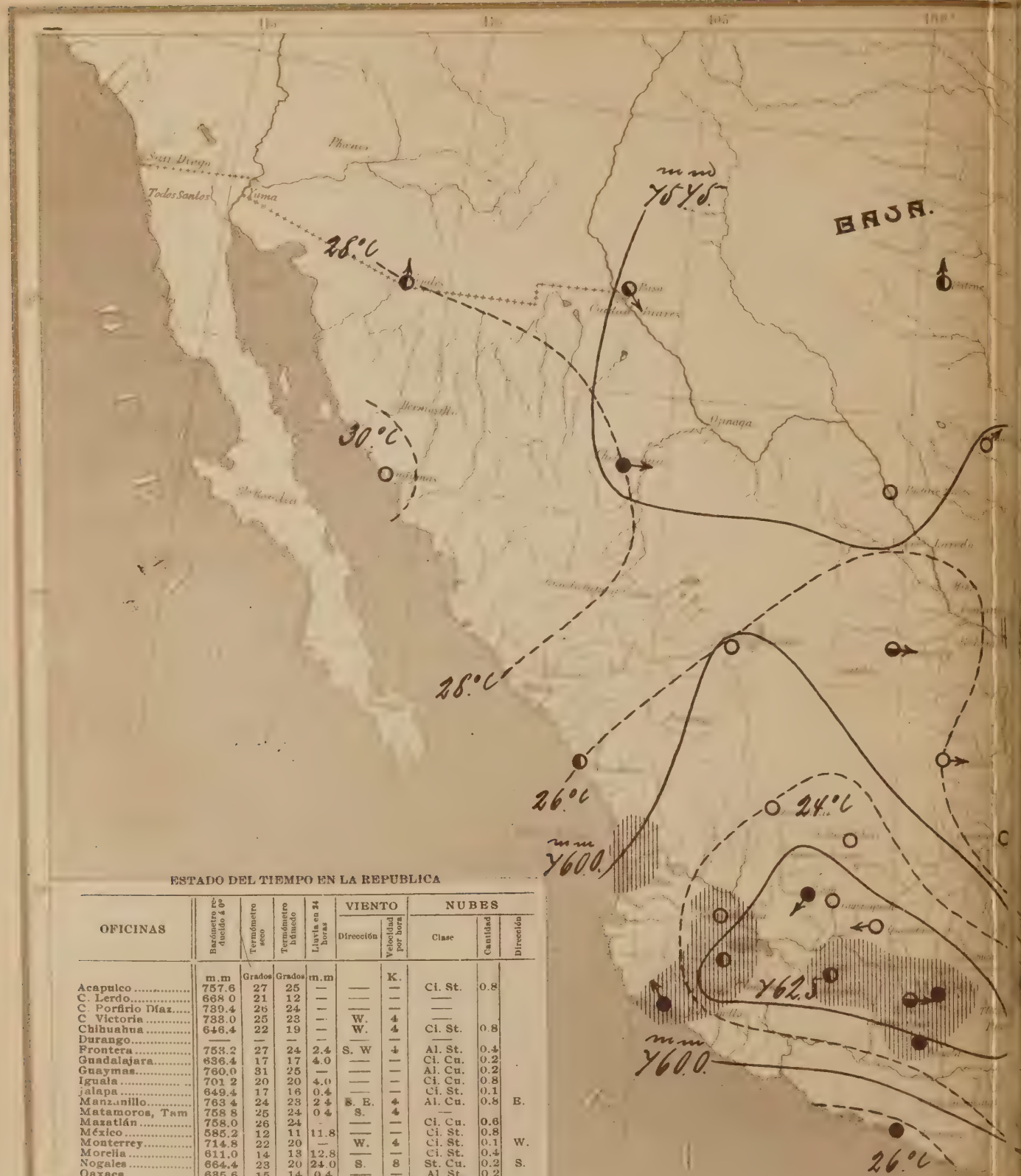

ESTADO DEL TIEMPO EN LA REPUBLICA

OFICINAS	Barómetro reducido á 0°	Termómetro seco	Termómetro húmedo	Lluvia en 24 horas	VIENTO		NUBES		
					Dirección	Velocidad por hora	Clase	Cantidad	Dirección
	m.m	Grados	Grados	m.m		K.			
Acapulco	757.6	27	25	—	—	—	Ci. St.	0.8	
C. Lerdo	668 0	21	12	—	—	—	—		
C. Porfirio Díaz	739.4	26	24	—	—	—	—		
C. Victoria	738.0	25	23	—	W.	4	—		
Chihuahua	646.4	22	19	—	W.	4	Ci. St.	0.8	
Durango	—	—	—	—	—	—	—		
Frontera	753.2	27	24	2.4	S. W	4	Al. St.	0.4	
Guadalajara	636.4	17	17	4.0	—	—	Ci. Cu.	0.2	
Guaymas	760.0	31	25	—	—	—	Al. Cu.	0.2	
Iguala	701 2	20	20	4.0	—	—	Ci. Cu.	0.8	
jalapa	649.4	17	16	0.4	—	—	Ci. St.	0.1	
Manzanillo	763 4	24	23	2 4	S. E.	4	Al. Cu.	0.8	E.
Matamoros, Tam	758 8	25	24	0 4	S.	4	—		
Mazatlán	758.0	26	24	—	—	—	Ci. Cu.	0.6	
México	585.2	12	11	11.8	—	—	Ci. St.	0.8	
Monterrey	714.8	22	20	—	W.	4	Ci. St.	0.1	W.
Morelia	611.0	14	13	12.8	—	—	Ci. St.	0.4	
Nogales	664.4	23	20	24.0	S.	8	St. Cu.	0.2	S.
Oaxaca	635.6	15	14	0.4	—	—	Al. St.	0.2	
Progreso	—	—	—	—	—	—	—		
Salina Cruz	759.8	24	23	5.2	—	—	—		
San Luis Potosí	607.8	16	10	—	—	—	—		
Tampico	762 2	27	27	—	—	—	Ci. St.	0.1	
Tapachula	—	—	—	—	—	—	—		
Veracruz	758 8	24	22	—	—	—	St.	0.8	
Zacatecas	577.2	15	10	—	—	—	—		
C. Guzmán	638.0	17	16	10.4	—	—	Ci. St.	0.4	
Chihuahua	—	—	—	—	—	—	—		
Guanajuato	—	—	—	—	—	—	—		
León	—	—	—	—	—	—	—		
Querétaro	616 2	15	12	—	E.	80	Ci. St.	0.2	
Saltillo	—	—	—	—	—	—	—		
Toluca	558.6	10	9	1.2	W.	4	Ci. Cu.	0.4	E.

LIBRARY
AUG 23 1901

AGOSTO 17 DE 1901.

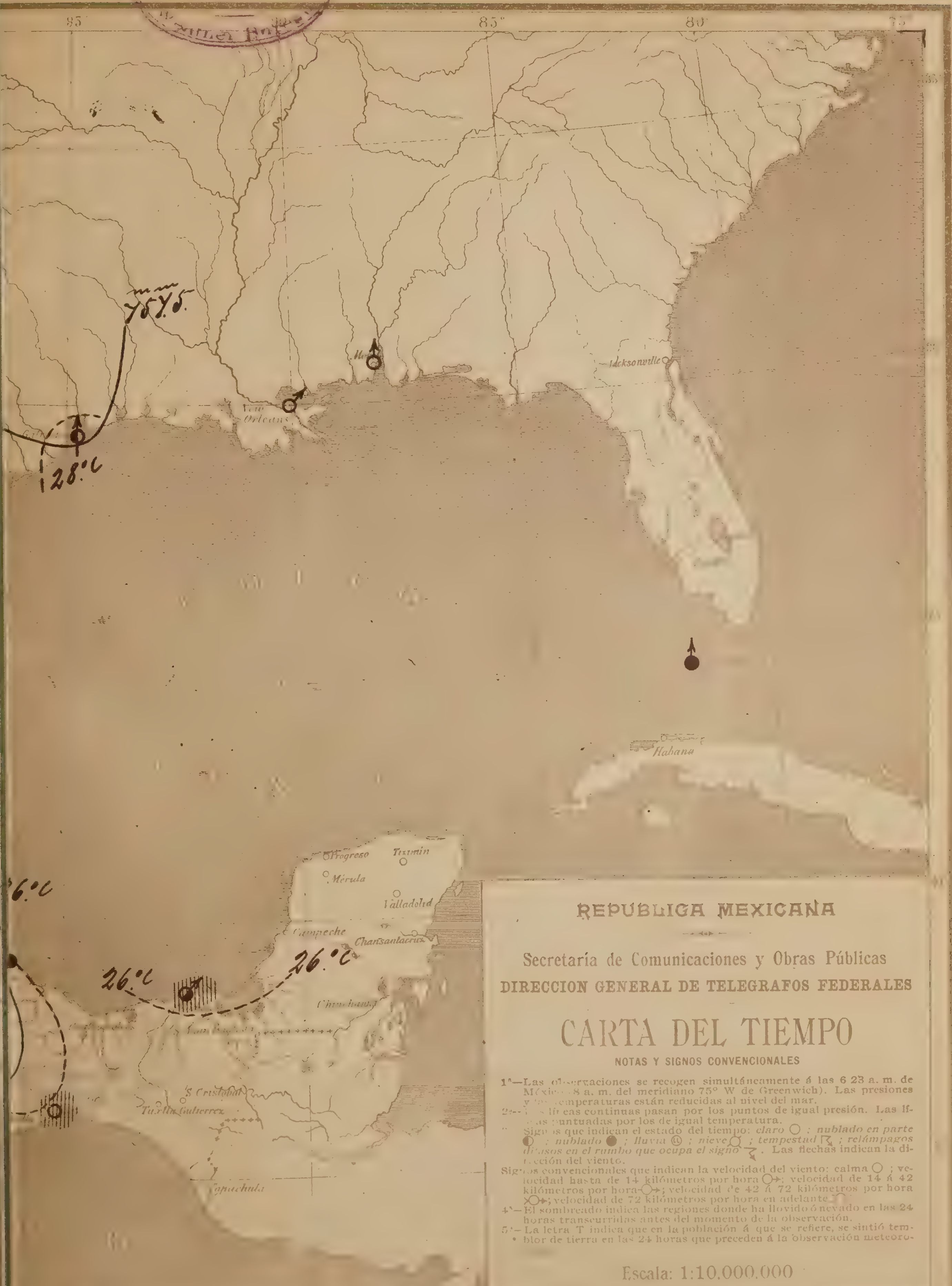

REPUBLICA MEXICANA

Secretaría de Comunicaciones y Obras Públicas

DIRECCION GENERAL DE TELEGRAFOS FEDERALES

CARTA DEL TIEMPO

NOTAS Y SIGNOS CONVENCIONALES

1ª—Las observaciones se recogen simultáneamente á las 6 23 a. m. de México (8 a. m. del meridiano 75° W de Greenwich). Las presiones y las temperaturas están reducidas al nivel del mar.

2ª—Las líneas continuas pasan por los puntos de igual presión. Las líneas puntuadas por los de igual temperatura.

3ª—Signos que indican el estado del tiempo: *claro* ○ ; *nublado en parte* ◐ ; *nublado* ● ; *lluvia* Ⓛ ; *nieve* ; *tempestad* ; *relámpagos difusos en el rumbo que ocupa el signo* . Las flechas indican la dirección del viento.

Signos convencionales que indican la velocidad del viento: calma ○ ; velocidad hasta de 14 kilómetros por hora ○→; velocidad de 14 á 42 kilómetros por hora ○→; velocidad de 42 á 72 kilómetros por hora ○→; velocidad de 72 kilómetros por hora en adelante.

4ª—El sombreado indica las regiones donde ha llovido ó nevado en las 24 horas transcurridas antes del momento de la observación.

5ª—La letra T indica que en la población á que se refiere, se sintió temblor de tierra en las 24 horas que preceden á la observación meteoro-

Escala: 1:10.000.000

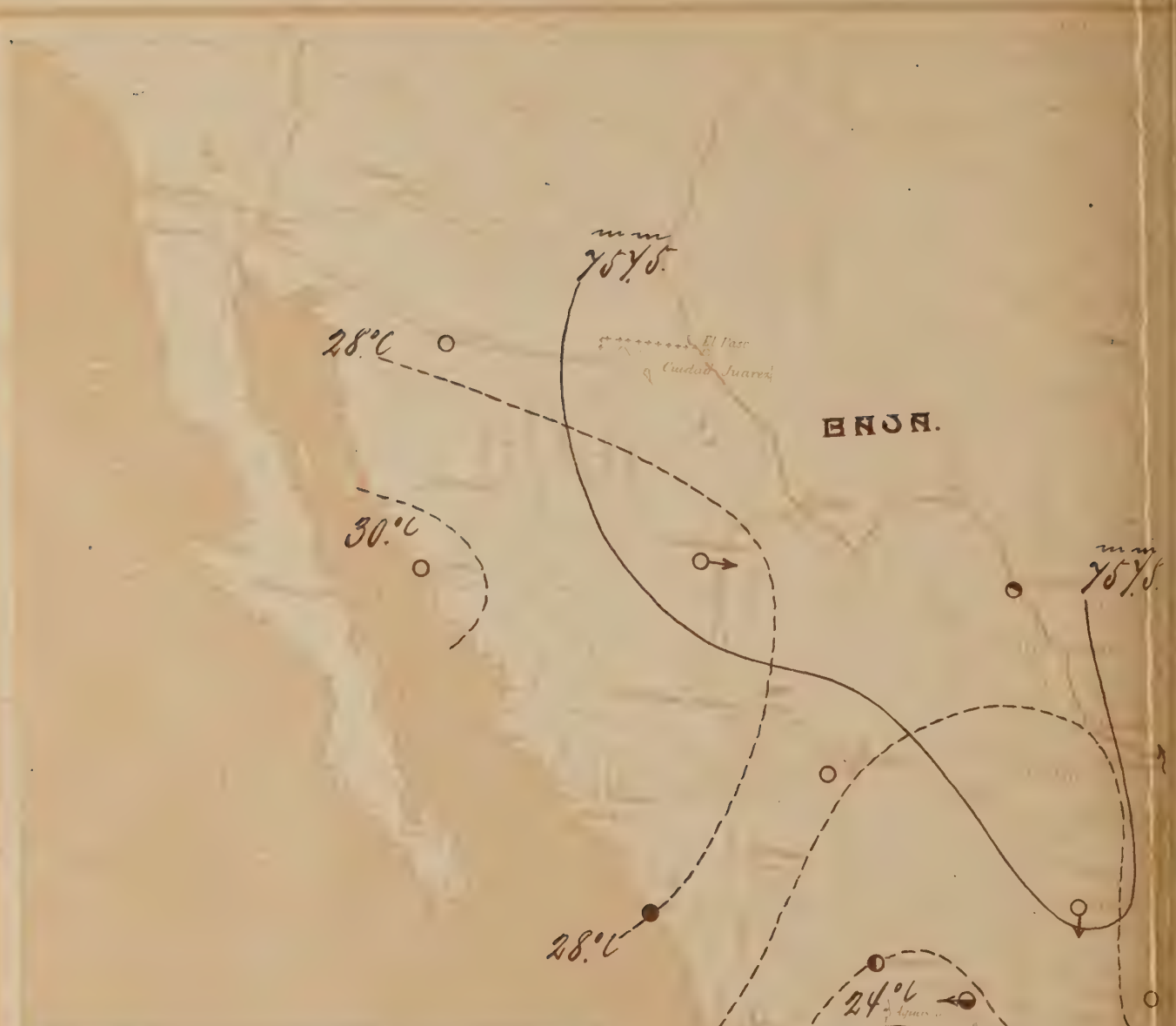

ESTADO DEL TIEMPO EN LA REPUBLICA

OFICINAS	Barómetro reducido á 0°	Termómetro seco	Termómetro húmedo	Lluvia en 24 horas	VIENTO Dirección	VIENTO Velocidad por hora	NUBES Clase	NUBES Cantidad	NUBES Dirección
	m.m	Grados	Grados	m.m		K.			
Acapulco	756 4	27	24	—	—	—	—		
C. Lerdo	666 2	21	14	—	—	—			
C. Porfirio Díaz	738.8	28	26	—	—	—	Al. Cu.	0.6	
C Victoria	731.2	24	16	—	N.	4	—		
Chihuahua	645.2	23	20	—	W.	4	Ci. St.	0.1	
Durango	—	—	—	—	—	—	—		
Frontera	759 6	26	24	3.2	—	—	Ci. Cu.	0.6	
Guadalajara	636.0	17	15	—	—	—	Ci. Cu	0.6	
Guaymas	760.0	31	25	—	—	—	—		
Iguala	[illegible]	21	18	42.0	—	—	Cu. Nim.	0.2	
Jalapa	[illegible]	18	17	1.2	N.	4	St.	0.2	
Manzanillo	[illegible]	25	24	—	N E	4	Al. St	0.8	
[illegible]	[illegible]	26	24	—	S. E.	4	—		
Mazatlán	[illegible]	28	26	—	—	—	St Cu	0.8	
México	[illegible]	12	10	—	N W.	12	St. Cu.	0.6	
Monterrey		—	—	—	—	—			
Morelia	610.4	14	13	—	—	—	Ci. St.	0.2	
Nogales	664.6	22	21	—	—	—	—		
Oaxaca	637 2	17	16	—	W.	4	Al. Cu.	0.8	
Progreso	761 4	26	24	2.8	S.	20	Ci. Cu.	0.8	S.
Salina Cruz	759.8	26	24	—	—	—	—		
San Luis Potosí	607 4	17	13	—	E.	4	St.	0.6	E.
Tampico	761 4	27	27	—	—	—	Ci. St.	0.1	S.
Tapachula	745 2	24	22	—	—	—	St. Cu.	0.8	S E.
Veracruz	758 6	26	13	—	—	—	St.	0.4	
Zacatecas	574 8	15	13	—	—	—	Al. Cu.	0.4	
C. Guzmán	638 2	17	17	—	—	—	St	0.2	
Chihuahua	—	—	—	—	—	—	—		
Guanajuato	—	—	—	—	—	—	—		
León	617 4	15	13	—	—	—	Ci. St	0.4	
Querétaro	—	—	—		—	—	—		
Saltillo	—	—	—	—	—	—	—		
Toluca	558.2	11	10	—	W.	4	Ci. Cu	0 4	

H. Moreno y J. C. Alcalain. Construyeron

FEDERAL
AUG 27 1901

AGOSTO 18 DE 1901.



REPÚBLICA MEXICANA

Secretaría de Comunicaciones y Obras Públicas

DIRECCION GENERAL DE TELEGRAFOS FEDERALES

CARTA DEL TIEMPO

NOTAS Y SIGNOS CONVENCIONALES

1ª—Las observaciones se recogen simultáneamente á las 6 23 a. m. de México (8 a. m. del meridiano 75° W de Greenwich). Las presiones y las temperaturas están reducidas al nivel del mar.

2ª—Las líneas continuas pasan por los puntos de igual presión. Las líneas punteadas por los de igual temperatura.

3ª—Signos que indican el estado del tiempo: *claro* ○ ; *nublado en parte* ◔ ; *nublado* ● ; *lluvia* ⓤ ; *nieve* ⛆ ; *tempestad* ↯ ; *relámpagos difusos en el rumbo que ocupa el signo* ϟ . Las flechas indican la dirección del viento.

Signos convencionales que indican la velocidad del viento. calma ○ ; velocidad hasta de 14 kilómetros por hora ○→; velocidad de 14 á 42 kilómetros por hora ○→; velocidad de 42 á 72 kilómetros por hora ○→; velocidad de 72 kilómetros por hora en adelante ○→

4ª—El sombreado indica las regiones donde ha llovido ó nevado en las 24 horas transcurridas antes del momento de la observación.

5ª—La letra T indica que en la población á que se refiere, se sintió temblor de tierra en las 24 horas que preceden á la observación meteoroló-

Escala: 1:10.000.000

ESTADO DEL TIEMPO EN LA REPUBLICA

OFICINAS	Barómetro reducido á 0°	Termómetro seco	Termómetro húmedo	Lluvia en 24 horas	VIENTO		NUBES		
					Dirección	Velocidad por hora.	Clase	Cantidad	Dirección
	m.m	Grados	Grados	m.m		K.			
Acapulco	757.8	25	24	10.8	—	—	Ci. St.	0.4	
C. Lerdo	667 8	21	12	—	—	—	—		
C. Porfirio Díaz	741.0	27	27	—	—	—	—		
C. Victoria	732.8	23	21	—	N.	4	—		
Chihuahua	646.0	22	19	—	W.	4	Ci. St.	0.4	
Durango	—	—	—	—	—	—	—		
Frontera	—	—	—	—	—	—	—		
Guadalajara	636.0	18	16	25.5	N W.	4	St. Cu.	0.6	N. W.
Guaymas	—	—	—	—	—	—	—		
Iguala	700 2	20	18	38.0	—	—	St. Cu.	0.8	
Jalapa	650.0	20	19	12.4	—	—	Nim.	0.8	
Manzanillo	763.6	24	22	—	E.	4	St. Cu.	0.4	W.
Matamoros, Tam	759.2	27	26	—	—	—	—		
Mazatlán	756.0	27	25	—	—	—	Al. Cu.	0.8	
México	585.1	13	12	—	—	—	Ci. St.	0.6	
Monterrey	714.0	29	22	—	—	—	St. Cu.	0.8	E.
Morelia	610.6	16	15	—	—	—	Al. Cu.	0.8	
Nogales	—	—	—	—	—	—	—		
Oaxaca	636.4	16	15	0.8	—	—	Cu. Nim.	0.6	
Progreso	—	—	—	—	—	—	—		
Salina Cruz	760.6	26	25	—	—	—	St.	0.8	S.
San Luis Potosí	608.4	14	13	—	N.	4	Al. St.	0.2	N.
Tampico	761.6	28	28	—	N.	4	St. Cu.	0.4	N
Tapachula	—	—	—	—	—	—	—		
Veracruz	758.8	24	22	2.8	—	—	St.	0.8	
Zacatecas	577.2	15	10	—	—	—	—		
C. Guzmán	638.2	18	17	0.4	—	—	St. Cu.	0.6	N.
Chihuahua	—	—	—	—	—	—	—		
Guanajuato	—	—	—	—	—	—	—		
León	618 0	16	15	—	—	—	St. Cu.	0.8	N. W.
Querétaro	615.6	17	14	—	E.	4	St. Cu.	0 2	E
Saltillo	—	—	—	—	—	—	—		
Toluca	—	—	—	—	—	—	—		

LIBRARY
AUG 27 1901
Weather Bureau

AGOSTO 19 DE 1901.

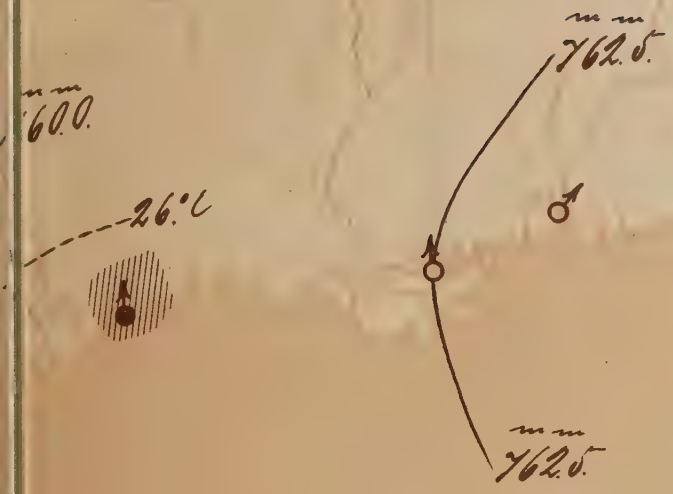

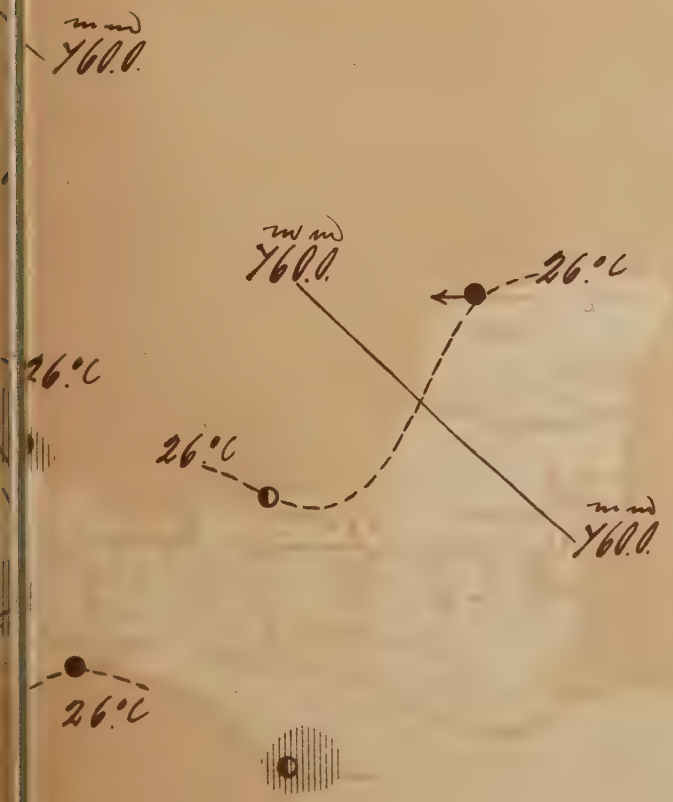

Secretaría de Comunicaciones y Obras Pú

DIRECCION GENERAL DE

CARTA DEL TIEMPO

ESTADO DEL TIEMPO EN LA REPUBLICA

OFICINAS	Barómetro reducido á 0°	Termómetro seco	Termómetro húmedo	Lluvia en 24 horas	VIENTO		NUBES		
					Dirección	Velocidad por hora	Clase	Cantidad	Dirección
	m.m	Grados	Grados	m.m		K.			
Acapulco	756.0	26	24	—	—	—	—		
C. Lerdo	668 4	21	13	—	—	—	—		
C. Porfirio Díaz	741.6	26	24	—	S.	4	—		
C. Victoria	735.0	25	23	—	W.	4	—		
Chihuahua	646.8	22	19	—	—	—	Al. St.	0.4	
Durango	——	—	—	—	—	—	—		
Frontera	761.4	27	24	—	E.	4	—		
Guadalajara	637.2	17	15	0.8	—	—	St. Cu.	0.8	
Guaymas	760.0	31	25	—	—	—	—		
Iguala	700 6	20	18	24.8	—	—	—		
Jalapa	650.2	17	16	2.4	N.	4	St.	0.8	
Manzanillo	763.6	25	24	—	E.	4	St. Cu.	0.2	
Matamoros, Tam	761.0	27	25	—	S.	12	Ci. St.	0.4	S.
Mazatlán	757.6	28	26	—	—	—	Al. St.	0.8	
México	585.8	13	12	7.8	N W.	8	St. Cu.	1.0	
Monterrey	716.2	27	25	—	N. E.	4	Al. St.	0.4	S. W.
Morelia	611.0	14	13	0.8	—	—	Ci. Cu.	0.4	
Nogales	664.6	22	22	—	—	—	—		
Oaxaca	636.2	17	15	0.4	—	—	Cu. Nim.	0.4	
Progreso	——	—	—	—	—	—	—		
Salina Cruz	759.8	25	24	—	N.	4	—		
San Luis Potosí	——	—	—	—	—	—	—		
Tampico	763.0	28	27	—	—	—	—		
Tapachula	745.6	25	23	—	N.	4	Al. St.	0.8	N.
Veracruz	759.6	26	24	—	—	—	St. Cu.	0.8	
Zacatecas	576.2	14	12	—	—	—	Ci. St.	0.1	
C. Guzmán	637.8	18	17	—	S.	4	St. Cu.	0.8	S.
Chihuahua	——	—	—	—	—	—	—		
Guanajuato	——	—	—	—	—	—	—		
Lrón	——	—	—	—	—	—	—		
Querétaro	616.4	16	13	—	E.	4	Ci. St.	0.2	E.
Saltillo	——	—	—	—	—	—	—		
Toluca	589.0	11	10	1.6	W.	4	Ci. Cu.	0.2	E

AUG 26 1901

REPUBLICA MEXICANA

Comisión de Geografía y Meteorología

Sección de Meteorología y Climatología

CARTA DEL TIEMPO

NOTAS Y SIGNOS CONVENCIONALES

1ª—Las observaciones se recogen simultáneamente á las 6 23 a. m. de México (8 a. m. del meridiano 75° W de Greenwich). Las presiones y las temperaturas están reducidas al nivel del mar.

2ª—Las líneas continuas pasan por los puntos de igual presión. Las líneas puntuadas por los de igual temperatura.

3ª—Signos que indican el estado del tiempo: *claro* ○ , *nublado en parte* ◑ ; *nublado* ● , *lluvia* ☔ ; *nieve* ❄ ; *tempestad* ↯ ; *relámpagos difusos en el rumbo que ocupa el signo* ϟ . Las flechas indican la dirección del viento.

Signos convencionales que indican la velocidad del viento: calma ○ ; velocidad hasta de 14 kilómetros por hora ○→; velocidad de 14 á 42 kilómetros por horas →; velocidad de 42 á 72 kilómetros por hora ⟹; velocidad de 72 kilómetros por hora en adelante ○⟹

4ª—El sombreado indica las regiones donde ha llovido ó nevado en las 24 horas transcurridas antes del momento de la observación.

5ª—La letra T indica que en la población á que se refiere, se sintió temblor de tierra en las 24 horas que preceden á la observación meteorológica.

Escala: 1:10.000.000

ESTADO DEL TIEMPO EN LA REPUBLICA

OFICINAS	Barómetro reducido á 0°	Termómetro seco	Termómetro húmedo	Lluvia en 24 horas	VIENTO Dirección	VIENTO Velocidad por hora	NUBES Clase	NUBES Cantidad	NUBES Dirección
	m.m	Grados	Grados	m.m		K.			
Acapulco	757.0	26	25	—	—	—	Ci. St.	0.4	
C. Lerdo	667 4	22	17	—	—	—	—		
C. Porfirio Díaz	739.8	27	26	—	E.	4	—		
C. Victoria	733.0	24	22	—	N W.	4	Al. St.	0.2	
Chihuahua	646.4	22	19	—	—	—	Ci. St.	0.1	
Durango	—	—	—	—	—	—	—		
Frontera	760 2	27	24	—	—	—	Ci. Cu.	0.4	
Guadalajara	636.2	16	15	19 6	—	—	—		
Guaymas	—	—	—	—	—	—	—		
Iguala	699.8	19	19	—	—	—	—		
Jalapa	650.0	17	15	—	—	—	Al. St.	0.1	
Manzanillo	763.4	25	23	—	E.	4	St. Cu.	0.8	
Matamoros, Tam	759.2	27	25	—	S.	8	—		
Mazatlán	—	—	—	—	—	—	—		
México	585.1	14	13	—	—	—	Cu. Nim.	1.0	N.
Monterrey	714.6	26	26	—	S. W.	4	Ci. St.	0.2	N. E.
Morelia	610.2	15	15	—	—	—	Ci. Cu.	0.8	
Nogales	664.6	22	22	—	—	—	Ci. Cu.	0.6	
Oaxaca	636.6	15	14	0.4	—	—	Al. Cu.	0.8	
Progreso	761.2	26	26	—	E.	36	Ci. Cu.	0.4	E.
Salina Cruz	760.6	25	24	8.4	—	—	St. Cu.	0.8	N.
San Luis Potosí	608 2	17	16	—	N. E.	4	St. Cu.	0.6	N. E
Tampico	762.4	27	26	—	—	—	St. Cu.	0.1	
Tapachula	745.6	24	21	0.4	N.	4	Al. Cu.	0.6	N
Veracruz	759.4	24	24	—	—	—	Ci Cu.	0.6	
Zacatecas	574.2	15	13	—	—	—	Al St.	0.2	
C. Cuzmán	—	—	—	—	—	—	—		
Chihuahua	—	—	—	—	—	—	—		
Guanajuato	602.2	16	15	—	—	—	St. Cu.	0 8	
León	617.6	17	15	—	—	—	Ci. Cu.	0.8	N E.
Querétaro	615.8	16	15	8.2	E.	4	St. Cu.	0 8	E.
Saltillo	—	—	—	—	—	—	—		
Toluca	559 6	11	10	0.4	N. E.	4	Ci. Cu	0 4	

H. Moreno y A. C. Aristain Construyeron.

AUG 27 1901

AGOSTO 21 DE 1901.

REPUBLICA MEXICANA

Secretaría de Comunicaciones y Obras Públicas

DIRECCION GENERAL DE TELEGRAFOS FEDERALES

CARTA DEL TIEMPO

NOTAS Y SIGNOS CONVENCIONALES

1ª—Las observaciones se recogen simultáneamente á las 6 23 a. m. de México (8 a. m. del meridiano 75° W de Greenwich). Las presiones y las temperaturas están reducidas al nivel del mar.

2ª—Las líneas continuas pasan por los puntos de igual presión. Las líneas puntuadas por los de igual temperatura.

3ª—Signos que indican el estado del tiempo: *claro* ○ ; *nublado en parte* ◐ ; *nublado* ● ; *lluvia* ⓡ ; *nieve* ✳ ; *tempestad* ↯ ; *relámpagos difusos en el rumbo que ocupa el signo* ↯ . Las flechas indican la dirección del viento.

Signos convencionales que indican la velocidad del viento: calma ○ ; velocidad hasta de 14 kilómetros por hora ○→ ; velocidad de 14 á 42 kilómetros por hora ○→ ; velocidad de 42 á 72 kilómetros por hora ○→ ; velocidad de 72 kilómetros por hora en adelante ○→

4ª—El sombreado indica las regiones donde ha llovido ó nevado en las 24 horas transcurridas antes del momento de la observación.

5ª—La letra T indica que en la población á que se refiere, se sintió temblor de tierra en las 24 horas que preceden á la observación meteorológica.

Escala: 1:10.000.000

ESTADO DEL TIEMPO EN LA REPUBLICA

OFICINAS	Barómetro reducido á 0°	Termómetro seco	Termómetro húmedo	Lluvia en 24 horas	VIENTO Dirección	VIENTO Velocidad por hora	NUBES Clase	NUBES Cantidad	NUBES Dirección
	m.m	Grados	Grados	m.m		K.			
Acapulco	757.0	27	24	—	—	—	Ci. St.	0.4	
C. Lerdo	667 4	24	18	—	N.	4	St. Cu.	0.4	N
C. Porfirio Díaz	740.6	28	26	—	—	—	—		
C Victoria	733.0	25	23	—	N.	4	Al. St.	0.1	
Chihuahua	—	—	—	—	—	—	—		
Durango	—	—	—	—	E.	4	—		
Frontera	759 0	27	25	5.2	—	—	—		
Guadalajara	635.0	17	17	10 8	—	—	St. Cu.	0.4	
Guaymas	760.0	31	25	—	—	—	Ci. Cu.	0.2	
Iguala	698.6	18	18	38.4	N.	4	—		
Jalapa	653.2	17	15	1.6	E.	4	Ci. Cu.	0.8	
Manzanillo	761.6	25	23	—	—	—	Al. St.	0.2	
Matamoros, Tam	759 0	25	23	—	—	—	—		
Mazatlán	750.0	25	23	10.8	W.	12	Nim.	0.6	
México	584.1	14	13	—	N. E.	4	St. Cu.	0.4	
Monterrey	714.8	24	23	—	—	—	Al. Cu.	0.8	N. E.
Morelia	609.6	15	14	—	S.	8	Ci. St.	0.2	
Nogales	663.6	22	21	—	W.	4	—		
Oaxaca	635.4	17	15	0.4	N. E	32	St. Cu.	0.8	W
Progreso	760.6	27	25	—	S.	4	St. Cu.	0.8	N
Salina Cruz	759.8	26	24	—	S. E.	4	St.	0.8	S.
San Luis Potosí	608.4	13	12	—	—	—	Ci. St.	0.4	S. E
Tampico	762.0	27	27	—	—	—	—		
Tapachula	744.0	25	23	3.6	—	—	Al. St.	0.8	N.
Veracruz	758.6	26	24	—	—	—	Al. St.	0.6	
Zacatecas	575.2	13	13	—	—	—	—		
C. Guzmán	—	—	—	—	—	—	—		
Chihuahua	—	—	—	—	—	—	—		
Guanajuato	602.0	17	15	—	—	—	St. Cu.	0 6	S. E.
León	617.4	15	14	0.4	—	—	Ci. St.	0.8	E.
Querétaro	615.2	17	15	22.4	S. E.	4	St. Cu.	0.6	S E
Saltillo	—	—	—	—	—	—	—		
Toluca	557 6	12	11	0.4	W.	4	Ci. St.	0.2	

15°

H. Herrera y A. C. Altenstein Construyeron

AUG 28 1901

AGOSTO 22 DE 1901.

REPUBLICA MEXICANA

Secretaría de Comunicaciones y Obras Públicas

DIRECCION GENERAL DE TELEGRAFOS FEDERALES

CARTA DEL TIEMPO

1°—Las observaciones se recogen simultáneamente á las 6 23 a. m. de México (8 a. m. del meridiano 75° W de Greenwich). Las presiones y las temperaturas están reducidas al nivel del mar.

2°—Las líneas continuas pasan por los puntos de igual presión. Las líneas puntuadas por los de igual temperatura.

3°—Signos que indican el estado del tiempo: *claro* ○ ; *nublado en parte* ◐ ; *nublado* ● ; *lluvia* Ⓡ ; *nieve* ✳ ; *tempestad* ↯ ; *relámpagos difusos en el rumbo que ocupa el signo* ↯. Las flechas indican la dirección del viento.

Signos convencionales que indican la velocidad del viento: calma ○ ; velocidad hasta de 14 kilómetros por hora ○→ ; velocidad de 14 á 42 kilómetros por hora ○→ ; velocidad de 42 á 72 kilómetros por hora ○→ ; velocidad de 72 kilómetros por hora en adelante ○→

4°—El sombreado indica las regiones donde ha llovido ó nevado en las 24 horas transcurridas antes del momento de la observación.

5°—La letra T indica que en la población á que se refiere, se sintió temblor de tierra en las 24 horas que preceden á la observación meteorológica.

Escala: 1:10.000.000

85° 80°

ESTADO DEL TIEMPO EN LA REPUBLICA

OFICINAS	Barómetro reducido á 0°	Termómetro seco	Termómetro húmedo	Lluvia en 24 horas	VIENTO		NUBES		
					Dirección	Velocidad por hora	Clase	Cantidad	Dirección
	m.m	Grados	Grados	m.m		K.			
Acapulco	757.4	25	24	—	—	—	Ci. St.	0.1	
C. Lerdo	669.6	21	14	—	—	—	St. Cu.	0.8	
C. Porfirio Díaz	743.8	25	24	—	—	—	—		
C. Victoria	735.2	26	18	—	E.	4	Al. St.	0.4	
Chihuahua	648.2	21	19	2.8	—	—	Ci. Cu.	0.6	
Durango	—	—	—	—	—	—	—		
Frontera	759.8	27	24	—	E.	4	Al. St.	0.4	
Guadalajara	635.2	17	17	12.0	—	—	St. Cu.	0.4	
Guaymas	—	—	—	—	—	—	—		
Iguala	702.2	20	18	39.6	—	—	Ci. Cu.	0.2	
Jalapa	650.4	17	15	3.6	N.	4	—		
Manzanillo	762.4	25	24	0.8	N.	4	Al. St.	0.8	
Matamoros, Tam	761.2	25	24	—	—	—	Ci. St.	0.4	
Mazatlán	758.4	27	25	4.0	S.	8	St. Cu.	0.6	S.
México	585.9	13	12	—	—	—	Cu. Nim.	0.4	
Monterrey	716.8	24	22	—	S. W.	4	St. Cu.	0.8	
Morelia	610.8	16	15	0.8	—	—	St. Cu.	0.8	
Nogales	—	—	—	—	—	—	—		
Oaxaca	636.8	16	15	0.4	—	—	Al. St.	0.4	
Progreso	761.6	26	26	5.2	E.	36	Cu. Nim.	0.6	E.
Salina Cruz	759.2	25	23	—	N.	8	Al. Cu.	0.8	N
San Luis Potosí	608.0	22	17	—	—	—	Nim.	0.4	
Tampico	764.0	28	28	—	N.	4	St. Cu.	0.1	N.
Tapachula	745.2	25	23	—	N.	4	Al. St.	0.2	N.
Veracruz	760.0	25	24	3.2	N.	4	Nim.	0.8	
Zacatecas	574.4	14	13	—	—	—	Al. St.	0.1	
C. Guzmán	637.8	19	17	10.8	W.	4	Al. St.	0.8	
Chihuahua	—	—	—	—	—	—	—		
Guanajuato	—	—	—	—	—	—	—		
León	613.2	16	14	—	—	—	St. Cu.	0.8	E.
Querétaro	616.6	17	15	—	E.	4	St. Cu.	0.2	E
Saltillo	—	—	—	—	—	—	—		
Toluca	558 6	11	9	2.8	W.	4	Ci. St.	0.2	

M. Moreno y A. C. Arellano Construyeron

AUG 29 1901
Weather Bureau

AGOSTO 23 DE 1901.

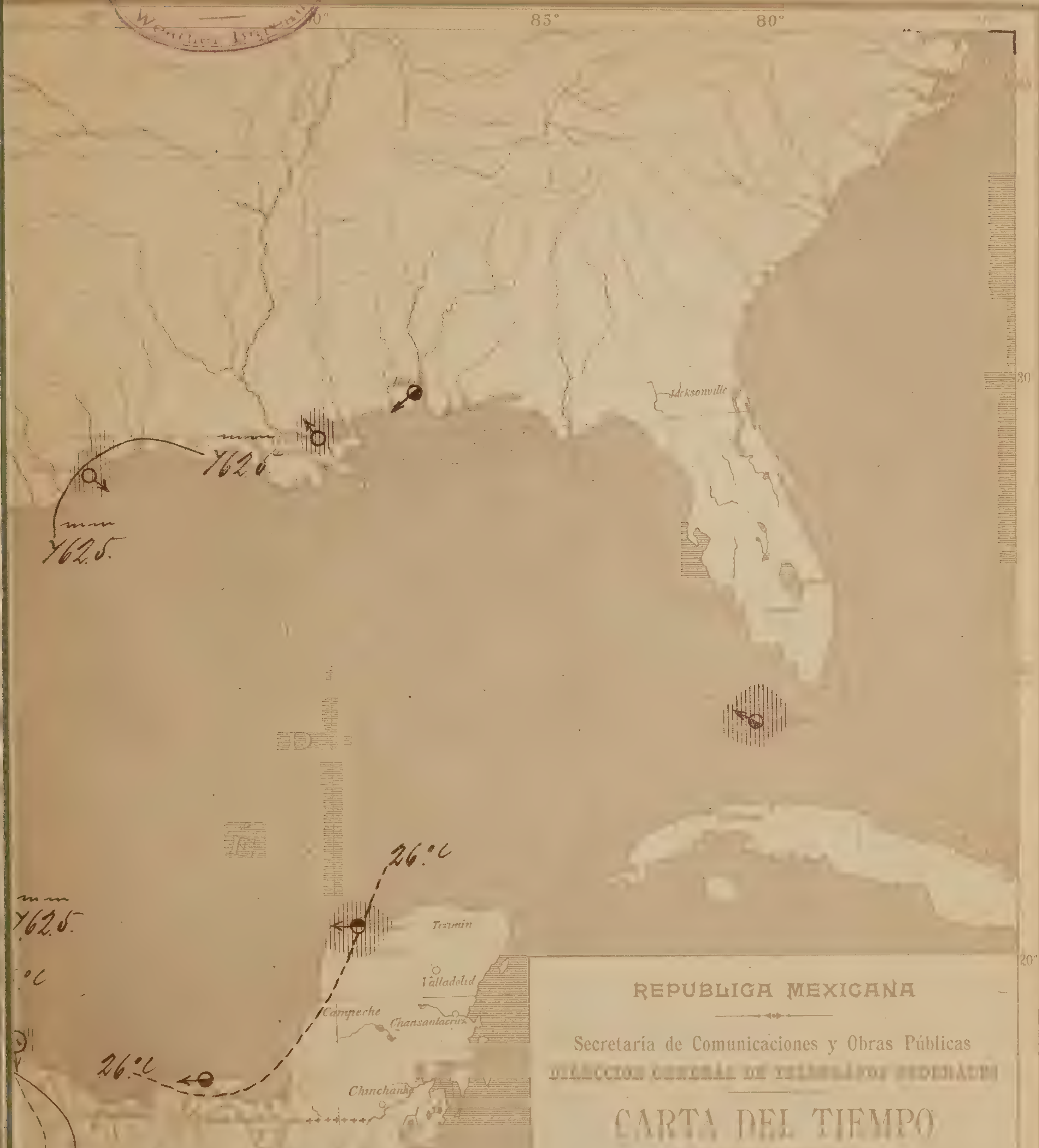

REPUBLICA MEXICANA

Secretaría de Comunicaciones y Obras Públicas

DIRECCIÓN GENERAL DE TELÉGRAFOS FEDERALES

CARTA DEL TIEMPO

NOTAS Y SIGNOS CONVENCIONALES

1ª—Las observaciones se recogen simultáneamente á las 6 23 a. m. de México (8 a. m. del meridiano 75° W de Greenwich). Las presiones y las temperaturas están reducidas al nivel del mar.

2ª—Las líneas continuas pasan por los puntos de igual presión. Las líneas puntuadas por los de igual temperatura.

3ª—Signos que indican el estado del tiempo: *claro* ○ ; *nublado en parte* ; *nublado* ● ; *lluvia* Ⓛ ; *nieve* ; *tempestad* ; *relámpagos difusos en el rumbo que ocupa el signo*. Las flechas indican la dirección del viento.

Signos convencionales que indican la velocidad del viento: calma ○ ; velocidad hasta de 14 kilómetros por hora ; velocidad de 14 á 42 kilómetros por hora ; velocidad de 42 á 72 kilómetros por hora ; velocidad de 72 kilómetros por hora en adelante.

4ª—El sombreado indica las regiones donde ha llovido ó nevado en las 24 horas transcurridas antes del momento de la observación.

5ª—La letra T indica que en la población á que se refiere, se sintió temblor de tierra en las 24 horas que preceden á la observación meteorológica.

Escala: 1:10.000.000

ESTADO DEL TIEMPO EN LA REPUBLICA

OFICINAS	Barómetro reducido á 0°	Termómetro seco	Termómetro húmedo	Lluvia en 24 horas	VIENTO		NUBES		
					Dirección	Velocidad por hora	Clase	Cantidad	Dirección
	m.m	Grados	Grados	m.m		K.			
Acapulco	757.4	27	26	—	——	—	——		
C. Lerdo	670.8	21	11	—	——	—	——		
C. Porfirio Díaz	744.6	26	24	—	S.	4	——		
C. Victoria	736 8	22	20	0.8	N. W.	4	——		
Chihuahua	649.4	21	18	—	N.	4	——		
Durango	——	—	—	—	——	—	——		
Frontera	761.6	27	24	—	——	—	——		
Guadalajara	636.4	16	15	—	——	—	Ci. Cu.	0.2	
Guaymas	760 2	30	24	—	——	—	Al. St.	0.2	
Iguala	700.4	19	17	4 0	——	—	Ci. Cu.	0.8	
Jalapa	650.4	16	15	4 8	N.	4	Nim.	0.8	
Manzanillo	763.4	25	23	—	N. E.	4	Al. Cu.	0.6	
Matamoros, Tam	762.4	23	21	2.0	N.	4	Ci. St.	0.4	N.
Mazatlán	——	—	—	—	——	—	——		
México	586.4	11	10	1 0	N. W.	8	St. Cu.	0.6	N.
Monterrey	717.8	24	22	1.6	W.	4	Al. St.	0.4	W.
Morelia	611.6	14	13	3.2	——	—	Ci. St.	0.2	
Nogales	666.2	24	20	—	S.	4	St. Cu.	0.2	S.
Oaxaca	637.8	15	14	0.8	W.	8	St. Cu.	0.4	
Progreso	762.2	26	23	—	N.	36	Ci. Cu.	0.8	N.
Salina Cruz	759.8	25	23	—	N.	8	——		
San Luis Potosí	608.4	19	15	—	——	—	Ci. St.	0.4	
Tampico	764.0	27	27	2.4	——	—	St. Cu.	0.2	N. E.
Tapachula	744.0	23	22	3.6	——	—	Al. Cu.	0.8	S. E.
Veracruz	761.4	26	24	3.6	——	—	Nim.	0.8	
Zacatecas	577.4	12	10	0.8	N. w.	4	St. Cu.	0.6	N. E.
C. Guzmán	638.8	18	17	—	N. E.	4	St. Cu.	0.6	
Chihuahua	——	—	—	—	——	—	——		
Guanajuato	——	—	—	—	——	—	——		
León	619.2	17	13	—	S. W.	4	Ci. St.	0.8	S E.
Querétaro	617.0	16	9	—	E.	4	St. Cu.	0.4	E.
Saltillo	——	—	—	—	——	—	——		
Toluca	559 2	9	8	—	W.	4	Cl. St.	0.1	

M. Moreno y A. C. Bastian Construyeron.

AGOSTO 24 DE 1901.

REPUBLICA MEXICANA

Secretaría de Comunicaciones y Obras Públicas

DIRECCION GENERAL DE TELEGRAFOS FEDERALES

CARTA DEL TIEMPO

1ª—Las observaciones se recogen simultáneamente á las 6 23 a. m. de México (8 a. m. del meridiano 75° W de Greenwich). Las presiones y las temperaturas están reducidas al nivel del mar.

2ª—Las líneas continuas pasan por los puntos de igual presión. Las líneas puntuádas por los de igual temperatura.

3ª—Signos que indican el estado del tiempo: *claro* ○ ; *nublado en parte* ◐ ; *nublado* ● ; *lluvia* ⊕ ; *nieve* ⚹ ; *tempestad* ⚡ ; *relámpagos difusos en el rumbo que ocupa el signo* ⚡ . Las flechas indican la dirección del viento.

Signos convencionales que indican la velocidad del viento: calma ○ ; velocidad hasta de 14 kilómetros por hora ○→; velocidad de 14 á 42 kilómetros por hora ○→; velocidad de 42 á 72 kilómetros por hora ○→; velocidad de 72 kilómetros por hora en adelante ○→ .

4ª—El sombreado indica las regiones donde ha llovido ó nevado en las 24 horas transcurridas antes del momento de la observación.

5ª—La letra T indica que en la población á que se refiere, se sintió temblor de tierra en las 24 horas que preceden á la observación meteorológica.

Escala: 1:10.000.000

M. Moreno Dibujo. E. Espinosa Grau

ESTADO DEL TIEMPO EN LA REPUBLICA

OFICINAS	Barómetro reducido á 0°	Termómetro seco	Termómetro húmedo	Lluvia en 24 horas	VIENTO Dirección	VIENTO Velocidad por hora	NUBES Clase	NUBES Cantidad	NUBES Dirección
	m.m	Grados	Grados	m.m		K.			
Acapulco	756 2	25	24	7 2	—	—	Ci. St.	0.6	
C. Lerdo	671.0	22	14	—	—	—	—		
C. Porfirio Díaz	744.8	27	25	—	E.	4	—		
C. Victoria	736 8	23	21	1.2	W.	4	Al. Cu.	0.4	
Chihuahua	647.4	22	17	—	—	—	—		
Durango	—	—	—	—	—	—	—		
Frontera	760 8	27	24	14.0	—	—	Ci. Cu.	0.6	S.
Guadalajara	638.0	17	15	2.8	—	—	—		
Guaymas	760.0	31	25	—	—	—	—		
Iguala	700.4	20	17	—	—	—	—		
Jalapa	650.8	17	16	9.6	—	—	Nim.	0.8	
Manzanillo	763.4	26	23	—	E.	4	St. Cu.	0.8	
Matamoros, Tam	762.8	25	24	—	—	—	Ci. St.	0.4	
Mazatlán	759.0	26	24	2.0	S.	8	Cu. Nim.	0.8	S.
México	586.7	13	11	1 4	N. W.	8	Cu. Nim.	1.0	
Monterrey	719.0	25	23	0.4	W.	4	St. Cu.	0.2	W.
Morelia	611.0	15	14	—	—	—	Ci. Cu.	0.4	
Nogales	666.4	23	20	—	—	—	—		
Oaxaca	636.6	16	14	—	—	—	Nim.	0.8	
Progreso	762.8	26	27	—	E.	20	St. Cu.	0.8	E
Salina Cruz	760.8	26	24	—	N.	4	—		
San Luis Potosí	608.4	19	15	—	—	—	Al. St.	0.4	
Tampico	765.0	25	25	1.2	—	—	—		
Tapachula	745.8	24	22	—	—	—	Al. St.	0.6	S.
Veracruz	761.6	24	23	2.4	W.	4	St. Cu.	0.8	
Zacatecas	577.4	12	11	0.4	S. E.	4	Ci. St.	0.8	S. E.
C. Guzmán	639.2	17	17	22.8	N.	4	Ci. St.	0.4	
Chihuahua	—	—	—	—	—	—	—		
Guanajuato	604.0	16	13	—	E.	4	St.	0.8	N. E.
Leon	619.6	15	13	—	S. W.	4	Ci. St.	0.2	S. E
Querétaro	—	—	—	—	—	—	—		
Saltillo	—	—	—	—	—	—	—		
Toluca	559 6	12	9	—	—	—	Ci. St.	0.8	

Aristain. Construyeron.

LIBRARY
SEP 3 1901
Weather Bureau.

AGOSTO 25 DE 1901.

DIRECCION GENERAL DE TELEGRAFOS FEDERALES

CARTA DEL TIEMPO

NOTAS Y SIGNOS CONVENCIONALES

1ª—Las observaciones se recogen simultáneamente á las 6 23 a. m de México (8 a. m. del meridiano 75° W de Greenwich). Las presiones y las temperaturas están reducidas al nivel del mar.

2ª—Las líneas continuas pasan por los puntos de igual presión. Las líneas puntuadas por los de igual temperatura.

3ª—Signos que indican el estado del tiempo: *claro* ○ , *nublado en parte* ; *nublado* ● ; *lluvia* ⊕ ; *nieve* ⌭ , *tempestad* ⚡ ; *relámpagos difusos en el rumbo que ocupa el signo* ⚡ . Las flechas indican la dirección del viento.

Signos convencionales que indican la velocidad del viento: calma ○ ; velocidad hasta de 14 kilómetros por hora ○→; velocidad de 14 á 42 kilómetros por hora ○→; velocidad de 42 á 72 kilómetros por hora ; velocidad de 72 kilómetros por hora en adelante ⚡○→

4ª—El sombreado indica las regiones donde ha llovido ó nevado en las 24 horas transcurridas antes del momento de la observación.

5ª—La letra T indica que en la población á que se refiere, se sintió temblor de tierra en las 24 horas que preceden á la observación meteorológica.

Escala: 1:10.000.000

80

ESTADO DEL TIEMPO EN LA REPUBLICA

OFICINAS	Barómetro reducido á 0°	Termómetro seco	Termómetro húmedo	Lluvia en 24 horas	VIENTO		NUBES		
					Dirección	Velocidad por hora	Clase	Cantidad	Dirección
	m.m	Grados	Grados	m.m		K.			
Acapulco	757.6	25	24	—	—	—	—		
C. Lerdo	670 2	20	12	—	—	—	—		
C. Porfirio Díaz	743.6	26	24	—	—	—	—		
C. Victoria	736.4	22	20	12.0	N.	4	Cu. Nim.	0.2	
Chihuahua	648.6	22	18	—	—	—	—		
Durango	—	—	—	—	—	—	—		
Frontera	—	—	—	—	—	—	—		
Guadalajara	656.8	18	16	0.4	—	—	—		
Guaymas	751 9	31	25	—	—	—	Ci. Cu.	0.8	
Iguala	—	—	—	—	—	—	—		
Jalapa	651.2	16	15	2.0	—	—	Ci. St.	0.8	
Manzanillo	763.6	24	22	—	E.	4	Al. St.	0.6	
Matamoros, Tam	762 4	26	24	—	—	—	—		
Mazatlán	758.2	26	24	—	—	—	Ci. Cu.	0.4	
México	586.4	11	10	—	—	—	Nim.	0.6	
Monterrey	718.4	23	21	0.8	—	—	Ci. St.	0.1	N. W.
Morelia	611.0	10	15	—	E.	4	St. Cu.	0.8	
Nogales	666 4	23	20	—	—	—	—		
Oaxaca	636 6	16	14	—	—	—	Al. Cu.	0.1	
Progreso	—	—	—	—	—	—	—		
Salina Cruz	761.6	25	24	—	N.	8	Al. Cu.	0.6	N
San Luis Potosí	698 2	18	12	—	—	—	—		
Tampico	764 6	24	24	12.0	—	—	St. Cu.	0.2	E.
Tapachula	744.8	25	23	1.2	N. W.	4	Cu. Nim.	0.8	N. W
Veracruz	761.4	24	23	1.2	—	—	Al. Cu.	0.8	
Zacatecas	574.6	12	12	—	E.	4	—		
C. Guzmán	—	—	—	—	—	—	—		
Chihuahua	—	—	—	—	—	—	—		
Guanajuato	—	—	—	—	—	—	—		
León	618.8	15	13	—	—	—	St. Cu.	0.8	S. E
Querétaro	—	—	—	—	—	—	—		
Saltillo	—	—	—	—	—	—	—		
Toluca	559.2	11	10	—	N. E.	4	Ci. Cu.	0.8	

H. Moreno y A. C. Alcalain. Const

LIBRARY
SEP 3 1901
Weather Bureau.

AGOSTO 26 DE 1901.

REPUBLICA [illegible]

Secretaría de Comunicaciones y Obras Públicas

DIRECCION GENERAL DE TELEGRAFOS FEDERALES

CARTA DEL TIEMPO

NOTAS Y SIGNOS CONVENCIONALES

1ª—Las observaciones se recogen simultáneamente á las 6 23 a. m. de México (8 a. m. del meridiano 75° W de Greenwich). Las presiones las temperaturas están reducidas al nivel del mar.

2ª—Las líneas continuas pasan por los puntos de igual presión. Las líneas puntuadas por los de igual temperatura.

3ª—Signos que indican el estado del tiempo: *claro* ○ ; *nublado en parte* ◑ ; *nublado* ● ; *lluvia* ⓡ ; *nieve* ⛆ ; *tempestad* ⚡ ; *relámpagos difusos en el rumbo que ocupa el signo* ⚡. Las flechas indican la dirección del viento.

Signos convencionales que indican la velocidad del viento: calma ○ ; velocidad hasta de 14 kilómetros por hora ○→; velocidad de 14 á 42 kilómetros por hora ○→; velocidad de 42 á 72 kilómetros por hora ○→; velocidad de 72 kilómetros por hora en adelante ○→

4ª—El sombreado indica las regiones donde ha llovido ó nevado en las 24 horas transcurridas antes del momento de la observación.

5ª—La letra T indica que en la población á que se refiere, se sintió temblor de tierra en las 24 horas que preceden á la observación meteorológica.

Escala: 1:10.000.000

80°

M. Moreno Urbina E. Espinosa Latorre

ESTADO DEL TIEMPO EN LA REPUBLICA

OFICINAS	Barómetro reducido á 0°	Termómetro seco	Termómetro húmedo	Lluvia en 24 horas	VIENTO		NUBES		
					Dirección	Velocidad por hora	Clase	Cantidad	Dirección
	m.m	Grados	Grados	m.m		K.			
Acapulco	—	—	—	—	—	—	—		
C. Lerdo	668.2	22	17	—	—	—	—		
C. Porfirio Díaz	740.4	25	24	—	—	—	—		
C Victoria	733.8	23	21	—	E.	4	—		
Chihuahua	646.4	22	18	—	—	—	—		
Durango	—	—	—	—	—	—	—		
Frontera	—	—	—	—	—	—	—		
Guadalajara	636.8	15	14	14.4	—	—	St. Cu.	0.6	
Guaymas	759.0	31	25	—	—	—	Al. St.	0.2	
Iguala	702.0	20	18	4.0	—	—	Ci. St.	0.6	
Jalapa	650.6	16	15	5.2	N.	4	Al. St.	0.4	
Manzanillo	762.8	25	24	—	S E.	4	St. Cu.	0.4	
Matamoros, Tam	759.8	25	25	—	—	—	—		
Mazatlán	757.0	25	23	5.2	—	—	St. Cu.	0.8	
México	585.9	11	10	10.4	—	—	Cu. Nim.	0.6	N.
Monterrey	715.0	23	21	—	S. W.	4	—		
Morelia	610.6	15	14	3.2	—	—	St. Cu.	0.8	
Nogales	664.2	25	20	—	—	—	Ci. Cu.	0.2	
Oaxaca	635.6	16	14	0.4	—	—	Nim.	0.8	
Progreso	—	—	—	—	—	—	—		
Salina Cruz	759.8	25	23	—	N.	4	Al. Cu.	0.8	N.
San Luis Potosí	608 6	15	14	—	—	—	—		
Tampico	763.4	26	25	—	—	—	—		
Tapachula	745.4	25	22	30.4	—	—	Al. Cu.	0.6	N. E.
Veracruz	760.2	25	25	1.6	—	—	Nim.	0.8	
Zacatecas	576.0	15	12	—	—	—	—		
C. Guzmán	687.6	18	17	—	N.	4	Al. Cu.	0.8	
Chihuahua	—	—	—	—	—	—	—		
Guanajuato	602.6	15	12	—	—	—	Al. Cu.	0.2	
León	617.8	15	13	—	—	—	Ci. St.	0.8	E.
Querétaro	616.0	16	13	—	E.	4	St. Cu.	0.2	S. E
Saltillo	—	—	—	—	—	—	—		
Toluca	558 4	11	10	1.6	W.	4	St. Cu.	0.8	

SEP 3 1901
Weather Bureau.

AGOSTO 27 DE 1901.

REPUBLICA MEXICANA

Secretaría de Comunicaciones y Obras Públicas

DIRECCION GENERAL DE TELEGRAFOS FEDERALES

CARTA DEL TIEMPO

NOTAS Y SIGNOS CONVENCIONALES

Escala 1:10,000,000

ESTADO DEL TIEMPO EN LA REPUBLICA

OFICINAS	Barómetro reducido á 0°	Termómetro seco	Termómetro húmedo	Lluvia en 24 horas	VIENTO		NUBES		
					Dirección	Velocidad por hora	Clase	Cantidad	Dirección
	m.m	Grados	Grados	m.m		K.			
Acapulco	756.0	26	25	—	—	—	Ci. St.	0.6	
C. Lerdo	667.6	21	12	—	—	—	—		
C. Porfirio Diaz	740.4	26	24	—	S. E.	4	—		
C. Victoria	732.6	24	18	—	E.	4	—		
Chihuahua	645.8	23	18	—	N. E.	4	St. Cu.	0.4	
Durango	—	—	—	—	—	—	—		
Frontera	759.8	26	23	—	—	—	Al. St.	0.4	
Guadalajara	638.0	19	17	—	—	—	St. Cu.	0.6	
Guaymas	759.0	25	25	—	—	—	Al. St.	0.2	
Iguala	—	—	—	—	—	—	—		
Jalapa	649.8	16	15	0.4	N. E.	4	—		
Manzanillo	764.6	24	22	—	W.	4	St. Cu.	0.6	E.
Matamoros, Tam	759 8	26	25	—	S. E.	4	—		
Mazatlán	758.0	27	25	—	—	—	Ci. St.	0.1	
México	586.7	12	10	—	N. W.	12	Cu.	0.2	
Monterrey	713 8	26	24	—	S. E.	4	St. Cu.	0.2	N. W
Morelia	610.4	16	15	10.4	—	—	St. Cu.	0.6	
Nogales	664.2	25	21	8.4	—	—	Nim.	0.8	
Oaxaca	636.8	17	15	0.4	—	—	Al. Cu.	0.8	
Progreso	761.6	27	25	—	E.	8	Ci. Cu.	0.4	E
Salina Cruz	760.4	25	24	—	N.	4	—		
San Luis Potosí	608 2	13	12	—	—	—	St. Cu.	0.8	
Tampico	762.6	26	24	—	E.	4	—		
Tapachula	745.6	23	21	2.0	N.	4	St. Cu.	0.3	N. W
Veracruz	760.8	25	23	—	—	—	St.	0.2	
Zacatecas	574.2	14	13	—	—	—	St. Cu.	0.1	
C. Guzmán	688.2	17	16	1.2	—	—	St. Cu.	0.8	
Chihuahua	—	—	—	—	—	—	—		
Guanajuato	602.8	13	13	—	—	—	Ci. St.	0.4	
León	617.8	13	12	—	—	—	Ci. St.	0.6	W.
Querétaro	616.0	16	13	—	E.	4	Ci. St.	0.1	E
Saltillo	—	—	—	—	—	—	—		
Toluca	558 6	10	10	0.4	S.	4	St. Cu.	0.8	

M. Moreno y A.C. Anderson. Construyeron...

SEP 3 1901
Weather Bureau.

AGOSTO 28 DE 1901.

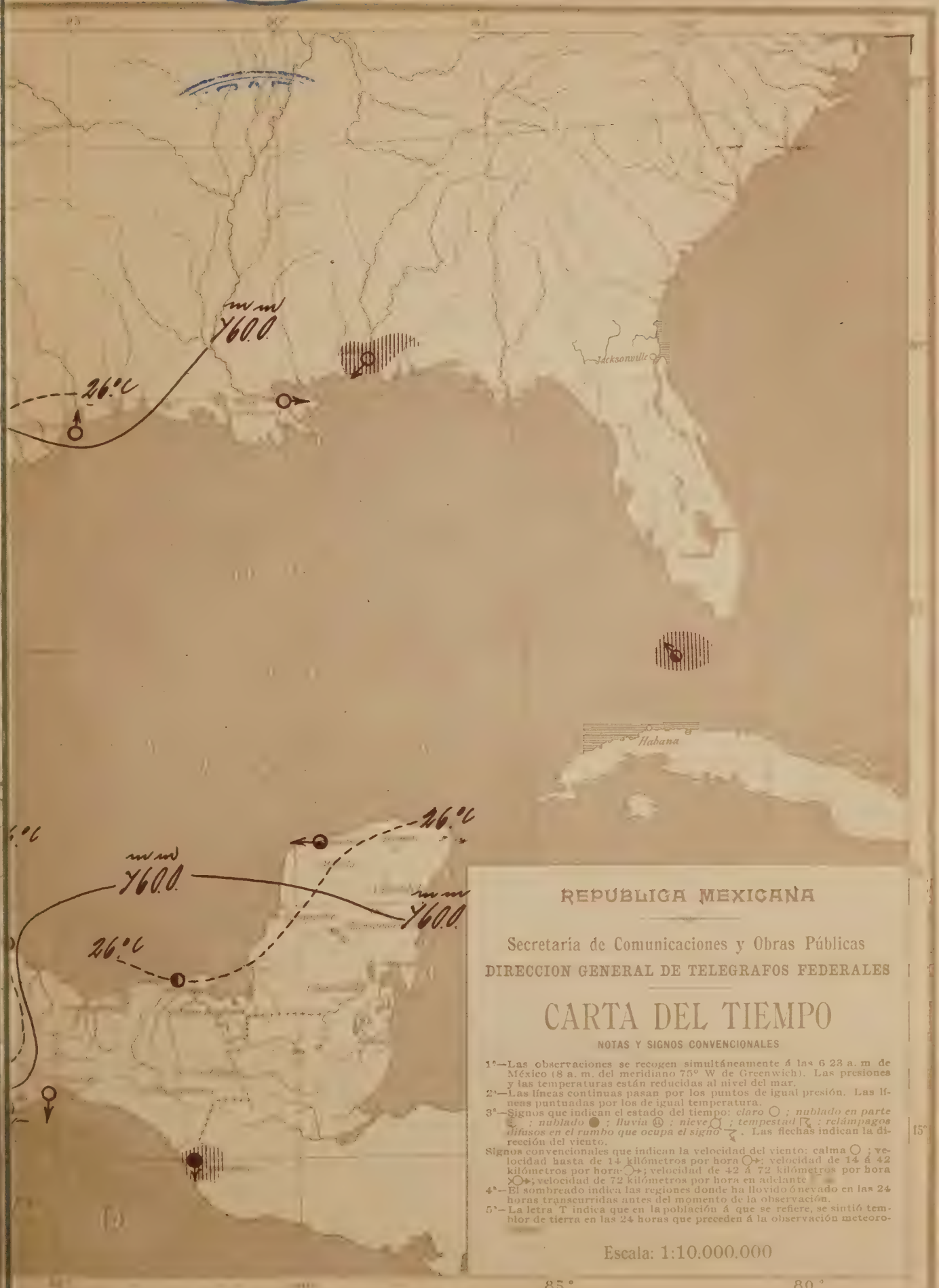

REPUBLICA MEXICANA

Secretaría de Comunicaciones y Obras Públicas

DIRECCION GENERAL DE TELEGRAFOS FEDERALES

CARTA DEL TIEMPO

NOTAS Y SIGNOS CONVENCIONALES

1ª—Las observaciones se recogen simultáneamente á las 6 23 a. m de México (8 a. m. del meridiano 75° W de Greenwich). Las presiones y las temperaturas están reducidas al nivel del mar.

2ª—Las líneas continuas pasan por los puntos de igual presión. Las líneas puntuadas por los de igual temperatura.

3ª—Signos que indican el estado del tiempo: *claro* ○ ; *nublado en parte* ◔ ; *nublado* ● ; *lluvia* ⓛ ; *nieve* ⛆ ; *tempestad* ↯ ; *relámpagos difusos en el rumbo que ocupa el signo* ↯ . Las flechas indican la dirección del viento.

Signos convencionales que indican la velocidad del viento: calma ○ ; velocidad hasta de 14 kilómetros por hora ○→ ; velocidad de 14 á 42 kilómetros por hora ○→ ; velocidad de 42 á 72 kilómetros por hora ○→ ; velocidad de 72 kilómetros por hora en adelante ○→

4ª—El sombreado indica las regiones donde ha llovido ó nevado en las 24 horas transcurridas antes del momento de la observación.

5ª—La letra T indica que en la población á que se refiere, se sintió temblor de tierra en las 24 horas que preceden á la observación meteoro-

Escala: 1:10.000.000

15°

N. Moreno dibujo E. Espinosa grabado

ESTADO DEL TIEMPO EN LA REPUBLICA

OFICINAS	Barómetro reducido á 0°	Termómetro seco	Termómetro húmedo	Lluvia en 24 horas	VIENTO		NUBES		
					Dirección	Velocidad por hora	Clase	Cantidad	Dirección
	m.m	Grados	Grados	m.m		K.			
Acapulco	757.2	27	25	—	—	—	—		
C. Lerdo	668.6	21	12	—	—	—	—		
C. Porfirio Díaz	741.2	26	24	—	—	—	—		
C. Victoria	734.2	22	20	—	N.	4	—		
Chihuahua	642.0	22	16	—	—	—	Ci. St.	0.2	
Durango	—	—	—	—	—	—	—		
Frontera	760.4	26	23	0.8	—	—	Ci. Cu.	0.4	
Guadalajara	636.8	18	17	—	—	—	Ci. St.	0.6	
Guaymas	760.0	32	26	—	—	—	Ci. Cu.	0.2	
Iguala	698.6	20	18	18.2	—	—	St. Cu.	0.8	
Jalapa	650.6	17	17	3.2	—	—	—		
Manzanillo	763.8	26	24	0.4	N.	4	Al. St.	0.6	
Matamoros, Tam	760.4	27	25	—	S. E.	4	—		
Mazatlán	758.2	28	26	—	—	—	Nim.	0.8	
México	585.8	13	12	—	—	—	St. Cu.	0.4	
Monterrey	—	—	—	—	—	—	—		
Morelia	611.0	15	14	—	—	—	St. Cu.	0.4	
Nogales	665.4	26	20	—	—	—	Ci. Cu.	0.2	
Oaxaca	637.2	16	15	—	—	—	Cu. Nim.	0.2	
Progreso	762.4	25	24	10.4	S.	48	Cu. Nim.	0.8	S.
Salina Cruz	761.2	25	23	3.2	—	—	St. Cu.	0.8	
San Luis Potosí	609.6	14	13	—	—	—	—		
Tampico	762.8	27	27	—	—	—	Ci. Cu.	0.1	
Tapachula	746.6	23	22	39.6	N. W.	4	Al. St.	0.8	N. W.
Veracruz	760.2	26	24	—	S.	4	Ci. St.	0.6	
Zacatecas	577.0	15	13	—	—	—	Al. St.	0.4	
C. Guzmán	638.8	18	16	—	—	—	—		
Chihuahua	—	—	—	—	—	—	—		
Guanajuato	—	—	—	—	—	—	—		
León	—	—	—	—	—	—	—		
Querétaro	—	—	—	—	—	—	—		
Saltillo	—	—	—	—	—	—	—		
Toluca	559.2	11	10	1.6	N. W.	4	Ci. St.	0.1	

M. Moreno y A. C. Anslam Construyeron.

LIBRARY
SEP 4 1901
Weather Bureau.

AGOSTO 29 DE 1901.

REPUBLICA MEXICANA

Secretaría de Comunicaciones y Obras Públicas

DIRECCION GENERAL DE TELEGRAFOS FEDERALES

CARTA DEL TIEMPO

NOTAS Y SIGNOS CONVENCIONALES

1ª—Las observaciones se recogen simultáneamente á las 6 23 a. m. de México (8 a. m. del meridiano 75° W de Greenwich). Las presiones y las temperaturas están reducidas al nivel del mar.

2ª—Las líneas continuas pasan por los puntos de igual presión. Las líneas puntuadas por los de igual temperatura.

3ª—Signos que indican el estado del tiempo: *claro* ○ ; *nublado en parte* ◔ ; *nublado* ● ; *lluvia* ⓡ ; *nieve* ⛆ ; *tempestad* ↯ ; *relámpagos difusos en el rumbo que ocupa el signo* ↯ . Las flechas indican la dirección del viento.

Signos convencionales que indican la velocidad del viento: calma ○ ; velocidad hasta de 14 kilómetros por hora ○→ ; velocidad de 14 á 42 kilómetros por hora ○→ ; velocidad de 42 á 72 kilómetros por hora ○→ ; velocidad de 72 kilómetros por hora en adelante ○→

4ª—El sombreado indica las regiones donde ha llovido ó nevado en las 24 horas transcurridas antes del momento de la observación.

5ª—La letra T indica que en la población á que se refiere, se sintió temblor de tierra en las 24 horas que preceden á la observación meteorológica.

Escala: 1:10.000.000

M. Moreno Litógrafo E. Espinosa Grabador

ESTADO DEL TIEMPO EN LA REPUBLICA

OFICINAS	Barómetro reducido á 0°	Termómetro seco	Termómetro húmedo	Lluvia en 24 horas	VIENTO		NUBES		
					Dirección	Velocidad por hora	Clase	Cantidad	Dirección
	m.m	Grados	Grados	m.m		K.			
Acapulco	757.6	25	24	—	—	—	—		
C. Lerdo	668.2	20	14	—	—	—	—		
C. Porfirio Diaz	740.4	27	26	—	—	—	—		
C. Victoria	733.6	23	21	—	N.	4	—		
Chihuahua	647.0	21	17	—	W.	4	—		
Durango	—	—	—	—	—	—	—		
Frontera	759.8	26	25	19 6	E.	4	Al. St.	0.8	
Guadalajara	636.0	17	17	—	—	—	St. Cu.	0.8	
Guaymas	760 0	32	26	—	—	—	—		
Iguala	698.6	18	18	38.4	—	—	—		
Jalapa	650.0	17	16	3.6	N.	4	Ci. St.	0.8	
Manzanillo	763.4	25	24	1 6	E.	4	Al. St.	0.8	
Matamoros, Tam	760 0	26	24	—	E.	4	—		
Mazatlán	758 0	26	24	10.4	—	—	Nim.	0.8	
México	585.9	14	12	—	—	—	Ci	0.6	
Monterrey	715.6	25	23	—	—	—	Ci. St.	0.1	N. E.
Morelia	610.4	16	13	—	—	—	Ci. Cu.	0.6	
Nogales	—	—	—	—	—	—	—		
Oaxaca	636.8	16	15	—	—	—	St. Cu.	0.8	
Progreso	761.2	25	23	10.8	S. E.	20	Nim.	0.8	S. E
Salina Cruz	760.2	26	24	2.4	N.	8	—		
San Luis Potosí	606 0	16	15	—	W.	4	Ci. Cu.	0.4	W.
Tampico	763.2	27	27	—	—	—	Ci. St.	0.2	
Tapachula	745.4	25	23	30.8	—	—	Al. St.	0.6	S. E.
Veracruz	769 2	25	24	—	—	—	Al. St.	0 8	
Zacatecas	576 2	13	12	—	—	—	—		
C. Guzmán	688.0	19	18	—	—	—	St.	0.6	
Chihuahua	—	—	—	—	—	—	—		
Guanajuato	—	—	—	—	—	—	—		
León	617.8	15	13	—	S. W.	4	Ci. St.	0.8	
Querétaro	—	—	—	—	—	—	—		
Saltillo	—	—	—	—	—	—	—		
Toluca	558 6	11	10	0.4	S.	4	St. Cu.	0.8	S. E.

115° 110°

M. Moreno y A. C. Anaya Construyeron.

LIBRARY
SEP 5 1901
Weather Bureau.

AGOSTO 30 DE 1901.

REPUBLICA MEXICANA

Secretaría de Comunicaciones y Obras Públicas

DIRECCION GENERAL DE TELEGRAFOS FEDERALES

CARTA DEL TIEMPO

1ª—Las observaciones se recogen simultáneamente á las 6 23 a. m. de México (8 a. m. del meridiano 75° W de Greenwich). Las presiones y las temperaturas están reducidas al nivel del mar.

2ª—Las líneas continuas pasan por los puntos de igual presión. Las líneas puntuadas por los de igual temperatura.

3ª—Signos que indican el estado del tiempo: *claro* ○ ; *nublado en parte* ; *nublado* ● ; *lluvia* ⊕ ; *nieve* ⚲ ; *tempestad* ⚡ ; *relámpagos difusos en el rumbo que ocupa el signo* ⚡ . Las flechas indican la dirección del viento.

Signos convencionales que indican la velocidad del viento: calma ○ ; velocidad hasta de 14 kilómetros por hora ○→; velocidad de 14 á 42 kilómetros por hora ○→; velocidad de 42 á 72 kilómetros por hora ×○→; velocidad de 72 kilómetros por hora en adelante

4ª—El sombreado indica las regiones donde ha llovido ó nevado en las 24 horas transcurridas antes del momento de la observación.

5ª—La letra T indica que en la población á que se refiere, se sintió temblor de tierra en las 24 horas que preceden á la observación meteorológica.

Escala: 1:10.000.000

M. Moreno Dibujo. F. Espinosa Grabo

ESTADO DEL TIEMPO EN LA REPUBLICA

OFICINAS	Barómetro reducido á 0°	Termómetro seco	Termómetro húmedo	Lluvia en 24 horas	VIENTO		NUBES		
					Dirección	Velocidad por hora	Clase	Cantidad	Dirección
	m.m	Grados	Grados	m.m		K.			
Acapulco	756.4	26	25	—	—	—	—		
C. Lerdo	668.4	21	15	—	—	—	—		
C. Porfirio Díaz	741.0	27	25	—	S. E.	4	Ci. St.	0.4	
C. Victoria	733.4	24	22	—	N. W.	4	—		
Chihuahua	646.2	20	14	—	—	—	—		
Durango	—	—	—	—	—	—	—		
Frontera	760.6	27	24	3.6	N. W.	4	Al. St.	0.8	
Guadalajara	637.0	17	15	—	—	—	St. Cu.	0.2	
Guaymas	760.0	32	26	—	—	—	—		
Iguala	696.6	21	19	—	—	—	—		
Jalapa	650.0	17	15	1.2	N.	4	Al. Cu.	0.6	
Manzanillo	763.6	25	24	1.2	N.	4	Cu. Nim.	0.8	N.
Matamoros, Tam	760.0	27	25	—	S. E.	4	—		
Mazatlán	758.4	26	25	10.4	—	—	Al. St.	0.8	
México	585.9	14	12	0.6	—	—	Cu. Nim.	0.8	
Monterrey	715.8	25	23	—	N. W.	4	Ci. St.	0.1	N. W.
Morelia	611.0	15	15	—	S. E.	8	St. Cu.	0.8	
Nogales	—	—	—	—	—	—	—		
Oaxaca	636.2	17	15	29.4	—	—	Ci. St.	0.4	
Progreso	761.8	25	24	12.4	S. E.	6.8	Nim.	0.8	S. E.
Salina Cruz	759.6	26	25	—	N.	4	—		
San Luis Potosí	607.6	17	15	—	N.	4	St. Cu.	0.5	
Tampico	762.6	27	27	—	—	—	Ci. St.	0.1	
Tapachula	745.0	23	21	—	—	—	Al. St.	0.4	S.
Veracruz	760.0	25	24	5.2	—	—	St. Cu.	0.8	
Zacatecas	575.2	12	10	—	—	—	Al. Cu.	0.8	
C. Guzmán	—	—	—	—	—	—	—		
Chihuahua	—	—	—	—	—	—	—		
Guanajuato	—	—	—	—	—	—	—		
León	618.2	14	11	—	—	—	Ci. St.	0.8	
Querétaro	616.6	15	13	—	E.	4	Ci. St.	0.6	E.
Saltillo	—	—	—	—	—	—	—		
Toluca	558.4	11	10	6.4	N. E.	4	Ci. Cu.	0.6	E.

M. Moreno y A. C. Anstain. Construyeron.

LIBRARY
SEP 6 1901
Weather Bureau.

AGOSTO 31 DE 1901.

REPUBLICA MEXICANA

Secretaría de Comunicaciones y Obras Públicas

DIRECCION GENERAL DE TELEGRAFOS FEDERALES

CARTA DEL TIEMPO

NOTAS Y SIGNOS CONVENCIONALES

1ª—Las observaciones se recogen simultáneamente á las 6 23 a. m. de México (8 a. m. del meridiano 75° W de Greenwich). Las presiones y las temperaturas están reducidas al nivel del mar.

2ª—Las líneas continuas pasan por los puntos de igual presión. Las líneas puntuadas por los de igual temperatura.

3ª—Signos que indican el estado del tiempo: *claro* ○ ; *nublado en parte* ◐ ; *nublado* ● ; *lluvia* ⓤ ; *nieve* ⁂ ; *tempestad* ↯ ; *relámpagos difusos en el rumbo que ocupa el signo* ↯ . Las flechas indican la dirección del viento.

Signos convencionales que indican la velocidad del viento: calma ○ ; velocidad hasta de 14 kilómetros por hora ○→; velocidad de 14 á 42 kilómetros por hora ○→; velocidad de 42 á 72 kilómetros por hora ○→; velocidad de 72 kilómetros por hora en adelante ○→ .

4ª—El sombreado indica las regiones donde ha llovido ó nevado en las 24 horas transcurridas antes del momento de la observación.

5ª—La letra T indica que en la población á que se refiere, se sintió temblor de tierra en las 24 horas que precedeu á la observación meteorológica.

Escala: 1:10.000.000

M. Moreno Dibujó E. Espinosa Grabó

ESTADO DEL TIEMPO EN LA REPUBLICA

OFICINAS	Barómetro reducido a 0°	Termómetro seco	Termómetro húmedo	Lluvia en 24 horas	VIENTO		NUBES		
					Dirección	Velocidad por hora	Clase	Cantidad	Dirección
	m.m	Grados	Grados	m.m		K.			
Acapulco	757.8	26	24	—	—	—	Cl. St.	0.8	
C. Lerdo	669.2	22	15	—	—	—	—		
C. Porfirio Díaz	741.6	26	25	—	N. W.	4	St. Cu.	0.8	N
C. Victoria	734.2	24	22	—	W.	4	—		
Chihuahua	640.4	25	17	—	—	—	—		
Durango	—	—	—	—	—	—	—		
Frontera	760.2	27	25	—	E.	4	—		
Guadalajara	638.0	19	16	—	—	—	Al. St.	0.4	
Guaymas	759 2	32	26	—	—	—	Al. St.	0.2	
Iguala	707.6	20	18	8 2	—	—	Nim.	0.8	
Jalapa	650 6	18	17	3.2	N.	4	Cl. Cu.	0.8	N. W
Manzanillo	764.0	24	22	—	N. E.	4	Al. St.	0.8	
Matamoros, Tam	760 6	27	25	—	—	—	—		
Mazatlán	756.4	27	25	—	—	—	Cl. Cu.	0.1	
México	586.1	14	12	—	N. W.	—	Al. St.	0.2	
Monterrey	716.2	25	23	—	S W	4	Cl. Cu.		
Morelia	611.4	15	14	—	—	4	Cl. Cu.	0.6	
Nogales	664.6	22	18	—	S.	4	—		
Oaxaca	636.5	17	16	29.4	—	—	Al. St.	0.4	
Progreso	762.8	26	25	—	S. E.	32	St. Cr.	0.8	S. E.
Salina Cruz	760.8	26	25	—	N.	4	Al. Cu.	0.8	N.
San Luis Potosí	608 2	16	15	—	—	—	—		
Tampico	763.0	27	27	—	—	—	Cl. St.	0.1	
Tapachula	745.4	24	22	—	N.	8	Al. St.	0 2	N.
Veracruz	760.4	24	22	—	—	—	St. Cu.	0.8	
Zacatecas	578.0	15	11	—	—	—	Al. St.	0.4	S W
C. Guzmán	—	—	—	—	—	—	—		
Chihuahua	—	—	—	—	—	—	—		
Guanajuato	603.4	16	14	—	—	—	Ci. St.	0.1	
León	619.2	13	9	—	—	—	Ci. St.	0.6	W.
Querétaro	—	—	—	—	—	—	—		
Saltillo	—	—	—	—	—	—	—		
Toluca	559 4	12	10	—	S.	4	Cl. St.	0 1	

M. Moreno y C. Ventura Construyeron

LIBRARY
SEP 9 1901
Weather Bureau.

SEPTIEMBRE 1º DE 1901.

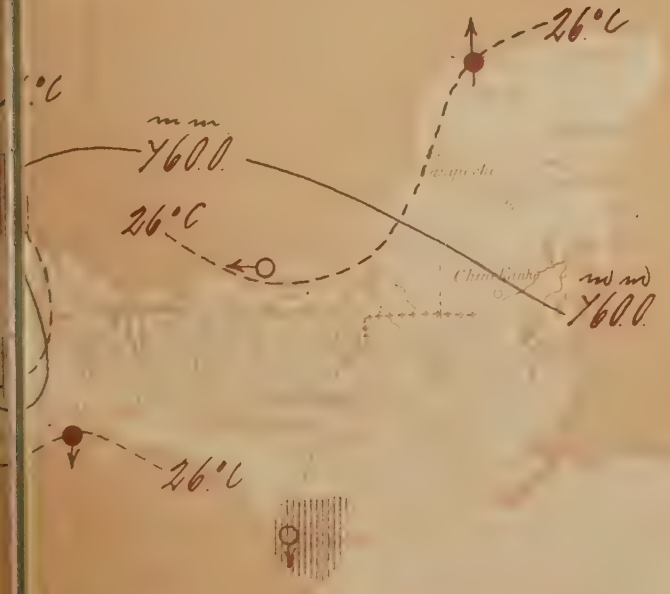

REPUBLICA MEXICANA

Secretaría de Comunicaciones y Obras Públicas

DIRECCION GENERAL DE TELEGRAFOS FEDERALES

CARTA DEL TIEMPO

NOTAS Y SIGNOS CONVENCIONALES

1ª—Las observaciones se recogen simultáneamente á las 6 23 a. m. de México (8 a. m. del meridiano 75° W de Greenwich). Las presiones y las temperaturas están reducidas al nivel del mar.

2ª—Las líneas continuas pasan por los puntos de igual presión. Las líneas punteadas por los de igual temperatura.

3ª—Signos que indican el estado del tiempo: *claro* ○ ; *nublado en parte* ◑ ; *nublado* ● ; *lluvia* ● ; *nieve* ✱ ; *tempestad* ℞ ; *relámpagos difusos en el rumbo que ocupa el signo* ϟ . Las flechas indican la dirección del viento.

Signos convencionales que indican la velocidad del viento: calma ○ ; velocidad hasta de 14 kilómetros por hora ○+ ; velocidad de 14 á 42 kilómetros por hora ○+ ; velocidad de 42 á 72 kilómetros por hora ○ ; velocidad de 72 kilómetros por hora en adelante ○

4ª—El sombreado indica las regiones donde ha llovido ó nevado en las 24 horas transcurridas antes del momento de la observación.

5ª—La letra T indica que en la población á que se refiere, se sintió temblor de tierra en las 24 horas que preceden á la observación meteorológica.

Escala: 1:10.000.000

ESTADO DEL TIEMPO EN LA REPUBLICA

OFICINAS	Barómetro reducido a 0°	Termómetro seco	Termómetro humedo	Lluvia en 24 horas	VIENTO		NUBES		
					Dirección	Velocidad por hora.	Clase	Cantidad	Dirección
	m.m	Grados	Grados	m.m		K.			
Acapulco	757.2	28	25	0.4	—	—	—		
C. Lerdo	668.2	21	12	—	—	—	—		
C. Porfirio Díaz	741.4	24	21	—	—	—	Al. St.	0.6	
C. Victoria	732.2	25	16	—	E.	4	Ci. St.	0.2	
Chihuahua	645.8	24	18	—	—	—	—		
Durango	—	—	—	—	—	—	—		
Frontera	760.2	27	25	—	E.	4	Al. St.	0.2	
Guadalajara	637.0	18	16	—	—	—	Al. Cu.	0 2	
Guaymas	—	—	—	—	—	—	—		
Iguala	701.0	20	18	8 4	—	—	Nim.	0 8	
Jalapa	650.8	17	17	1.6	—	—	St. Cu.	0.8	
Manzanillo	763.6	26	24	—	E.	4	St. Cu.	0.2	N.
Matamoros, Tam	760.2	28	26	—	N. E.	4	Ci. St.	0.2	N. E.
Mazatlán	756.6	28	26	—	—	—	Ci. Cu.	0.4	
México	586.1	13	12	12.4	—	—	Al. Cu.	0.7	
Monterrey	715.6	24	22	—	N. E.	28	Ci. St.	0.8	S. E
Morelia	811.0	15	14	3.2	—	—	Nim.	0.8	
Nogales	—	—	—	—	—	—	—		
Oaxaca	636.6	16	15	0.8	—	—	St. Cu.	0.4	
Progreso	761.8	26	26	—	S. E.	28	—		
Salina Cruz	761.0	26	25	—	—	—	St.	0.8	N.
San Luis Potosí	608.0	15	14	—	—	—	—		
Tampico	762.4	27	27	—	—	—	Ci. St.	0.1	S. E.
Tapachula	747.0	24	22	—	—	—	St. Cu.	0.4	N.
Veracruz	760.4	24	22	1.2	—	—	St.	0.2	
Zacatecas	574.2	14	13	—	S. W	4	Al. Cu.	0 4	N. E.
C. Guzmán	638.6	19	18	6.4	S. E.	4	St. Cu.	0.8	
Chihuahua	—	—	—	—	—	—	—		
Guanajuato	—	—	—	—	—	—	—		
León	618.4	14	12	—	—	—	Ci. St.	0.8	
Querétaro	—	—	—	—	—	—	—		
Saltillo	—	—	—	—	—	—	—		
Toluca	559 0	10	9	8 2	S.	4	Ci. St.	0.2	

SEP 9 1901
Weather Bureau.

SEPTIEMBRE 2 DE 1901.

DIRECCION GENERAL DE TELEGRAFOS FEDERALES

CARTA DEL TIEMPO

NOTAS Y SIGNOS CONVENCIONALES

1ª—Las observaciones se recogen simultáneamente á las 6 23 a. m de México (8 a. m. del meridiano 75° W de Greenwich). Las presiones y las temperaturas están reducidas al nivel del mar.

2ª—Las líneas continuas pasan por los puntos de igual presión. Las líneas puntuadas por los de igual temperatura.

3ª—Signos que indican el estado del tiempo: *claro* ○ ; *nublado en parte* ◐ ; *nublado* ● ; *lluvia* ☂ ; *nieve* ✱ ; *tempestad* ↯ ; *relámpagos difusos en el rumbo que ocupa el signo* ↯. Las flechas indican la dirección del viento.

Signos convencionales que indican la velocidad del viento: calma ○ ; velocidad hasta de 14 kilómetros por hora ○→ ; velocidad de 14 á 42 kilómetros por hora ○→ ; velocidad de 42 á 72 kilómetros por hora ○→ ; velocidad de 72 kilómetros por hora en adelante ○→

4ª—El sombreado indica las regiones donde ha llovido ó nevado en las 24 horas transcurridas antes del momento de la observación.

5ª—La letra T indica que en la población á que se refiere, se sintió temblor de tierra en las 24 horas que preceden á la observación meteoro-

Escala: 1:10.000.000

ESTADO DEL TIEMPO EN LA REPUBLICA

OFICINAS	Barómetro reducido á 0°	Termómetro seco	Termómetro húmedo	Lluvia en 24 horas	VIENTO		NUBES		
					Dirección	Velocidad por hora	Clase	Cantidad	Dirección
	m.m	Grados	Grados	m.m		K.			
Acapulco	758.4	26	25	0.4	—	—	—		
C. Lerdo	668.0	21	15	—	—	—	—		
C. Porfirio Díaz	742.2	24	23	16.4	—	—	Ci. Cu.	0.4	
C. Victoria	784.4	24	22	—	N.	4	Al. Cu.	0.6	
Chihuahua	—	—	—	—	—	—	—		
Durango	—	—	—	—	—	—	—		
Frontera	759.6	27	25	—	—	—	—		
Guadalajara	636.8	17	17	12.0	—	—	—		
Guaymas	—	—	—	—	—	—	—		
Iguala	700.6	19	16	17.2	—	—	St.	0.8	
Jalapa	650.2	17	15	3.2	N. E.	4	St.	0.1	W.
Manzanillo	763.6	25	22	—	E.	4	Al. St.	0.8	
Matamoros, Tam	759.6	27	25	—	S. E.	4	Ci. St.	0.4	S. E.
Mazatlán	758.2	25	23	19.6	—	—	St. Cu.	0.8	
México	585.9	14	12	—	S W	8	St. Cu.	0.6	S. E.
Monterrey	717.2	24	23	—	S. E.	4	St. Cu.	0.4	E.
Morelia	611.4	15	14	—	—	—	Ci. St.	0.4	
Nogales	—	—	—	—	—	—	—		
Oaxaca	636.2	17	14	0.4	—	—	Al. Cu.	0.2	
Progreso	761.2	27	25	—	S. E.	36	—		
Salina Cruz	759.8	26	24	—	—	—	—		
San Luis Potosí	607.6	16	12	—	—	—	St. Cu.	0.4	
Tampico	762.2	28	28	—	—	—	St. Cu.	0.2	S. E.
Tapachula	746.8	23	23	49.6	—	—	Cu. Nim.	0.4	E.
Veracruz	753.2	25	23	—	—	—	St.	0.2	
Zacatecas	575.8	15	13	—	—	—	Al. St.	0.4	
C. Guzmán	—	—	—	—	—	—	—		
Chihuahua	—	—	—	—	—	—	—		
Guanajuato	—	—	—	—	—	—	—		
León	618.8	15	15	30.4	—	—	Nim.	0.8	
Querétaro	—	—	—	—	—	—	—		
Saltillo	—	—	—	—	—	—	—		
Toluca	559 2	10	9	—	N. E.	4	Ci. St	0.6	

LIBRARY
SEP 12 1901
Weather Bureau.

SEPTIEMBRE 3 DE 1901.

ESTADO DEL TIEMPO EN LA REPUBLICA

OFICINAS	Barómetro reducido á 0°	Termómetro seco	Termómetro húmedo	Lluvia en 24 horas	VIENTO		NUBES		
					Dirección	Velocidad por hora	Clase	Cantidad	Dirección
	m.m	Grados	Grados	m.m		K.			
Acapulco	757.0	26	24	—	—	—	—		
C. Lerdo	669.2	20	16	0.8	—	—	St. Cu.	0.8	
C. Porfirio Díaz	742.4	25	23	—	S.	4	Al. St.	0.4	S.
C. Victoria	733.2	25	23	—	N. E.	4	Ci. St.	0.1	S. E.
Chihuahua	646.2	21	19	13.6	—	—	Ci. Cu.	0.4	
Durango	—	—	—	—	—	—	—		
Frontera	758.8	27	25	5.6	—	—	Al. St.	0.8	N. W.
Guadalajara	635.8	17	16	0.8	—	—	St. Cu.	0.6	
Guaymas	—	—	—	—	—	—	—		
Iguala	700.4	19	17	2.0	—	—	—		
Jalapa	650.6	17	16	—	—	—	Al. St.	0.6	
Manzanillo	763.2	26	23	—	E.	4	Ci. St.	0.4	
Matamoros, Tam	760.4	26	25	—	S. E.	4	Ci. Cu.	0.3	S. E.
Mazatlán	757.0	25	21	—	—	—	Ci. Cu.	0.1	
México	586.1	13	13	12.5	—	—	Cu. Nim.	0.6	N E.
Monterrey	716.2	23	21	—	N W	4	Ci. St.	0.4	W.
Morelia	611.0	16	15	23.6	N. E.	4	St. Cu.	0.6	
Nogales	—	—	—	—	—	—	—		
Oaxaca	—	—	—	—	—	—	—		
Progreso	760.4	26	25	—	E.	40	—		
Salina Cruz	—	—	—	—	—	—	—		
San Luis Potosí	608 2	16	15	—	—	—	—		
Tampico	762.4	28	28	—	—	—	St. Cu.	0.1	S. E.
Tapachu'a	—	—	—	—	—	—	—		
Veracruz	759.4	26	25	0 8	—	—	St.	0 2	
Zacatecas	576.2	14	13	10.4	—	—	—		
C. Guzmán	—	—	—	—	—	—	—		
Chihuahua	—	—	—	—	—	—	—		
Guanajuato	603.2	18	15	8.2	—	—	Ci. Cu.	0.1	
León	—	—	—	—	—	—	—		
Querétaro	—	—	—	—	—	—	—		
Saltillo	—	—	—	—	—	—	—		
Toluca	559 0	13	11	—	N. E.	4	Ci. St.	0.2	

LIBRARY
SEP 12 1901
Weather Bureau.

SEPTIEMBRE 4 DE 1901.

REPUBLICA MEXICANA

Secretaría de Comunicaciones y Obras Públicas

DIRECCION GENERAL DE TELEGRAFOS FEDERALES

CARTA DEL TIEMPO

NOTAS Y SIGNOS CONVENCIONALES

1ª—Las observaciones se recogen simultáneamente á las 6 23 a. m. de México (8 a. m. del meridiano 75° W de Greenwich). Las presiones y las temperaturas están reducidas al nivel del mar.

2ª—Las líneas continuas pasan por los puntos de igual presión. Las líneas puntuadas por los de igual temperatura.

3ª—Signos que indican el estado del tiempo: *claro* ○ ; *nublado en parte* ◐ ; *nublado* ● ; *lluvia* ⊕ ; *nieve* ⚹ ; *tempestad* ⚡ ; *relámpagos difusos en el rumbo que ocupa el signo* ⚡ . Las flechas indican la dirección del viento.

Signos convencionales que indican la velocidad del viento: calma ○ ; velocidad hasta de 14 kilómetros por hora ○→; velocidad de 14 á 42 kilómetros por hora ○→; velocidad de 42 á 72 kilómetros por hora ○→; velocidad de 72 kilómetros por hora en adelante ○→

4ª—El sombreado indica las regiones donde ha llovido ó nevado en las 24 horas transcurridas antes del momento de la observación.

5ª—La letra T indica que en la población á que se refiere, se sintió temblor de tierra en las 24 horas que preceden á la observación meteorológica.

Escala: 1:10.000.000

M. Moreno Dibujó E. Espinosa Grabó

ESTADO DEL TIEMPO EN LA REPUBLICA

OFICINAS	Barómetro reducido á 0°	Termómetro seco	Termómetro húmedo	Lluvia en 24 horas	VIENTO		NUBES		
					Dirección	Velocidad por hora	Clase	Cantidad	Dirección
	m.m	Grados	Grados	m.m		K.			
Acapulco	756.4	26	24	10.8	—	—	—		
C. Lerdo	667.8	22	12	—	—	—	St. Cu.	0.8	
C. Porfirio Díaz	741.6	24	23	—	—	—	St. Cu.	0.8	
C. Victoria	733.4	24	22	—	W.	4	Al. St.	0.2	
Chihuahua	645.6	23	19	—	—	—	Nim.	0.8	
Durango	—	—	—	—	—	—	—		
Frontera	757.8	27	25	40.4	E.	4	Al. Cu.	0.8	S. E.
Guadalajara	635.2	17	16	—	—	—	St. Cu.	0.4	
Guaymas	—	—	—	—	—	—	—		
Iguala	699 4	20	18	—	—	—	—		
Jalapa	649.6	17	16	0.8	—	—	Ci. St.	0.4	
Manzanillo	762.4	25	22	—	E.	4	St. Cu.	0.4	
Matamoros, Tam	760.2	26	24	3.6	S. E.	4	—		
Mazatlán	756.4	27	24	—	—	—	St. Cu.	0.1	
México	585.2	12	10	—	N W	12	Ci	0.2	
Monterrey	714.8	25	23	—	E	4	Al. St.	0.2	S.
Morelia	610.4	15	15	4.4	—	—	St. Cu.	0.8	
Nogales	—	—	—	—	—	—	—		
Oaxaca	635.8	15	14	—	—	—	Al. St.	0.6	
Progreso	760.0	26	25	0 4	E.	36	Cu. Nim.	0.8	E.
Salina Cruz	758.6	26	25	—	—	—	St.	0.8	
San Luis Potosí	609.4	14	13	—	—	—	—		
Tampico	762.2	27	26	—	—	—	—		
Tapachula	744.4	28	22	13 2	—	—	Nim.	0.8	S. E.
Veracruz	758.8	24	23	—	—	—	Ci. St.	0 4	
Zacatecas	574.2	16	14	41.6	—	—	Al. St.	0 2	
C. Guzmán	637.8	19	18	21.2	—	—	St.	0.1	
Chihuahua	—	—	—	—	—	—	—		
Guanajuato	602.4	16	14	—	—	—	—		
León	617.6	14	14	10.4	E.	4	Ci. St.	0 1	
Querétaro	615 4	15	13	—	—	—	St. Cu.	0.2	
Saltillo	—	—	—	—	—	—	—		
Toluca	558 6	10	9	—	W.	4	Ci. St.	0.8	

LIBRARY
SEP 11 1901
Weather Bureau.

SEPTIEMBRE 5 DE 1901.

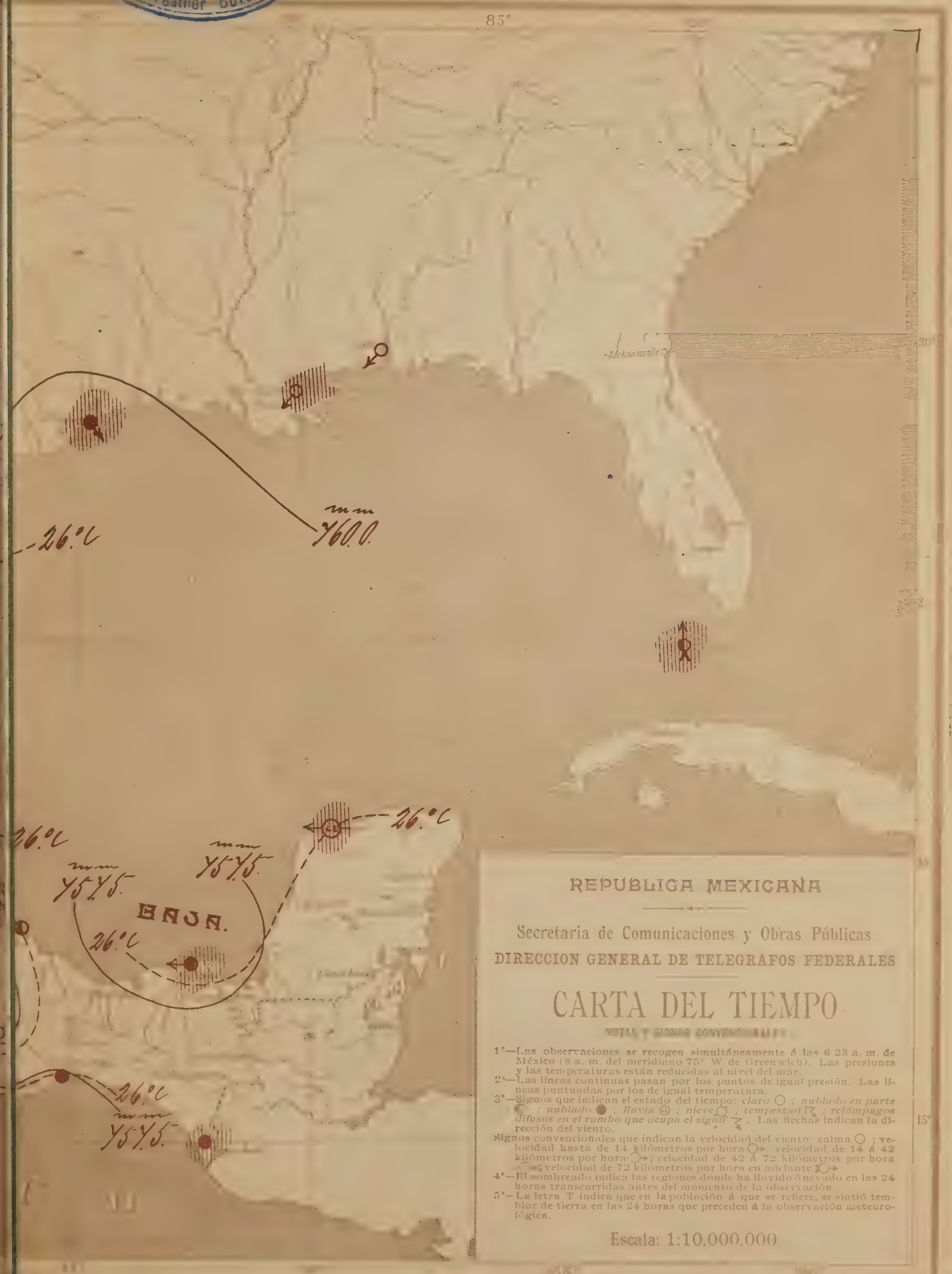

REPUBLICA MEXICANA

Secretaría de Comunicaciones y Obras Públicas

DIRECCION GENERAL DE TELEGRAFOS FEDERALES

CARTA DEL TIEMPO

NOTAS Y SIGNOS CONVENCIONALES

1ª—Las observaciones se recogen simultáneamente á las 6 23 a. m. de México (8 a. m. del meridiano 75° W de Greenwich). Las presiones y las temperaturas están reducidas al nivel del mar.

2ª—Las líneas continuas pasan por los puntos de igual presión. Las líneas puntuadas por los de igual temperatura.

3ª—Signos que indican el estado del tiempo: *claro* ○ ; *nublado en parte* ◔ ; *nublado* ● ; *lluvia* ⓡ ; *nieve* ⓢ ; *tempestad* ↯ ; *relámpagos difusos en el rumbo que ocupa el signo* ↯ . Las flechas indican la dirección del viento.

Signos convencionales que indican la velocidad del viento: calma ○ ; velocidad hasta de 14 kilómetros por hora ○→ ; velocidad de 14 á 42 kilómetros por hora ○→ ; velocidad de 42 á 72 kilómetros por hora ○→ ; velocidad de 72 kilómetros por hora en adelante ○→

4ª—El sombreado indica las regiones donde ha llovido ó nevado en las 24 horas transcurridas antes del momento de la observación.

5ª—La letra T indica que en la población á que se refiere, se sintió temblor de tierra en las 24 horas que preceden á la observación meteorológica.

Escala: 1:10.000.000

M. Moreno Dibujo. F. Espinosa Litho.

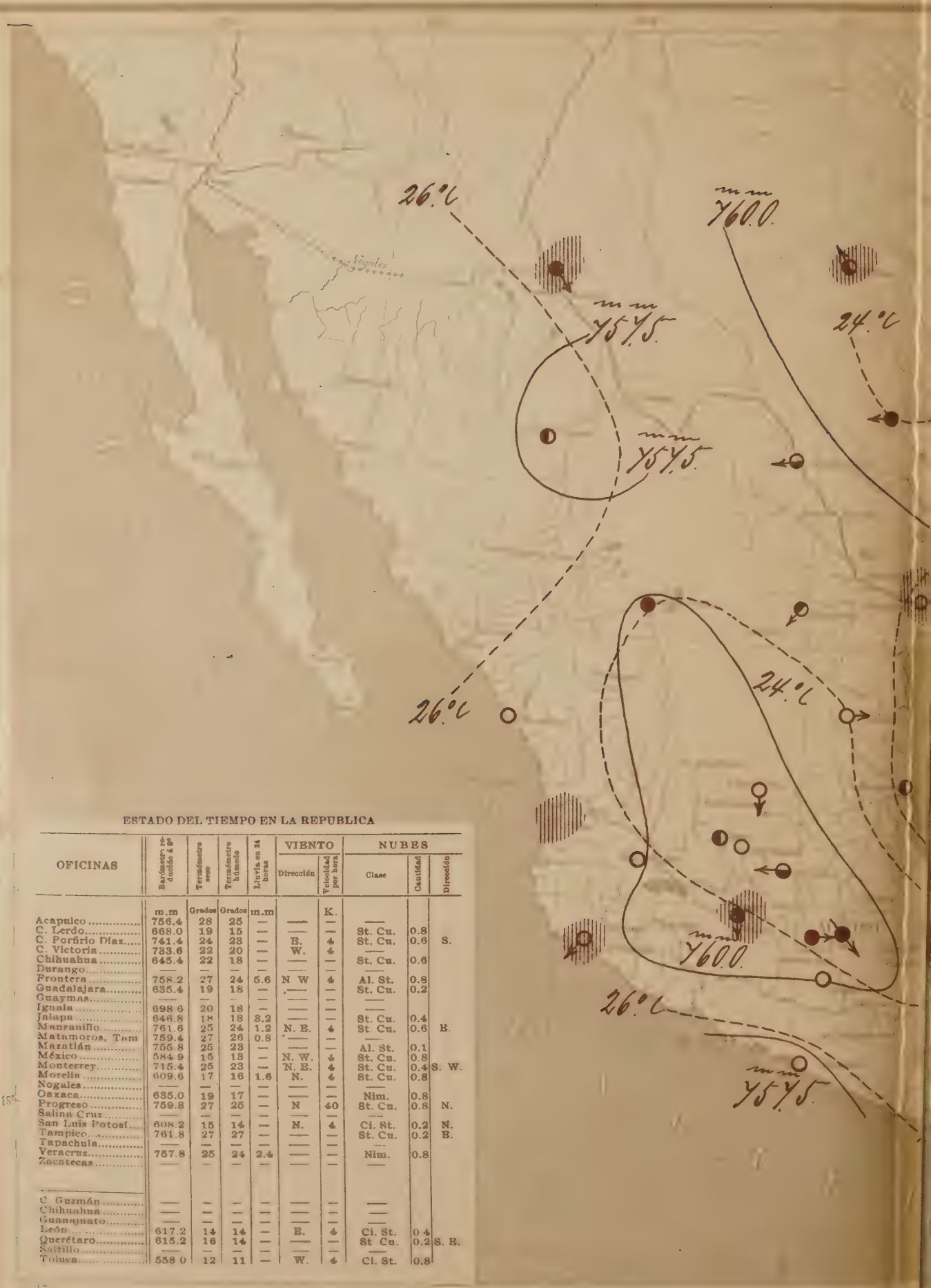

ESTADO DEL TIEMPO EN LA REPUBLICA

OFICINAS	Barómetro, reducido á 0°	Termómetro seco	Termómetro húmedo	Lluvia en 24 horas	VIENTO		NUBES		
					Dirección	Velocidad por hora	Clase	Cantidad	Dirección
	m.m	Grados	Grados	m.m		K.			
Acapulco	756.4	28	25	—	—	—	—		
C. Lerdo	668.0	19	15	—	—	—	St. Cu.	0.8	
C. Porfirio Díaz	741.4	24	23	—	E.	4	St. Cu.	0.6	S.
C. Victoria	733.6	22	20	—	W.	4	—		
Chihuahua	645.4	22	18	—	—	—	St. Cu.	0.6	
Durango	—	—	—	—	—	—	—		
Frontera	758.2	27	24	5.6	N W	4	Al. St.	0.8	
Guadalajara	635.4	19	18	—	—	—	St. Cu.	0.2	
Guaymas	—	—	—	—	—	—	—		
Iguala	698 6	20	18	—	—	—	—		
Jalapa	646.8	18	18	3.2	—	—	St. Cu.	0.4	
Manzanillo	761.6	25	24	1.2	N. E.	4	St. Cu.	0.6	E.
Matamoros, Tam	759.4	27	26	0.8	—	—	—		
Mazatlán	755.8	25	23	—	—	—	Al. St.	0.1	
México	584 9	15	13	—	N. W.	4	St. Cu.	0.8	
Monterrey	715.4	25	23	—	N. E.	4	St. Cu.	0.4	S. W.
Morelia	609.6	17	16	1.6	N.	4	St. Cu.	0.8	
Nogales	—	—	—	—	—	—	—		
Oaxaca	635.0	19	17	—	—	—	Nim.	0.8	
Progreso	759.8	27	25	—	N	40	St. Cu.	0.8	N.
Salina Cruz	—	—	—	—	—	—	—		
San Luis Potosí	608.2	15	14	—	N.	4	Ci. St.	0.2	N.
Tampico	761.8	27	27	—	—	—	St. Cu.	0.2	E.
Tapachula	—	—	—	—	—	—	—		
Veracruz	757.8	25	24	2.4	—	—	Nim.	0.8	
Zacatecas	—	—	—	—	—	—	—		
C. Guzmán	—	—	—	—	—	—	—		
Chihuahua	—	—	—	—	—	—	—		
Guanajuato	—	—	—	—	—	—	—		
León	617.2	14	14	—	E.	4	Ci. St.	0 4	
Querétaro	615.2	16	14	—	—	—	St Cu.	0.2	S. E.
Saltillo	—	—	—	—	—	—	—		
Toluca	558 0	12	11	—	W.	4	Ci. St.	0.8	

LIBRARY
SEP 11 1901
Weather Bureau.

SEPTIEMBRE 6 DE 1901.

REPUBLICA MEXICANA

Secretaría de Comunicaciones y Obras Públicas

DIRECCION GENERAL DE TELEGRAFOS FEDERALES

CARTA DEL TIEMPO

NOTAS Y SIGNOS CONVENCIONALES

1ª—Las observaciones se recogen simultáneamente á las 6 23 a. m. de México (8 a. m. del meridiano 75° W de Greenwich). Las presiones y las temperaturas están reducidas al nivel del mar.

2ª—Las líneas continuas pasan por los puntos de igual presión. Las líneas puntuadas por los de igual temperatura.

3ª—Signos que indican el estado del tiempo: *claro* ○ ; *nublado en parte* ◐ ; *nublado* ● ; *lluvia* ⊕ ; *nieve* ⚹ ; *tempestad* ⚡ ; *relámpagos difusos en el rumbo que ocupa el signo* ⚡. Las flechas indican la dirección del viento.

Signos convencionales que indican la velocidad del viento: calma ○ ; velocidad hasta de 14 kilómetros por hora ○→; velocidad de 14 á 42 kilómetros por hora ○→; velocidad de 42 á 72 kilómetros por hora ○→; velocidad de 72 kilómetros por hora en adelante ○

4ª—El sombreado indica las regiones donde ha llovido ó nevado en las 24 horas transcurridas antes del momento de la observación.

5ª—La letra T indica que en la población á que se refiere, se sintió temblor de tierra en las 24 horas que preceden á la observación meteorológica.

Escala: 1:10.000.000

M. Moreno Dibujo E. Espinosa Grabo

ESTADO DEL TIEMPO EN LA REPUBLICA

OFICINAS	Barómetro reducido á 0°	Termómetro seco	Termómetro húmedo	Lluvia en 24 horas	VIENTO		NUBES		
					Dirección	Velocidad por hora.	Clase	Cantidad	Dirección
	m.m	Grados	Grados	m.m		K.			
Acapulco	756.4	28	25	40 4	—	—	Ci. St.	0.8	
C. Lerdo	667.4	21	16	—	—	—	—		
C. Porfirio Díaz	741.8	25	24	—	S.	4	St. Cu.	0.8	S.
C. Victoria	733.4	25	18	—	N.	4	Ci. St.	0.2	
Chihuahua	646.2	20	18	13.2	—	—	St.	0.4	
Durango	—	—	—	—	—	—	—		
Frontera	—	—	—	—	—	—	—		
Guadalajara	636.0	19	18	—	—	—	St Cu.	0.4	
Guaymas	758.0	31	25	—	—	—	—		
Iguala	697.6	20	18	4.4	—	—	Nim.	0.8	
Jalapa	648.6	18	18	3.2	N W	4	Nim.	0.8	
Manzanillo	760.6	27	25	—	N. W.	4	St. Cu.	0.8	E.
Matamoros, Tam	760.2	28	25	0.8	N. E.	4	Ci. Cu.	0.2	N. E
Mazatlán	755.2	27	25	—	—	—	—		
México	584.5	15	13	—	W.	24	Cu. Nim.	1.0	W.
Monterrey	—	—	—	—	—	—	—		
Morelia	619.4	16	15	2.0	E.	8	St. Cu.	0.8	
Nogales	663 4	24	22	—	S.	4	—		
Oaxaca	634 8	18	17	—	—	—	Cu. Nim.	0.6	
Progreso	—	—	—	—	—	—	—		
Salina Cruz	759.0	27	25	6.8	—	—	—		
San Luis Potosí	607 4	16	13	—	E.	4	Ci. Cu.	0.4	E.
Tampico	761 8	27	25	—	—	—	—		
Tapachula	744 8	24	22	20.8	N.	4	Al. St.	0.2	
Veracruz	758 0	27	26	8.2	N	4	Ci. St.	0.8	
Zacatecas	574.8	14	13	—	—	—	St. Cu.	0.1	
C. Guzmán	646.2	19	17	—	—	—	Ci. St.	0.4	S. E.
Chihuahua	—	—	—	—	—	—	—		
Guanajuato	—	—	—	—	—	—	—		
León	616.6	15	12	—	—	—	St. Cu.	0.4	N. E.
Querétaro	—	—	—	—	—	—	—		
Saltillo	—	—	—	—	—	—	—		
Toluca	557 2	13	12	0.8	W.	4	Nim.	0.8	

LIBRARY
SEP 12 1901
Weather Bureau.

SEPTIEMBRE 7 DE 1901.

REPUBLICA MEXICANA

Secretaría de Comunicaciones y Obras Públicas

DIRECCION GENERAL DE TELEGRAFOS FEDERALES

CARTA DEL TIEMPO

NOTAS Y SIGNOS CONVENCIONALES

1ª—Las observaciones se recogen simultáneamente á las 6 23 a. m. de México (8 a. m. del meridiano 75° W de Greenwich). Las presiones y las temperaturas están reducidas al nivel del mar.

2ª—Las líneas continuas pasan por los puntos de igual presión. Las líneas puntuadas por los de igual temperatura.

Signos que indican el estado del tiempo: *claro* ○ ; *nublado en parte* ◑ ; *nublado* ● ; *lluvia* ⓡ ; *nieve* ⛆ ; *tempestad* ↯ ; *relámpagos difusos en el rumbo que ocupa el signo* ↯. Las flechas indican la dirección del viento.

Signos convencionales que indican la velocidad del viento: calma ○ ; velocidad hasta de 14 kilómetros por hora ○→ ; velocidad de 14 á 42 kilómetros por hora ○→ ; velocidad de 42 á 72 kilómetros por hora ○→ ; velocidad de 72 kilómetros por hora en adelante ✕○

4ª—El sombreado indica las regiones donde ha llovido ó nevado en las 24 horas transcurridas antes del momento de la observación.

5ª—La letra T indica que en la población á que se refiere, se sintió temblor de tierra en las 24 horas que preceden á la observación meteorológica.

Escala: 1:10.000.000

85° 80°

ESTADO DEL TIEMPO EN LA REPUBLICA

OFICINAS	Barómetro reducido á 0°	Termómetro seco	Termómetro húmedo	Lluvia en 24 horas	VIENTO Dirección	VIENTO Velocidad por hora	NUBES Clase	NUBES Cantidad	NUBES Dirección
	m.m	Grados	Grados	m.m		K.			
Acapulco	756.6	25	25	49 6	—	—	—		
C. Lerdo	768.0	21	14	—	—	—	—		
C. Porfirio Díaz	742.8	24	23	—	S. E.	4	Al. St.	0 6	S. E.
C. Victoria	734.4	24	22	—	W.	4	Al. St.	0.2	
Chihuahua	646.2	21	19	—	—	—	—		
Durango	—	—	—	—	—	—	—		
Frontera	759.4	27	25	—	—	—	—		
Guadalajara	635.8	17	16	18 2	—	—	Cu. Nim.	0.8	
Guaymas	757.0	31	25	—	—	—	—		
Iguala	699 0	20	18	19.2	—	—	St.	0.8	
Jalapa	649.8	18	17	3.2	—	—	Al. St.	0.4	
Manzanillo	760.2	25	24	0.4	S.	4	Al. St.	0.8	
Matamoros, Tam	760.0	25	25	22.0	—	—	Ci. Cu.	0.8	
Mazatlán	756.2	27	25	—	S.	8	Cu. Nim.	0.8	S.
México	585.1	14	18	—	—	—	St. Cu.	0.4	
Monterrey	715.8	25	23	—	N W	4	Al. Cu.	0.8	N. W.
Morelia	609.6	16	15	9.2	—	—	St. Cu.	0.6	
Nogales	662.4	24	22	—	—	—	Ci. Cu.	0.4	
Oaxaca	635.4	15	14	—	—	—	Al. St.	0.2	
Progreso	761.2	26	25	—	N. E.	20	Ci. St.	0.4	N. E.
Salina Cruz	759.8	26	25	6.8	—	—	—		
San Luis Potosí	609 6	17	16	—	N. E.	4	Ci. Cu.	0.4	N. E.
Tampico	761.8	27	26	2.4	—	—	St. Cu.	0.8	S.
Tapachula	746 8	23	22	10.8	—	—	St. Cu.	0.2	S. E.
Veracruz	759 2	25	23	—	—	—	St. Cu.	0.8	
Zacatecas	575.6	14	13	—	N. E.	4	Nim	0.8	N. E
C. Guzmán	—	—	—	—	—	—	—		
Chihuahua	—	—	—	—	—	—	—		
Guanajuato	601.8	17	14	5.6	—	—	Ci. St.	0.6	
León	617.2	16	15	0.4	—	—	Ci. St	0.8	S. E
Querétaro	615.0	16	15	9.6	E.	4	St Cu.	0.6	E.
Saltillo	630.2	19	17	—	—	—	Al. St.	0 8	N W
Toluca	558.4	14	12	2.0	S. E.	8	St. Cu	0 8	N. W

H. Moreno y A. C. Alcalain. Construyeron

SEP 16 1901
Weather Bureau.

SEPTIEMBRE 8 DE 1901.

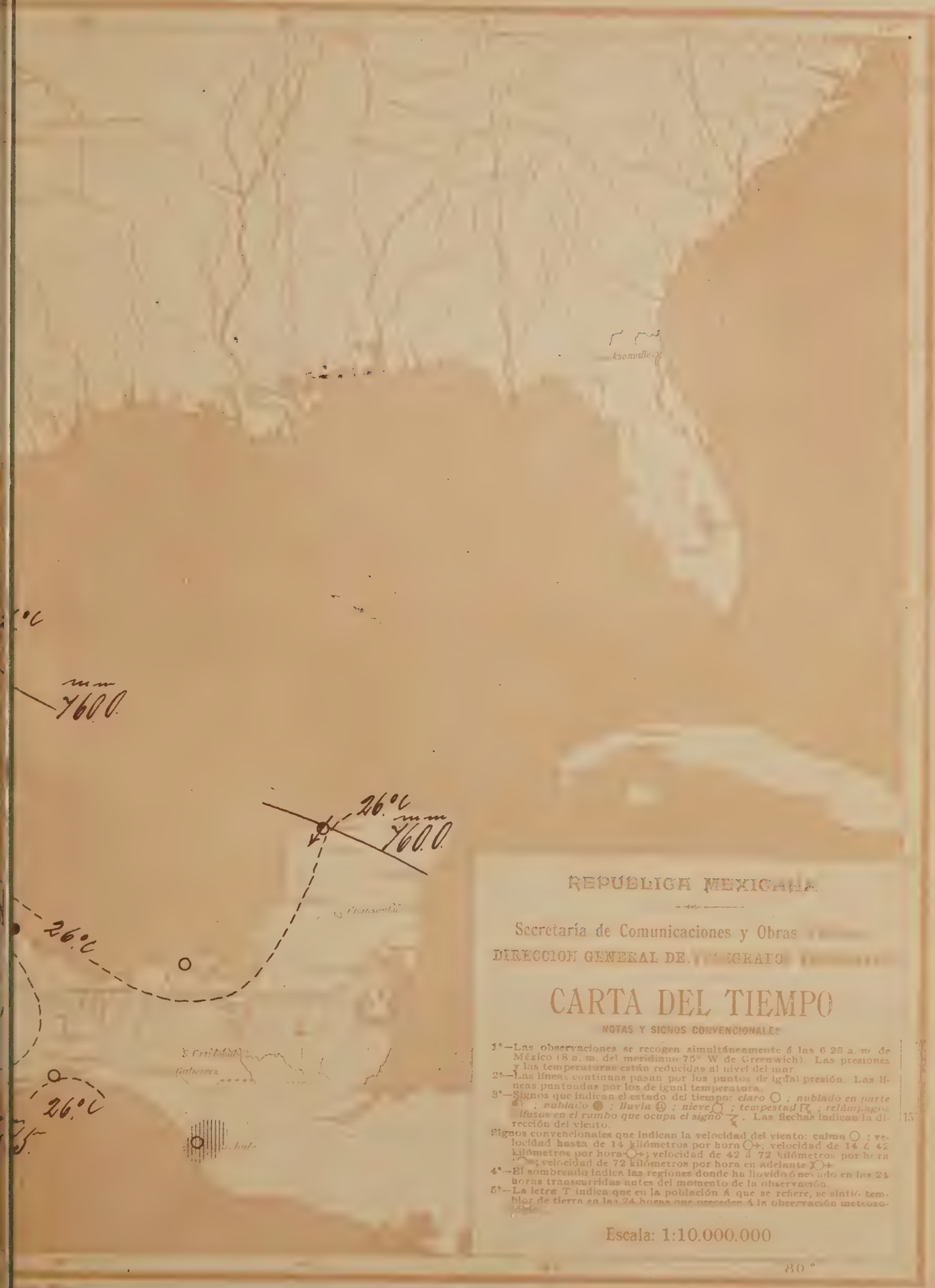

REPÚBLICA MEXICANA.

Secretaría de Comunicaciones y Obras

DIRECCION GENERAL DE

CARTA DEL TIEMPO

NOTAS Y SIGNOS CONVENCIONALES

1ª—Las observaciones se recogen simultáneamente á las 6 28 a. m. de México (8 a. m. del meridiano 75° W de Greenwich). Las presiones y las temperaturas están reducidas al nivel del mar.

2ª—Las líneas continuas pasan por los puntos de igual presión. Las líneas puntuadas por los de igual temperatura.

3ª—Signos que indican el estado del tiempo: *claro* ○ ; *nublado en parte* ◑ ; *nublado* ● ; *lluvia* ⓡ ; *nieve* ⛆ ; *tempestad* ⚡ ; *relámpagos difusos en el rumbo que ocupa el signo* ⚡. Las flechas indican la dirección del viento.

Signos convencionales que indican la velocidad del viento: calma ○ ; velocidad hasta de 14 kilómetros por hora ○→; velocidad de 14 á 42 kilómetros por hora ○→; velocidad de 42 á 72 kilómetros por hora ○→; velocidad de 72 kilómetros por hora en adelante ○→

4ª—El sombreado indica las regiones donde ha llovido ó nevado en las 24 horas transcurridas antes del momento de la observación.

5ª—La letra T indica que en la población á que se refiere, se sintió temblor de tierra en las 24 horas que preceden á la observación meteoro-

Escala: 1:10.000.000

80°

ESTADO DEL TIEMPO EN LA REPUBLICA

OFICINAS	Barómetro reducido á 0°	Termómetro seco	Termómetro húmedo	Lluvia en 24 horas	VIENTO		NUBES		
					Dirección	Velocidad por hora	Clase	Cantidad	Dirección
	m.m	Grados	Grados	m.m		K.			
Acapulco	757.0	23	23	30 8	——	—	——		
C. Lerdo	——	—	—	—	——	—	——		
C. Porfirio Díaz	742.8	23	22	—	——	—	——		
C. Victoria	734.0	26	25	—	N W	4	Al. Cu.	0.2	S. W.
Chihuahua	646.0	22	19	—	S. W.	4	St. Cu.	0.8	S. W.
Durango	——	—	—	—	——	—	——		
Frontera	759 6	27	24	10 8	——	—	Al. St.	0.8	
Guadalajara	638.0	19	15	—	——	—	——		
Guaymas	757.0	31	25	—	——	—	Al. St.	0.2	W.
Iguala	700 0	21	18	—	——	—	——		
Jalapa	650 2	18	17	—	——	—	Ci. St.	0.8	
Manzanillo	763.2	24	23	5.2	N. E.	4	Ci. St.	0.6	
Matamoros, Tam	760.0	25	25	18.2	——	—	St. Cu.	0.8	
Mazatlán	755 8	28	27	—	S.	8	Cu. Nim.	0.8	S.
México	585 7	15	14	—	S. W.	4	Cu. Nim.	0.8	
Monterrey	716.6	20	18	49.6	S. E.	4	Nim.	0.8	S. W.
Morelia	611.0	14	13	—	——	—	St. Cu.	0.4	
Nogales	662 4	24	22	—	——	—	Ci. Cu.	0.4	
Oaxaca	635.6	16	15	—	——	—	St. Cu.	0.6	
Progreso	761 2	27	25	—	S. E.	20	Ci. St.	0.4	S. E.
Salina Cruz	759 6	27	25	—	——	—	——		
San Luis Potosí	608 2	16	15	—	——	—	——		
Tampico	762 4	28	27	0.8	——	—	——		
Tapachula	——	—	—	—	——	—	——		
Veracruz	759 6	26	25	—	——	—	Ci. St.	0.6	
Zacatecas	576.0	19	12	—	——	—	——		
C. Guzmán	638 2	18	16	10.4	——	—	St.	0.1	
Chihuahua	——	—	—	—	——	—	——		
Guanajuato	——	—	—	—	——	—	——		
León	——	—	—	—	N. E.	4	——		
Querétaro	616.2	15	14	0.4	——	—	Ci. Cu.	0.4	N. E.
Saltillo	——	—	—	—	——	—	——		
Toluca	558.8	11	9	—	W.	4	Ci. St.	0.4	

LIBRARY
SEP 16 1901
Weather Bureau.

SEPTIEMBRE 9 DE 1901.

ESTADO DEL TIEMPO EN LA REPUBLICA

OFICINAS	Barómetro reducido á 0°	Termómetro seco	Termómetro húmedo	Lluvia en 24 horas	VIENTO		NUBES		
					Dirección	Velocidad por hora	Clase	Cantidad	Dirección
	m.m	Grados	Grados	m.m		K.			
Acapulco	755.4	26	25	—	—	—	—		
C. Lerdo	667.0	22	14	—	—	—	Ci. St.	0.4	
C. Porfirio Díaz	741.4	25	23	—	—	—	—		
C. Victoria	733.8	24	22	—	N.	4	Al. Cu.	0.4	
Chihuahua	644.4	23	19	—	—	—	Nim.	0.8	
Durango	—	—	—	—	—	—	—		
Frontera	759.0	27	24	—	—	—	Al. St.	0.2	S.
Guadalajara	637.6	18	17	—	—	—	Ci. Cu.	0.4	
Guaymas	758.2	30	24	0.4	—	—	Ci. Cu.	0.8	
Iguala	700.6	19	16	17.2	—	—	St.	0.8	
Jalapa	649.6	17	16	—	—	—	—		
Manzanillo	762.8	25	23	—	E.	4	Al. St.	0.4	N.
Matamoros, Tam	759.4	26	25	—	—	—	—		
Mazatlán	758.2	25	23	59.0	E.	4	Cu. Nim.	0.8	E
México	585.5	14	13	4.4	—	—	Cu. Nim.	1.0	S.
Monterrey	715.4	24	22	2.4	—	—	Cu Nim.	0.8	N.
Morelia	610.6	16	14	—	N.	8	St. Cu.	0.8	
Nogales	—	—	—	—	—	—	—		
Oaxaca	635.6	15	14	—	—	—	Cu. Nim.	0.6	
Progreso	761.2	26	25	0.4	N.	24	Cu. Nim.	0.8	N
Salina Cruz	759.2	26	25	—	—	—	St. Cu.	0.8	
San Luis Potosí	607.8	17	13	—	—	—	Ci. St.	0.6	
Tampico	761.8	27	27	—	—	—	Ci. Cu.	0.2	S. E.
Tapachula	746.2	23	22	30.8	E.	4	Cu. Nim	0.8	N
Veracruz	758.8	26	25	—	—	—	Ci. Cu.	0.6	
Zacatecas	575.2	15	14	0.4	—	—	Al. St.	0.2	
C. Guzmán	637.6	18	17	—	N.	8	St.	0.8	N.
Chihuahua	—	—	—	—	—	—	—		
Guanajuato	602.4	15	14	6.4	—	—	Ci. Cu.	0.1	
León	617.6	15	15	7.6	—	—	Ci. St.	0.8	S. E.
Querétaro	615.8	16	16	—	—	—	Ci. Cu.	0.4	E.
Saltillo	629.6	19	17	—	—	—	Ci. Cu.	0.6	E.
Toluca	558 4	9	9	36.4	W.	4	St. Cu.	0.8	

LIBRARY
SEP 1901
Weather Bureau.

SEPTIEMBRE 10 DE 1901.

REPÚBLICA MEXICANA

Secretaría de Comunicaciones y Obras Públicas

DIRECCION GENERAL DE TELEGRAFOS FEDERALES

CARTA DEL TIEMPO

1ª—Las observaciones se recogen simultáneamente á las [illegible] a. m. de México (8 a. m. del meridiano 75° W de Greenwich). Las presiones y las temperaturas están reducidas al nivel del mar.

2ª—Las líneas continuas pasan por los puntos de igual presión. Las líneas puntuadas por los de igual temperatura.

3ª—Signos que indican el estado del tiempo: claro ○ ; nublado en parte ◐ ; nublado ● ; lluvia [illegible] ; nieve [illegible] ; tempestad [illegible] ; relámpagos [illegible] en el rumbo que ocupa el signo [illegible]. Las flechas indican la dirección del viento.

Signos convencionales que indican la velocidad del viento: calma ○ ; velocidad hasta de 14 kilómetros por hora [illegible], velocidad de 14 á 42 kilómetros por hora [illegible]; velocidad de 42 á 72 kilómetros por hora [illegible]; velocidad de 72 kilómetros por hora en adelante [illegible].

4ª—El sombreado indica las regiones donde ha llovido [illegible] de las 24 horas transcurridas antes del momento de la observación.

—La letra T indica que en la población á que se refiere, se sintió temblor de tierra en las 24 horas que preceden á la observación meteorológica.

Escala: 1.10.000.000

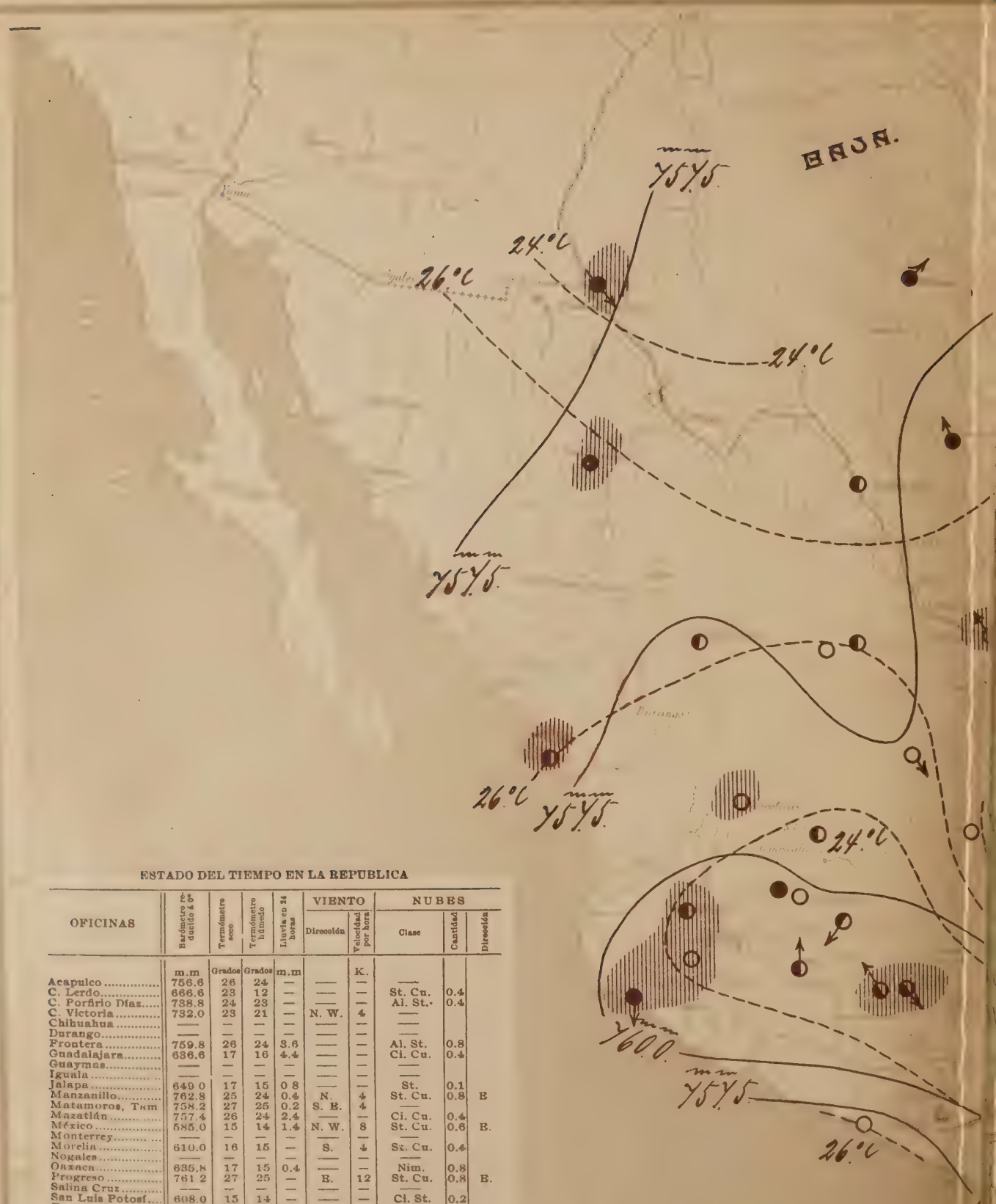

ESTADO DEL TIEMPO EN LA REPUBLICA

OFICINAS	Barómetro reducido á 0°	Termómetro seco	Termómetro húmedo	Lluvia en 24 horas	VIENTO		NUBES		
					Dirección	Velocidad por hora.	Clase	Cantidad	Dirección
	m.m	Grados	Grados	m.m		K.			
Acapulco	756.6	26	24	—	—	—	—		
C. Lerdo	666.6	23	12	—	—	—	St. Cu.	0.4	
C. Porfirio Díaz	738.8	24	23	—	—	—	Al. St.	0.4	
C. Victoria	732.0	23	21	—	N. W.	4	—		
Chihuahua	—	—	—	—	—	—	—		
Durango	—	—	—	—	—	—	—		
Frontera	759.8	26	24	3.6	—	—	Al. St.	0.8	
Guadalajara	636.6	17	16	4.4	—	—	Ci. Cu.	0.4	
Guaymas	—	—	—	—	—	—	—		
Iguala	—	—	—	—	—	—	—		
Jalapa	649 0	17	15	0 8	—	—	St.	0.1	
Manzanillo	762.8	25	24	0.4	N.	4	St. Cu.	0.8	E
Matamoros, Tam	758.2	27	25	0.2	S. E.	4	—		
Mazatlán	757.4	26	24	2.4	—	—	Ci. Cu.	0.4	
México	585.0	15	14	1.4	N. W.	8	St. Cu.	0.6	E.
Monterrey	—	—	—	—	—	—	—		
Morelia	610.0	16	15	—	S.	4	St. Cu.	0.4	
Nogales	—	—	—	—	—	—	—		
Oaxaca	635.8	17	15	0.4	—	—	Nim.	0.8	
Progreso	761 2	27	25	—	E.	12	St. Cu.	0.8	E.
Salina Cruz	—	—	—	—	—	—	—		
San Luis Potosí	608.0	15	14	—	—	—	Ci. St.	0.2	
Tampico	761.2	28	28	—	—	—	Ci. St.	0.1	
Tapachula	—	—	—	—	—	—	—		
Veracruz	768 6	26	25	—	—	—	Ci. Cu.	0.2	
Zacatecas	575.2	16	14	0.8	—	—	—		
C. Guzmán	—	—	—	—	—	—	—		
Chihuahua	—	—	—	—	—	—	—		
Guanajuato	601.8	17	15	—	—	—	Ci. St.	0.2	
León	—	—	—	—	—	—	—		
Querétaro	615.0	16	15	—	N. E.	4	Ci. St.	0.6	S.
Saltillo	—	—	—	—	—	—	—		
Toluca	—	—	—	—	—	—	—		

LIBRARY
SEP 16 1901
Weather Bureau.

SEPTIEMBRE 11 DE 1901.

REPUBLICA MEXICANA

Secretaría de Comunicaciones y Obras Públicas.

DIRECCION GENERAL DE TELEGRAFOS FEDERALES

CARTA DEL TIEMPO

NOTAS Y SIGNOS CONVENCIONALES

1ª—Las observaciones se recogen simultáneamente á las 6 23 a. m. de México (8 a. m. del meridiano 75° W de Greenwich). Las presiones y las temperaturas están reducidas al nivel del mar.

2ª—Las líneas continuas pasan por los puntos de igual presión. Las líneas punteadas por los de igual temperatura.

3ª—Signos que indican el estado del tiempo: *claro* ○ ; *nublado en parte* ◐ ; *nublado* ● ; *lluvia* ◔ ; *nieve* ◯ ; *tempestad* ↯ ; *relámpagos difusos en el rumbo que ocupa el signo* ≷ . Las flechas indican la dirección del viento.

Signos convencionales que indican la velocidad del viento: calma ○ , velocidad hasta de 14 kilómetros por hora ○→ ; velocidad de 14 á 42 kilómetros por hora →; velocidad de 42 á 72 kilómetros por hora ○→ ; velocidad de 72 kilómetros por hora en adelante ○→

4ª—El sombreado indica las regiones donde ha llovido ó nevado en las 24 horas anteriores á la hora de la observación.

que en el punto de donde se retira.

en las 24 horas que preceden á la observación.

Escala: 1:10.000.000

ESTADO DEL TIEMPO EN LA REPUBLICA

OFICINAS	Barómetro reducido á 0°	Termómetro seco	Termómetro húmedo	Lluvia en 24 horas	VIENTO		NUBES		
					Dirección	Velocidad por hora	Clase	Cantidad	Dirección
	m.m	Grados	Grados	m.m		K.			
Acapulco	758.0	25	24	0.8	—	—	—		
C. Lerdo	667.4	22	15	0.4	—	—	St. Cu.	0.8	
C. Porfirio Díaz	740.0	26	24	—	—	—	Ci. Cu.	0.2	
C. Victoria	732.2	25	17	—	E.	4	Ci. Cu.	0.4	
Chihuahua	646 2	20	18	—	—	—	Ci. Cu.	0.2	N
Durango	—	—	—	—	—	—	—		
Frontera	759.8	26	23	—	—	—	Ci. Cu.	0.4	
Guadalajara	635.0	17	16	3.2	—	—	St Cu.	0.4	
Guaymas	759.6	27	21	0.8	—	—	Ci. Cu.	0.8	
Iguala	697.6	20	18	4.4	—	—	Nim.	0.8	
Jalapa	649 8	18	17	3 2	—	—	St. Cu.	0.6	N
Manzanillo	763.0	24	23	—	E	4	Al. St.	0.6	
Matamoros, Tam	753.0	27	25	—	—	—	Ci. St.	0.4	
Mazatlán	757.4	25	23	63.0	—	—	Nim.	0.8	
México	585.0	12	10	—	—	—	Ci. St.	0.4	
Monterrey	714.6	25	23	—	N. W.	4	St. Cu.	0.6	S.
Morelia	610.4	15	14	—	—	—	—		
Nogales	663 4	24	20	—	—	—	Ci. Cu.	0.2	
Oaxaca	636.0	17	15	—	—	—	Nim.	0.8	
Progreso	762 4	27	25	—	E.	36	Cu. Nim.	0.8	E.
Salina Cruz	—	—	—	—	—	—	—		
San Luis Potosí	609 4	16	15	—	—	—	—		
Tampico	761.2	28	28	—	—	—	St. Cu.	0.2	N. E.
Tapachula	—	—	—	—	—	—	—		
Veracruz	753 2	25	24	—	—	—	St.	0.8	
Zacatecas	575.6	15	14	—	—	—	St. Cu.	0.1	
C. Guzmán	631.8	18	16	—	S. E.	4	Ci. Cu.	0 6	
Chihuahua	—	—	—	—	—	—	—		
Guanajuato	—	—	—	—	—	—	—		
León	—	—	—	—	—	—	—		
Querétaro	615.0	15	14	—	S. W.	4	St.	0.8	E.
Saltillo	629.2	20	11	—	S.	12	Ci. St.	0.1	S.
Toluca	558.4	12	11	5.6	W.	4	St. Cu.	0.8	

LIBRARY
SEP 20 1901
Weather Bureau.

SEPTIEMBRE 12 DE 1901.

REPÚBLICA MEXICANA

Secretaría de Comunicaciones y Obras Públicas

DIRECCIÓN GENERAL DE TELEGRAFOS FEDERALES

CARTA DEL TIEMPO

ESTADO DEL TIEMPO EN LA REPUBLICA

OFICINAS	Barómetro reducido á 0°	Termómetro seco	Termómetro húmedo	Lluvia en 24 horas	VIENTO Dirección	VIENTO Velocidad por hora	NUBES Clase	NUBES Cantidad	NUBES Dirección
	m.m	Grados	Grados	m.m		K.			
Acapulco	758.0	24	24	—	—	—	—		
C. Lerdo	666.6	15	15	—	—	—	Ci. St.	0.2	
C. Porfirio Díaz	788.2	24	24	—	—	—	Al. Cu.	0.6	
C. Victoria	731.2	22	22	—	S. W.	4	Al. St.	0.4	
Chihuahua	—	—	—	—	—	—	—		
Durango	—	—	—	—	—	—	—		
Frontera	759.6	24	24	—	N. W.	4	Ci. Cu.	0.4	
Guadalajara	636.0	15	15	—	—	—	—		
Guaymas	759 4	23	23	—	—	—	Al. St.	0.2	
Iguala	700 0	18	18	—	—	—	—		
Jalapa	649.2	17	17	3 6	N. E.	4	Nim.	0.8	
Manzanillo	763.4	24	23	5.2	E.	4	St. Cu.	0.8	E.
Matamoros, Tam	757.6	26	25	—	S. E.	4	St.	0.4	S. E
Mazatlán	757.2	26	24	26.0	—	—	Al. Cu.	0.6	
México	585.0	13	11	—	N. W.	4	Ci. St.	0.4	
Monterrey	707.0	25	24	—	E	4	—		
Morelia	610.2	16	15	—	S. E.	8	St. Cu.	0.8	
Nogales	663 4	24	20	—	—	—	Ci. Cu.	0.2	
Oaxaca	635.2	17	16	—	—	—	St. Cu.	0.6	
Progreso	761.0	26	25	—	S. E.	16	Ci. St.	0.2	S E
Salina Cruz	759.8	24	23	28.8	—	—	—		
San Luis Potosí	607.4	17	15	—	—	—	—		
Tampico	—	—	—	—	—	—	—		
Tapachula	745.6	28	21	—	N.	8	Al. St.	0.2	N. E.
Veracruz	758.4	25	24	—	—	—	St. Cu.	0.8	
Zacatecas	574.6	15	12	5.2	—	—	Nim.	0.8	
C. Guzmán	—	—	—	—	—	—	—		
Chihuahua	—	—	—	—	—	—	—		
Guanajuato	602.0	15	15	6.8	—	—	St. Cu.	0 8	
León	—	—	—	—	—	—	—		
Querétaro	—	—	—	—	—	—	—		
Saltillo	—	—	—	—	—	—	—		
Toluca	558.4	10	9	—	W.	4	St. Cu.	0.6	

LIBRARY
SEP 20 1901
Weather Bureau.

SEPTIEMBRE 13 DE 1901.

ESTADO DEL TIEMPO EN LA REPUBLICA

OFICINAS	Barómetro reducido á 0°	Termómetro seco	Termómetro húmedo	Lluvia en 24 horas	VIENTO		NUBES		
					Dirección	Velocidad por hora	Clase	Cantidad	Dirección
	m.m	Grados	Grados	m.m		K.			
Acapulco	——	—	—	—	——	—	——		
C. Lerdo	666.4	21	18	0 8	——	—	Nim.	0.8	N
C. Porfirio Díaz	735.8	24	23	0 8	——	—	St. Cu.	0.6	
C. Victoria	739 0	25	23	—	N. E.	4	Ci. St.	0.1	
Chihuahua	644.2	20	17	—	W.	4	——		
Durango	——	—	—	—	——	—	——		
Frontera	757.6	27	25	—	E.	4	——		
Guadalajara	635.2	17	16	11.6	——	—	Al. St.	0.4	
Guaymas	759 4	29	23	—	——	—	Ci. Cu.	0.2	
Iguala	——	—	—	—	——	—	——		
Jalapa	646.4	16	18	3 6	——	—	Nim.	0.8	
Manzanillo	761.8	24	23	0.4	N. W.	4	Nim.	0.8	
Matamoros, Tam	752.2	28	26	—	S.	8	Ci. St.	0.4	S
Mazatlán	756.6	24	23	29 4	——	—	Al. St.	0.4	
México	584.8	14	13	6.0	——	—	Nim.	1.0	
Monterrey	700.4	25	23	—	S. E.	4	Al. St.	0.2	N. E.
Morelia	609.6	15	14	5.2	S. E.	4	Ci. Cu.	0.4	
Nogales	663 4	22	22	—	——	—	——		
Oaxaca	635.6	16	14	—	——	—	——		
Progreso	——	—	—	—	——	—	——		
Salina Cruz	758.6	25	24	—	——	—	——		
San Luis Potosí	607 6	18	13	6.4	——	—	Cu. Nim.	0.6	
Tampico	759 4	28	28	—	——	—	St. Cu.	0.2	S. E
Tapachula	744 6	22'	20	30.4	N.	4	Al. St.	0.2	E.
Veracruz	756 4	26	25	—	E.	4	Ci. St.	0.4	
Zacatecas	574.2	16	13	30.4	——	—	Al. St.	0.8	N. W
C. Guzmán	637.0	19	17	—	——	—	Al. Cu.	0.6	
Chihuahua	——	—	—	—	——	—	——		
Guanajuato	——	—	—	—	——	—	——		
León	——	—	—	—	——	—	——		
Querétaro	——	—	—	—	——	—	——		
Saltillo	——	—	—	—	——	—	——		
Toluca	557.6	12	10	8.8	N. E.	4	Nim.	0 8	

LIBRARY
SEP 20 1901
Weather Bureau.

SEPTIEMBRE 14 DE 1901.

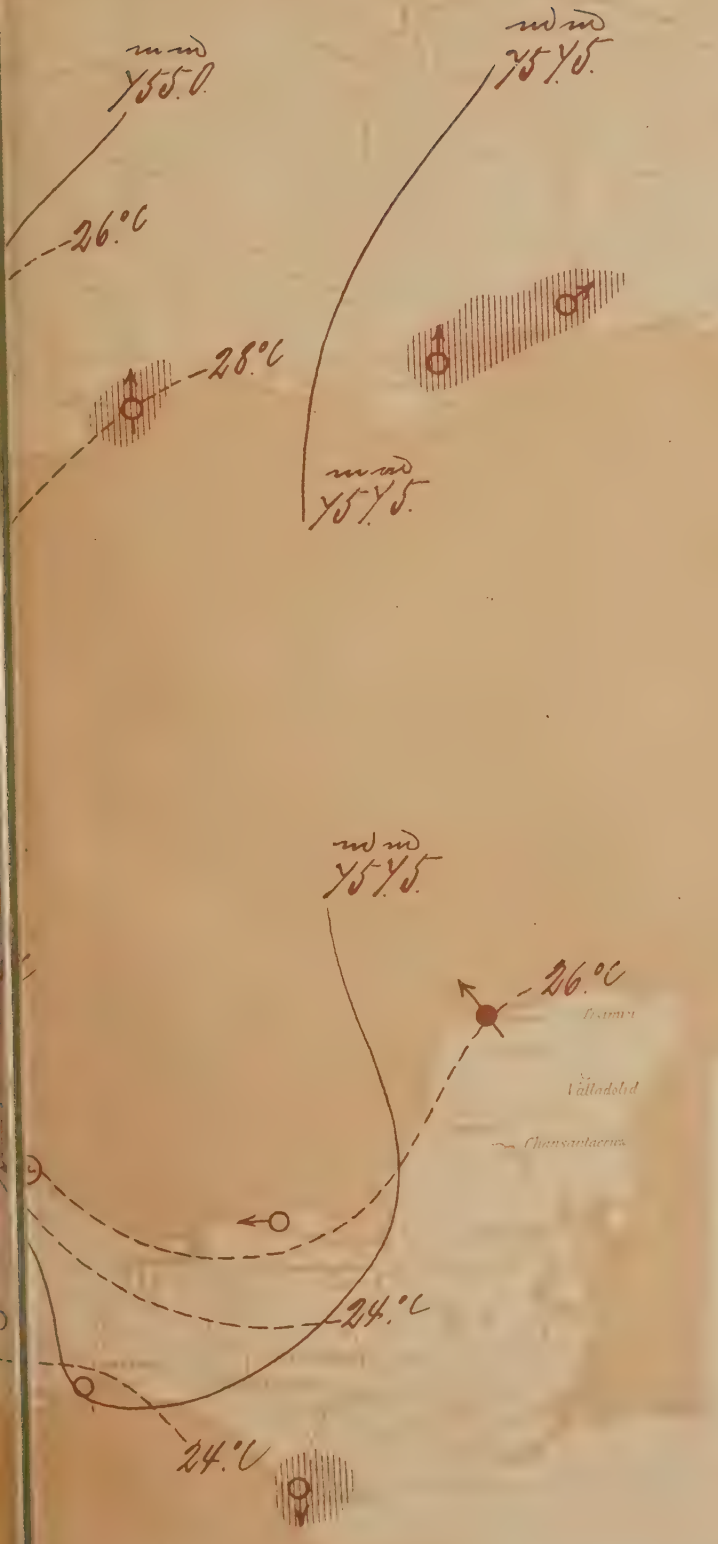

REPÚBLICA MEXICANA

Secretaría de Comunicaciones y Obras Públicas

DIRECCION GENERAL DE TELEGRAFOS FEDERALES

CARTA DEL TIEMPO

NOTAS Y SIGNOS CONVENCIONALES

1ª—Las observaciones se recogen simultáneamente á las 6 23 a. m. de México (8 a. m. del meridiano 75° W de Greenwich). Las presiones y las temperaturas están reducidas al nivel del mar.

2ª—Las líneas continuas pasan por los puntos de igual presión. Las líneas puntuadas por los de igual temperatura.

3ª—Signos que indican el estado del tiempo: *claro* ○ ; *nublado en parte* ◑ ; *nublado* ● ; *lluvia* ⓡ ; *nieve* ✱ ; *tempestad* ↯ ; *relámpagos aislados en el rumbo que ocupa el signo* ↯. Las flechas indican la dirección del viento.

Signos convencionales que indican la velocidad del viento: calma ○ ; velocidad hasta de 14 kilómetros por hora ○→ ; velocidad de 14 á 42 kilómetros por hora ○→ ; velocidad de 42 á 72 kilómetros por hora ○→ ; velocidad de 72 kilómetros por hora en adelante ○→

4ª—El sombreado indica las regiones donde ha llovido ó nevado en las 24 horas transcurridas antes del momento de la observación.

5ª—La letra T indica que en la población á que se refiere, se sintió temblor de tierra en las 24 horas que preceden á la observación meteorológica.

Escala: 1:10.000.000

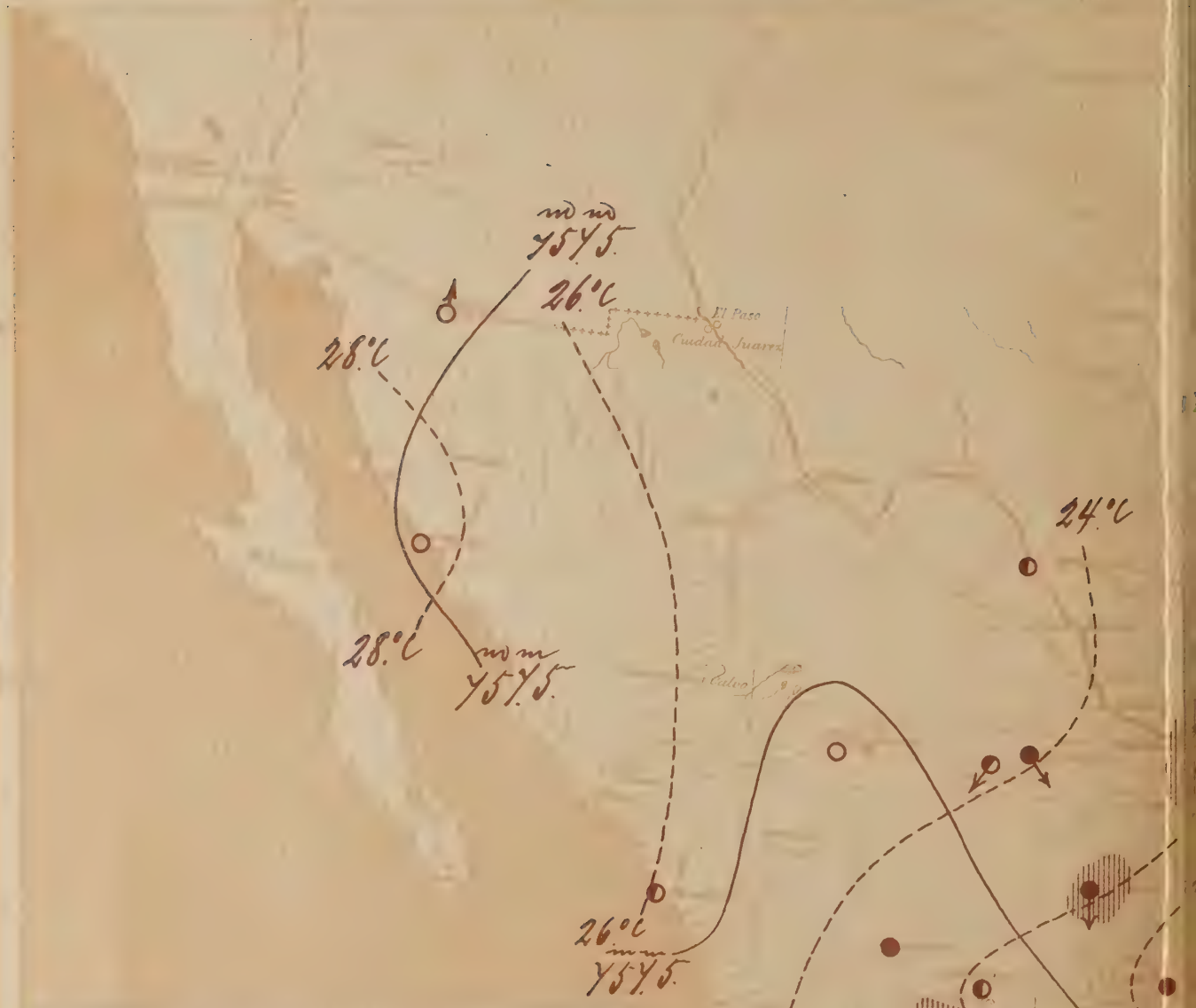

ESTADO DEL TIEMPO EN LA REPUBLICA

OFICINAS	Barómetro reducido a 0°	Termómetro seco	Termómetro húmedo	Lluvia en 24 horas	VIENTO		NUBES		
					Dirección	Velocidad por hora	Clase	Cantidad	Dirección
	m.m	Grados	Grados	m.m		K.			
Acapulco	756.0	26	25	—	—	—	—		
C. Lerdo	666.2	20	18	—	—	—	—		
C. Porfirio Díaz	739.2	25	24	—	—	—	Al. St.	0.6	S.
C. Victoria	731.0	22	20	1 2	N.	4	Nim.	0.8	
Chihuahua	—	—	—	—	—	—	—		
Durango	—	—	—	—	—	—	—		
Frontera	756.6	28	25	—	N. E	4	—		
Guadalajara	634.8	17	17	0.8	—	—	St. Cu.	0.8	
Guaymas	758 4	29	23	—	—	—	—		
Iguala	698.6	20	18	—	—	—	—		
Jalapa	647.2	18	17	3.2	N.	4	Ci. Cu.	0.4	S. W.
Manzanillo	761.8	24	22	—	E	4	Al. St.	0.4	
Matamoros, Tam	756.6	22	22	49.6	S W.	4	Ci. St.	0.8	S W.
Mazatlán	756.4	26	24	—	—	—	Al. Cu.	0.6	S. W.
México	584.1	14	13	28 5	—	—	Cu. Nim.	1.0	
Monterrey	713.8	24	22	—	N. W.	4	Ci. St.	0.8	
Morelia	609.8	16	15	8.2	—	—	St. Cu.	0 8	
Nogales	663 6	22	20	—	S.	8	—		
Oaxaca	638.8	18	16	—	—	—	Al. St.	0.1	
Progreso	758.0	26	23	—	E.	12	Ci. St.	0.4	N.
Salina Cruz	759 0	26	24	—	—	—	—		
San Luis Potosí	607 4	18	13	—	—	—	Nim.	0.4	
Tampico	758.8	27	27	—	—	—	—		
Tapachula	744 6	24	22	—	—	—	St. Cu.	0.4	S. E
Veracruz	758.0	27	26	—	S. E.	4	St.	0.4	
Zacatecas	573.4	14	12	—	—	—	—		
C. Guzmán	—	—	—	—	—	—	—		
Chihuahua	—	—	—	—	—	—	—		
Guanajuato	601 2	15	14	30.8	—	—	Nim.	0 8	
León	616.6	16	15	28.4	—	—	Nim.	0.8	S W.
Querétaro	614 4	16	15	13.2	S. W.	4	Nim.	0.8	S W.
Saltillo	627 6	25	19	—	N. E.	12	Ci. Cu.	0.4	N.
Toluca	557.6	11	10	2.4	N.	4	St. Cu.	0.8	

LIBRARY
SEP 23 1901
Weather Bureau.

SEPTIEMBRE 15 DE 1901.

AJA.

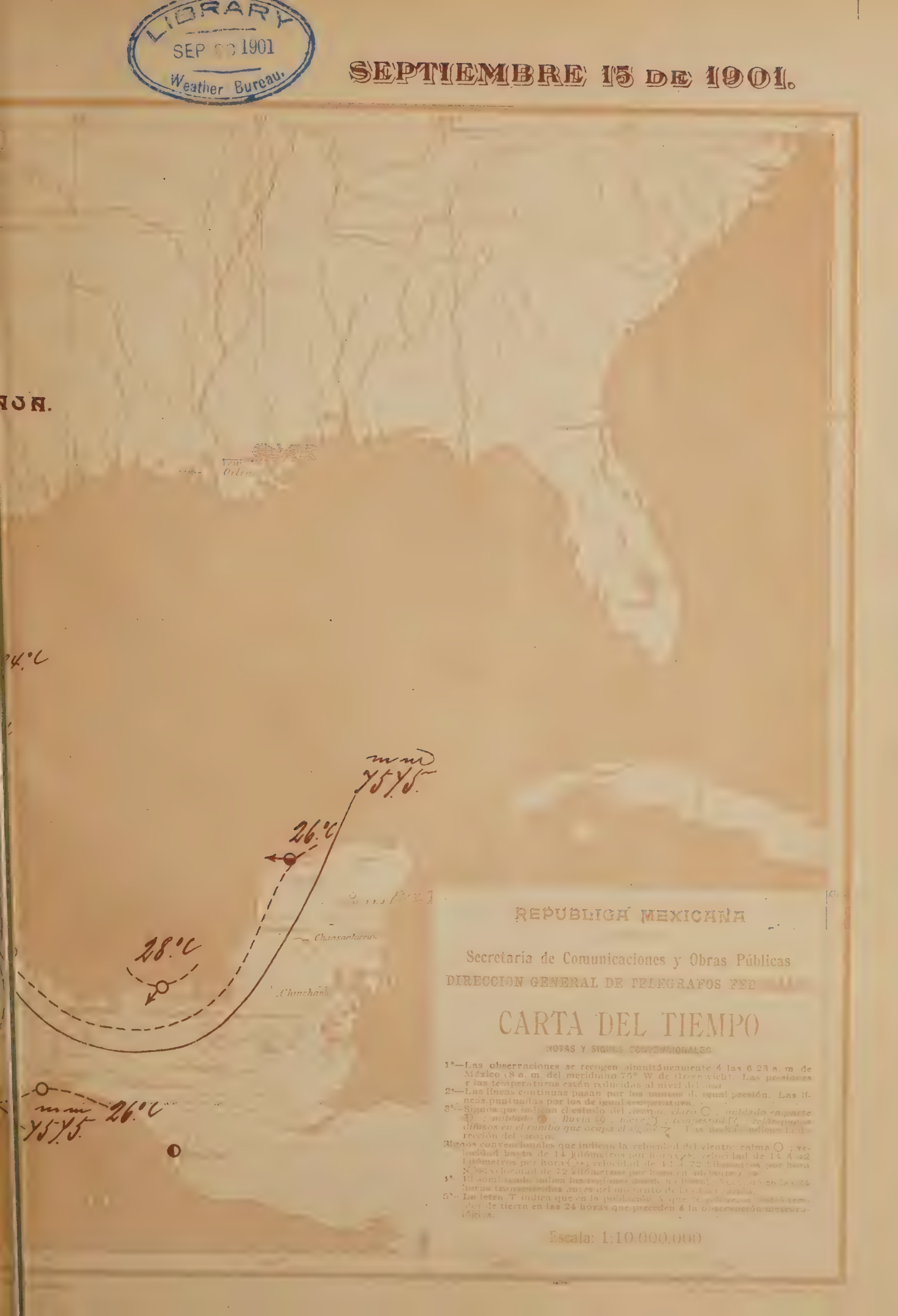

REPUBLICA MEXICANA

Secretaría de Comunicaciones y Obras Públicas

DIRECCION GENERAL DE TELEGRAFOS FED

CARTA DEL TIEMPO

NOTAS Y SIGNOS CONVENCIONALES

1ª—Las observaciones se recogen simultáneamente á las 6 23 a. m. de México (8 a. m. del meridiano 75º W de Greenwich). Las presiones y las temperaturas están reducidas al nivel del mar.

2ª—Las líneas continuas pasan por los puntos de igual presión. Las líneas punteadas por los de igual temperatura.

3ª—Signos que indican el estado del tiempo: *claro* ○ ; *nublado en parte* ◑ ; *nublado* ● ; *lluvia* ◎ ; *nieve* ✳ ; *tempestad* ↯ ; *calor opresivo* ≋ ; *vientos difusos en el rumbo que ocupa el signo* ≷ . Las flechas indican la dirección del viento.

4ª—Signos convencionales que indican la velocidad del viento: *calma* ○ ; *velocidad hasta de 14 kilómetros por hora* ⊖ ; *velocidad de 14 á 42 kilómetros por hora* ⊖ ; *velocidad de 42 á 72 kilómetros por hora* ⊗ ; *velocidad de 72 kilómetros por hora en adelante* ⊗ .

5ª—El sombreado indica las regiones donde ha llovido ó nevado en las 24 horas transcurridas antes del momento de la observación.

6ª—La letra T indica que en la población á que se refiere, subió termómetro de tierra en las 24 horas que preceden á la observación meteorológica.

Escala: 1:10.000.000

ESTADO DEL TIEMPO EN LA REPUBLICA

OFICINAS	Barómetro reducido á 0°	Termómetro seco	Termómetro húmedo	Lluvia en 24 horas	VIENTO		NUBES		
					Dirección	Velocidad por hora	Clase	Cantidad	Dirección
	m.m	Grados	Grados	m.m		K.			
Acapulco	—	—	—	—	—	—	—		
C. Lerdo	—	—	—	—	—	—	—		
C. Porfirio Díaz	742.2	23	21	—	E.	4	Ci. Cu.	0.2	
C. Victoria	—	—	—	—	—	—	—		
Chihuahua	—	—	—	—	—	—	—		
Durango	—	—	—	—	E.	4	Al. St.	0.6	
Frontera	757.6	28	27	—	—	—	—		
Guadalajara	—	—	—	—	—	—	—		
Guaymas	—	—	—	—	—	—	—		
Iguala	698.0	20	18	—	—	—	—		
Jalapa	647.6	20	18	3 6	—	—	—		
Manzanillo	—	—	—	—	—	—	—		
Matamoros, Tam	—	—	—	—	—	—	—		
Mazatlán	—	—	—	—	—	—	—		
México	—	—	—	—	—	—	—		
Monterrey	—	—	—	—	—	—	—		
Morelia	609.0	16	15	10.4	S. W	8	Ci. Cu.	0.4	
Nogales	—	—	—	—	—	—	—		
Oaxaca	634.8	18	17	—	N. E	8	Ci. St.	0.2	S.
Progreso	758.8	27	25	—	S.	16	Ci. St.	0.4	N.
Salina Cruz	758 6	26	25	—	N.	4	Al. Cu.	0.8	
San Luis Potosí	607.6	18	15	—	E.	4	Al. Cu.	0.6	
Tampico	760.2	28	27	—	—	—	—		N.
Tapachula	744.6	24	21	20 8	—	—	St. Cu.	0.6	
Veracruz	756.4	24	23	—	—	—	Ci. St.	0 6	
Zacatecas	—	—	—	—	—	—	—		
C. Guzmán	—	—	—	—	—	—	—		
Chihuahua	—	—	—	—	—	—	—		
Guanajuato	601.2	14	13	12 0	—	—	Ci. Cu.	0.2	
León	—	—	—	—	—	—	—		
Querétaro	614.0	16	15	8.2	S. W.	4	Ci. Cu.	0.4	S. W
Saltillo	627.2	24	17	—	N. E.	4	St. Cu.	0.2	N
Toluca	558.0	13	12	—	S. E.	4	Ci. Cu.	0.6	E.

LIBRARY
SEP 1901
Weather Bureau.

SEPTIEMBRE 17 DE 1901.

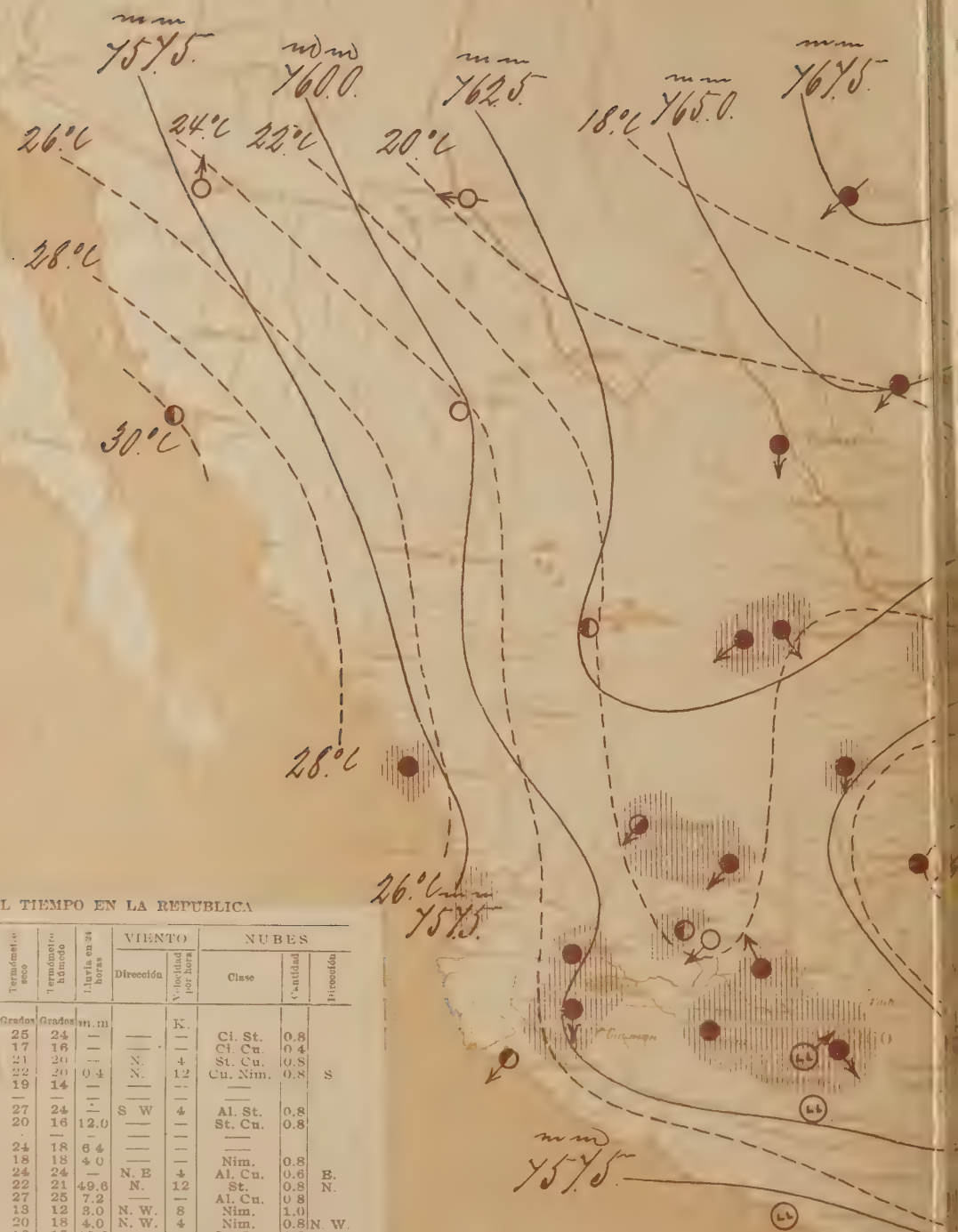

ESTADO DEL TIEMPO EN LA REPUBLICA

OFICINAS	Barómetro reducido a 0°	Termómetro seco	Termómetro húmedo	Lluvia en 24 horas	VIENTO		NUBES		
					Dirección	Velocidad por hora	Clase	Cantidad	Dirección
	m.m	Grados	Grados	m.m		K.			
Acapulco	756.4	25	24	—	——	—	Ci. St.	0.8	
C. Lerdo	670.0	17	16	—	——	—	Ci. Cu.	0.4	
[illegible] Porfirio Díaz	747.2	21	20	—	N.	4	St. Cu.	0.8	
C. Victoria	734.6	22	20	0.4	N.	12	Cu. Nim.	0.8	S
Chihuahua	647.4	19	14	—	——	—	——		
Durango	——	—	—	—	——	—	——		
Frontera	756.6	27	24	—	S. W.	4	Al. St.	0.8	
Guadalajara	635.6	20	16	12.0	——	—	St. Cu.	0.8	
Guaymas	——	—	—	—	——	—	——		
Iguala	698.4	24	18	6.4	——	—	——		
Jalapa	648.6	18	18	4.0	——	—	Nim.	0.8	
Manzanillo	760.8	24	24	—	N. E.	4	Al. Cu.	0.6	E.
Matamoros, Tam	760.8	22	21	49.6	N.	12	St.	0.8	N.
Mazatlán	745.4	27	25	7.2	——	—	Al. Cu.	0.8	
México	584.0	13	12	3.0	N. W.	8	Nim.	1.0	
Monterrey	719.4	20	18	4.0	N. W.	4	Nim.	0.8	N. W.
Morelia	609.0	16	13	13.2	——	—	St. Cu.	0.8	
Nogales	——	—	—	—	——	—	——		
Oaxaca	634.2	16	15	49.4	——	—	Nim.	0.8	
Progreso	760.8	27	26	—	——	—	St. Cu.	0.6	S.
Salina Cruz	758.6	25	24	—	——	—	St. Cu.	0.8	S.
San Luis Potosí	608.2	14	13	20.8	N. E.	4	St. Cu.	0.8	N. E.
[illegible]	760.6	26	26	—	——	—	——		
[illegible]	747.6	22	22	26.0	——	—	St. Cu.	0.8	N
Ver[illegible]	758.8	25	23	—	——	—	Ci. St.	0.8	
Zac[illegible]	574.6	11	10	10.4	N. E.	4	St. Cu.	0.6	N. E
C. Guzmán	636.4	17	17	10.4	N.	8	Nim.	0.8	S. E
Chihuahua	——	—	—	—	——	—	——		
Guanajuato	602.0	12	11	—	N. E.	4	Ci. Cu	0.2	N. E
León	——	—	—	—	——	—	——		
Querétaro	——	—	—	—	——	—	——		
Saltillo	——	—	—	—	——	—	——		
Toluca	556.8	12	11	29.4	S. W.	8	Nim.	0.8	

LIBRARY
SEP 25 1901
Weather Bureau.

SEPTIEMBRE 18 DE 1901.

REPUBLICA MEXICANA

Secretaría de Comunicaciones y Obras Públicas

DIRECCION GENERAL DE TELEGRAFOS FEDERALES

CARTA DEL TIEMPO

NOTAS Y SIGNOS CONVENCIONALES

1ª—Las observaciones se recogen simultáneamente á las 6 23 a. m. de México (8 a. m. del meridiano 75° W de Greenwich). Las presiones y las temperaturas están reducidas al nivel del mar.

2ª—Las líneas continuas pasan por los puntos de igual presión. Las líneas puntuadas por los de igual temperatura.

3ª—Signos que indican el estado del tiempo: *claro* ○ ; *nublado en parte* ◑ ; *nublado* ● ; *lluvia* ◔ ; *nieve* ✱ ; *tempestad* ↯ ; *relámpagos difusos en el rumbo que ocupa el signo* ≷ . Las flechas indican la dirección del viento.

Signos convencionales que indican la velocidad del viento: calma ○ ; velocidad hasta de 14 kilómetros por hora ○→ velocidad de 14 á 42 kilómetros por hora ○→ ; velocidad de 42 á 72 kilómetros por hora ○→ , velocidad de 72 kilómetros por hora en adelante ○→

4ª—El sombreado indica las regiones donde ha llovido en las 24 horas transcurridas antes del momento de la observación.

5ª—La letra T indica que en la población á que se refiere, se sintió temblor de tierra en las 24 horas que preceden á la observación meteorológica.

Escala: 1:10,000,000

ESTADO DEL TIEMPO EN LA REPUBLICA

OFICINAS	Barómetro reducido á 0°	Termómetro seco	Termómetro húmedo	Lluvia en 24 horas	VIENTO		NUBES		
					Dirección	Velocidad por hora	Clase	Cantidad	Dirección
	m.m	Grados	Grados	m.m		K.			
Acapulco	756.4	25	24	25 2	—	—	Cl. St.	0.4	
C. Lerdo	670.6	14	13	—	—	—	—		
C. Porfirio Díaz	746 4	18	17	—	N.	4	—		
C. Victoria	737.2	18	16	0 4	N.	4	Al. St.	0.4	
Chihuahua	646.6	18	14	—	W.	4	—		
Durango	—	—	—	—	—	—	—		
Frontera	757 8	27	24	39.6	—	—	Al. St.	0.8	
Guadalajara	635.8	17	15	—	—	—	St. Cu.	0.8	
Guaymas	758.2	30	25	—	—	—	Al. St.	0.2	
Iguala	—	—	—	—	—	—	—		
Jalapa	647.8	17	17	3 6	—	—	Cu. Nim.	0.8	N.
Manzanillo	761.0	25	23	—	E	4	Al. St.	0.8	
Matamoros, Tam	763.2	17	16	—	N.	4	—		
Mazatlán	755.4	27	25	—	—	—	Ci. Cu.	0.2	
México	585 5	10	9	3.0	N. W.	12	Nim.	1.0	N. W.
Monterrey	—	—	—	—	—	—	—		
Morelia	610.2	18	12	—	N. E.	4	—		
Nogales	—	—	—	—	—	—	—		
Oaxaca	638.8	17	16	0.4	W.	8	Cu Nim.	0.8	W.
Progreso	759.2	27	25	—	E.	20	St. Cu.	0.8	E.
Salina Cruz	758.0	25	24	—	N.	8	Al. Cu.	0.8	N.
San Luis Potosí	609 6	11	10	—	—	—	—		
Tampico	764.2	22	22	—	—	—	—		
Tapachula	744 2	25	23	41.6	E.	4	St. Cu.	0.6	N.
Veracruz	758 2	25	22	2.8	—	—	Nim.	0.8	
Zacatecas	575 6	10	9	—	S. E.	4	Cl. Cu.	0.2	S. E.
C. Guzmán	636.8	17	14	5.6	N.	8	Al. Cu.	0 6	
Chihuahua	—	—	—	—	—	—	—		
Guanajuato	602.2	12	9	—	—	—	Cl. Cu.	0.4	
León	—	—	—	—	—	—	—		
Querétaro	616.0	12	10	—	E.	4	Cl. St.	0.6	E.
Saltillo	—	—	—	—	—	—	—		
Toluca	558.0	10	9	—	W.	4	St. Cu.	0.6	

LIBRARY
SEP 25 1901
Weather Bureau.

SEPTIEMBRE 19 DE 1901.

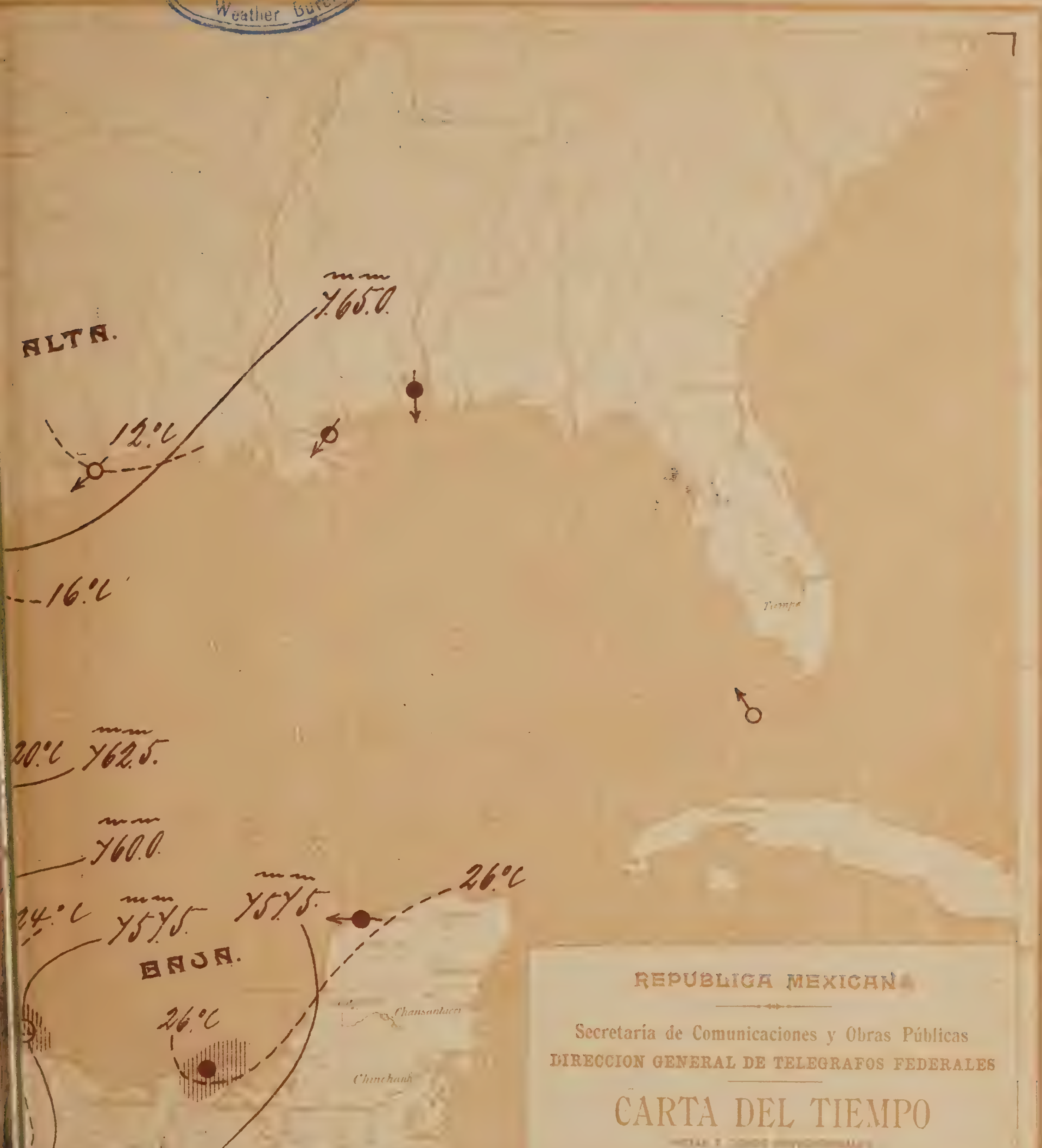

REPUBLICA MEXICANA

Secretaría de Comunicaciones y Obras Públicas

DIRECCION GENERAL DE TELEGRAFOS FEDERALES

CARTA DEL TIEMPO

1ª—Las observaciones se recogen simultáneamente á las 6 23 a. m. de México (8 a. m. del meridiano 75° W de Greenwich). Las presiones y las temperaturas están reducidas al nivel del mar.

2ª—Las líneas continuas pasan por los puntos de igual presión. Las líneas puntuadas por los de igual temperatura.

3ª—Signos que indican el estado del tiempo: *claro* ○ ; *nublado en parte* ◐ ; *nublado* ● ; *lluvia* Ⓛ ; *nieve* ; *tempestad* ; *relámpagos difusos en el rumbo que ocupa el signo* . Las flechas indican la dirección del viento.

Signos convencionales que indican la velocidad del viento: calma ○ ; velocidad hasta de 14 kilómetros por hora ○→; velocidad de 14 á 42 kilómetros por hora ; velocidad de 42 á 72 kilómetros por hora ; velocidad de 72 kilómetros por hora en adelante .

4ª—El sombreado indica las regiones donde ha llovido ó nevado en las 24 horas transcurridas antes del momento de la observación.

5ª—La letra T indica que en la población á que se refiere, se sintió temblor de tierra en las 24 horas que preceden á la observación meteorológica.

Escala: 1:10.000.000

15°

M. Moreno Dibujó F. Espinosa Grabó

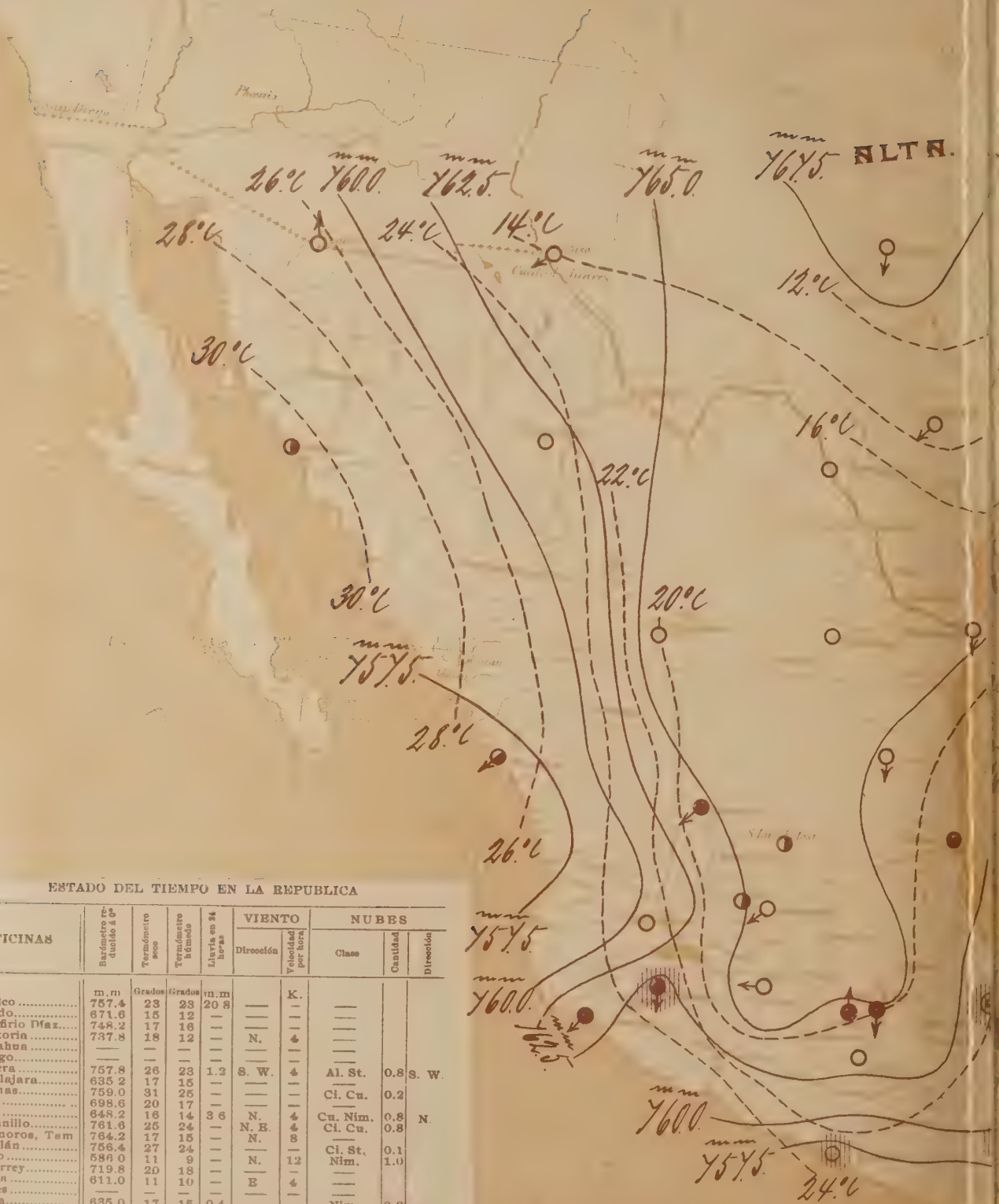

ESTADO DEL TIEMPO EN LA REPUBLICA

OFICINAS	Barómetro reducido á 0°	Termómetro seco	Termómetro húmedo	Lluvia en 24 horas	VIENTO		NUBES		
					Dirección	Velocidad por hora	Clase	Cantidad	Dirección
	m.m	Grados	Grados	m.m		K.			
Acapulco	757.4	23	23	20 8	—	—	—		
C. Lerdo	671.6	15	12	—	—	—	—		
C. Porfirio Díaz	748.2	17	16	—	—	—	—		
C. Victoria	737.8	18	12	—	N.	4	—		
Chihuahua	—	—	—	—	—	—	—		
Durango	—	—	—	—	—	—	—		
Frontera	757.8	26	23	1.2	S. W.	4	Al. St.	0.8	S. W.
Guadalajara	635 2	17	15	—	—	—	—		
Guaymas	759.0	31	25	—	—	—	Ci. Cu.	0.2	
Iguala	698.6	20	17	—	—	—	—		
Jalapa	648.2	16	14	3 6	N.	4	Cu. Nim.	0.8	N.
Manzanillo	761.6	25	24	—	N. E.	4	Ci. Cu.	0.8	
Matamoros, Tam	764.2	17	15	—	N.	8	—		
Mazatlán	756.4	27	24	—	—	—	Ci. St.	0.1	
México	586 0	11	9	—	N.	12	Nim.	1.0	
Monterrey	719.8	20	18	—	—	—	—		
Morelia	611.0	11	10	—	E	4	—		
Nogales	—	—	—	—	—	—	—		
Oaxaca	635.0	17	15	0.4	—	—	Nim.	0.8	
Progreso	759.2	27	25	—	E.	20	St. Cu.	0.8	E.
Salina Cruz	759 0	23	22	15 6	N.	4	St.	0 8	N.
San Luis Potosí	608 4	18	15	—	—	—	Al. Cu.	0.6	
Tampico	765.6	23	23	—	—	—	—		
Tapachula	744.0	23	22	20.2	—	—	Al. Cu.	0.8	S.
Veracruz	751 2	23	22	1.2	N.	12	St. Cu.	0.8	
Zacatecas	574 6	8	8	—	N. E.	4	—		
C. Guzmán	637.6	17	13	0.4	N.	8	Ci. St.	0.1	
Chihuahua	—	—	—	—	—	—	—		
Guanajuato	602.6	13	9	—	N. E.	24	Ci. St.	0.2	N. E.
León	618.4	10	10	—	—	—	Ci. St.	0 8	N. E.
Querétaro	—	—	—	—	—	—	—		
Saltillo	—	—	—	—	—	—	—		
Toluca	558.4	9	8	—	S.	8	St. Cu.	0.8	

LIBRARY
SEP 26 1901
Weather Bureau.

SEPTIEMBRE 20 DE 1901.

ESTADO DEL TIEMPO EN LA REPUBLICA

OFICINAS	Barómetro reducido á 0°	Termómetro seco	Termómetro húmedo	Lluvia en 24 horas	VIENTO Dirección	VIENTO Velocidad por hora	NUBES Clase	NUBES Cantidad	NUBES Dirección
	m.m	Grados	Grados	m.m		K.			
Acapulco	756.4	25	24	—	—	—	—		
C Lerdo	669.6	14	12	—	—	—	—		
C. Porfirio Díaz	744.2	28	17	—	—	—	—		
C Victoria	736.8	17	15	—	N.	4	Al. St.	0.2	
Chihuahua	647 0	18	12	—	—	—	—		
Durango	—	—	—	—	—	—	—		
Frontera	—	—	—	—	—	—	—		
Guadalajara	637 4	12	10	—	S. E.	12	St.	0.1	
Guaymas	758.4	25	23	—	—	—	—		
Iguala	699.0	19	17	—	—	—	—		
Jalapa	648.6	16	14	3 6	W.	4	Nim.	0.8	N.
Manzanillo	760.6	25	24	—	S W.	4	Al. St.	0.4	
Matamoros, Tam	762.6	17	16	—	N.	4	—		
Mazatlán	755.8	25	23	—	—	—	Ci. Cu.	0.1	
México	585 5	10	7	—	N. W.	4	Nim.	1.0	
Monterrey	718.4	17	15	11.2	W.	4	—		
Morelia	610.6	10	8	—	E	8	Ci. St.	0.2	
Nogales	662.6	21	20	—	—	—	—		
Oaxaca	634.4	16	14	0.4	—	—	Cu. Nim.	0.6	
Progreso	—	—	—	—	—	—	—		
Salina Cruz	758 0	24	22	—	—	—	Al. Cu.	0.8	
San Luis Potosí	608 4	17	13	—	—	—	Al. St.	0.2	
Tampico	764 4	23	23	—	—	—	Al. St.	0.2	E.
Tapachula	743.0	23	22	39.6	—	—	St. Cu.	0.4	W.
Veracruz	759 6	23	22	0.8	—	—	Nim.	0.8	
Zacatecas	575 4	11	8	—	—	—	—		
C. Guzmán	637.6	15	10	—	N.	8	Ci. St.	0 1	
Chihuahua	—	—	—	—	—	—	—		
Guanajuato	602 8	10	6	—	N. E.	8	Ci. Cu.	0.4	
León	618.2	9	7	—	—	—	Al. Cu.	0.6	E.
Querétaro	616.4	16	7	—	S. E.	4	Ci. St.	0.2	E.
Saltillo	—	—	—	—	—	—	—		
Toluca	—	—	—	—	—	—	—		

H. Herrera y A. C. Aristain Construyeron

LIBRARY
SEP 27 1901
Weather Bureau.

SEPTIEMBRE 21 DE 1901.

REPUBLICA MEXICANA

CARTA DEL TIEMPO

ESTADO DEL TIEMPO EN LA REPUBLICA

OFICINAS	Barómetro reducido á 0°	Termómetro seco	Termómetro húmedo	Lluvia en 24 horas	VIENTO		NUBES		
					Dirección	Velocidad por hora	Clase	Cantidad	Dirección
	m.m	Grados	Grados	m.m		K.			
Acapulco	756.4	25	24	—	——	—	——		
C. Lerdo	666.2	15	13	—	——	—	——		
C. Porfirio Díaz	740.2	20	19	—	——	—	——		
C. Victoria	732 8	19	13	—	N. E.	4	——		
Chihuahua	643 0	18	12	—	——	—	——		
Durango	——	—	—	—	——	—	——		
Frontera	755.8	26	25	49.6	N. W.	4	Al. St.	0.6	
Guadalajara	633 6	12	11	—	——	—	Al. St.	0.1	
Guaymas	758.4	29	23	—	——	—	——		
Iguala	696.8	20	18	—	——	—	——		
Jalapa	647 4	17	17	—	N.	4	——		
Manzanillo	761.2	26	24	—	E	4	Ci. Cu.	0.6	
Matamoros, Tam	759.2	22	20	—	——	—	——		
Mazatlán	754.4	27	25	—	——	—	——		
México	584 0	12	11	—	——	—	Nim.	1.0	
Monterrey	714.8	29	24	—	——	—	——		
Morelia	609.4	13	10	—	——	—	——		
Nogales	662.6	21	21	—	——	—	——		
Oaxaca	633.6	15	14	—	——	—	St. Cu.	0.2	
Progreso	755.8	26	24	—	N.	16	St. Cu.	0.4	N
Salina Cruz	762.0	23	22	—	——	—	Al. Cu.	0.8	N
[illegible]	[illegible]	18	15	—	——	—	——		
[illegible]	[illegible]	23	25	—	——	—	Ci. St.	0.2	
[illegible]	[illegible]	23	22	—	——	—	St. Cu.	0.8	S.
Veracruz	753 2	24	24	—	——	—	St.	0.8	
Zacatecas	575 6	12	10	—	——	—	——		
[illegible]	[illegible]	[illegible]	[illegible]	[illegible]	[illegible]	[illegible]	[illegible]	[illegible]	[illegible]

SEP 30 1901
Weather Bureau.

SEPTIEMBRE 22 DE 1901.

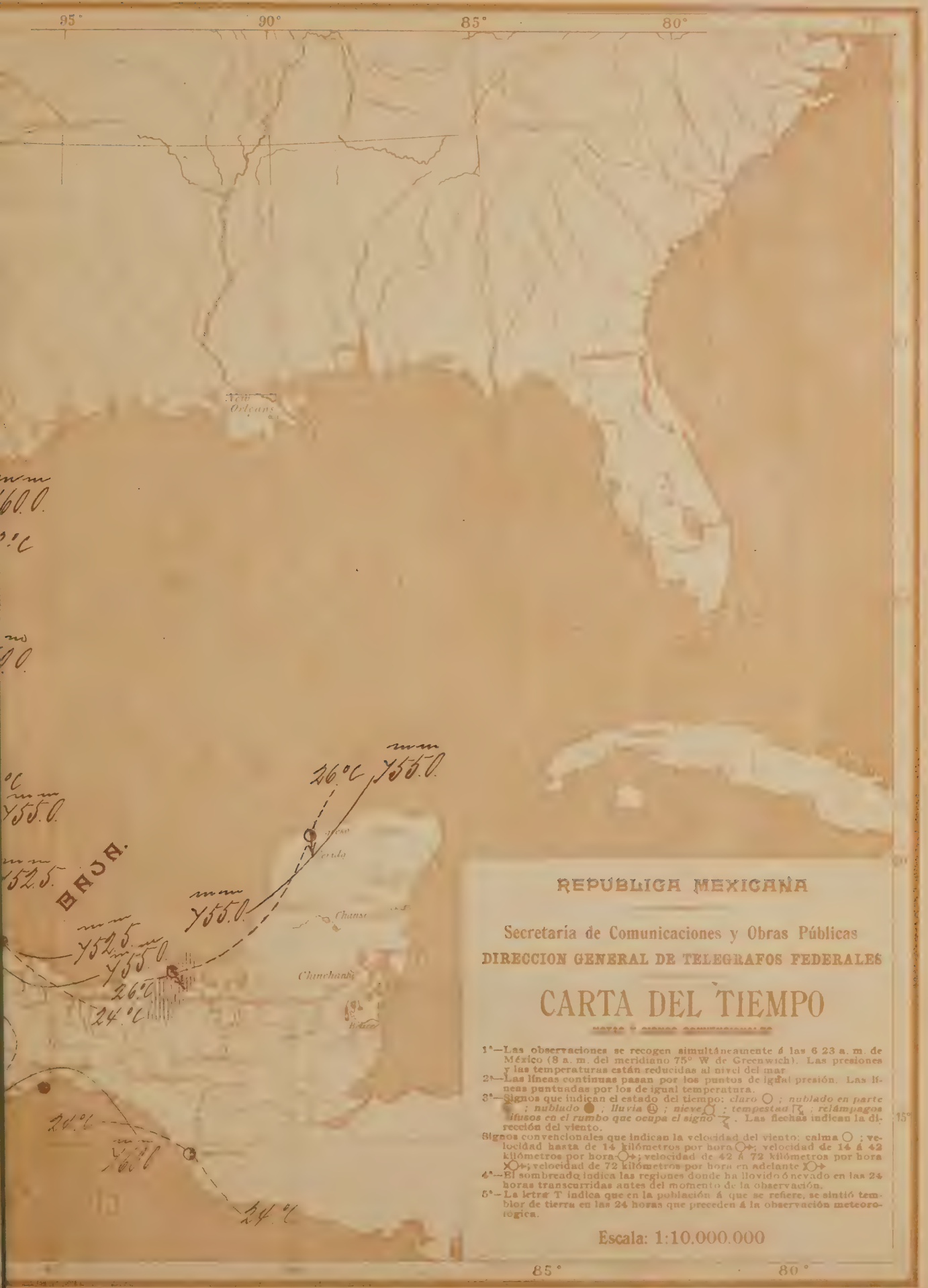

REPUBLICA MEXICANA

Secretaría de Comunicaciones y Obras Públicas

DIRECCION GENERAL DE TELEGRAFOS FEDERALES

CARTA DEL TIEMPO

NOTAS Y SIGNOS CONVENCIONALES

1°—Las observaciones se recogen simultáneamente á las 6 23 a. m. de México (8 a. m. del meridiano 75° W de Greenwich). Las presiones y las temperaturas están reducidas al nivel del mar.

2°—Las líneas continuas pasan por los puntos de igual presión. Las líneas puntuadas por los de igual temperatura.

3°—Signos que indican el estado del tiempo: *claro* ○ ; *nublado en parte* ◔ ; *nublado* ● ; *lluvia* ⊖ ; *nieve* ⁂ ; *tempestad* ↯ ; *relámpagos difusos en el rumbo que ocupa el signo* ↯ . Las flechas indican la dirección del viento.

Signos convencionales que indican la velocidad del viento: calma ○ ; velocidad hasta de 14 kilómetros por hora ○→; velocidad de 14 á 42 kilómetros por hora ○→; velocidad de 42 á 72 kilómetros por hora ○→; velocidad de 72 kilómetros por hora en adelante ○→

4°—El sombreado indica las regiones donde ha llovido ó nevado en las 24 horas transcurridas antes del momento de la observación.

5°—La letra T indica que en la población á que se refiere, se sintió temblor de tierra en las 24 horas que preceden á la observación meteorológica.

Escala: 1:10.000.000

M. Moreno Dávila F. Espinosa Grab.

ESTADO DEL TIEMPO EN LA REPUBLICA

OFICINAS	Barómetro reducido á 0°	Termómetro seco	Termómetro húmedo	Lluvia en 24 horas	VIENTO Dirección	VIENTO Velocidad por hora	NUBES Clase	NUBES Cantidad	NUBES Dirección
	m.m	Grados	Grados	m.m		K.			
Acapulco	757.0	27	24	—	N. E.	16	Ci. St.	0.4	N. E.
C. Lerdo	666.2	15	12	—	—	—	—		
C. Porfirio Díaz	—	—	—	—	—	—	—		
C Victoria	732.4	23	18	—	W.	4	—		
Chihuahua	—	—	—	—	—	—	—		
Durango	—	—	—	—	—	—	—		
Frontera	—	—	—	—	—	—	—		
Guadalajara	633 6	15	14	—	N.	4	Ci. Cu.	0.2	N
Guaymas	757.4	29	23	—	—	—	—		
Iguala	697.0	20	18	—	—	—	—		
Jalapa	647.6	18	17	2.8	—	—	Nim.	0.8	
Manzanillo	759.4	26	25	—	E.	4	Al. St.	0.8	
Matamoros, Tam	758.2	25	24	—	—	—	—		
Mazatlán	754.0	28	26	—	—	—	Ci. Cu.	0.4	
México	583 9	13	12	2.0	N. W.	8	Cu. Nim	0.8	
Monterrey	713.6	23	21	—	S. E.	4	—		
Morelia	608.2	15	13	3.2	E.	4	Ci. St.	0.4	
Nogales	662.4	23	18	—	S.	8	—		
Oaxaca	634.4	17	16	—	—	—	Al. St.	0.6	
Progreso	—	—	—	—	—	—	—		
Salina Cruz	757.6	25	23	—	—	—	St. Cu.	0.8	
San Luis Potosí	608 2	16	15	—	—	—	St. Cu.	0.8	
Tampico	760.6	26	26	—	—	—	Ci. St.	0 2	
Tapachula	744.0	23	22	—	—	—	St.	0.8	S. E.
Veracruz	757.0	26	24	—	—	—	Ci. St.	0.8	
Zacatecas	573 6	18	11	—	—	—	Al. St.	0.4	
C. Guzmán	635.0	19	17	—	N.	4	St. Cu.	0.8	
Chihuahua	—	—	—	—	—	—	—		
Guanajuato	600.0	16	13	—	—	—	Ci. St.	0.4	
León	615.6	12	11	—	—	—	Ci. St.	0.8	
Querétaro	613.6	15	12	—	S. E.	4	St. Cu.	0.1	
Saltillo	—	—	—	—	—	—	—		
Toluca	556 0	11	11	0.4	N. E.	8	Ci. St.	0 2	

H. Moreno y A. C. Atristain. Construyeron.

LIBRARY
SEP 30 1901
Weather Bureau.

SEPTIEMBRE 23 DE 1901.

ESTADO DEL TIEMPO EN LA REPUBLICA

OFICINAS	Barómetro reducido á 0°	Termómetro seco	Termómetro húmedo	Lluvia en 24 horas	VIENTO		NUBES		
					Dirección	Velocidad por hora	Clase	Cantidad	Dirección
	m.m	Grados	Grados	m.m		K.			
Acapulco	755.2	24	22	49 6	N.	24	Ci. St.	0.8	N
C. Lerdo	666.4	19	15	—	—	—	—		
C. Porfirio Díaz	740.4	26	24	—	—	—	St. Cu	0.8	S.
C Victoria	732.4	24	19	—	N	4	Al. St.	0.8	
Chihuahua	643.6	19	15	—	S. W.	4	Al. St.	0.2	S. W.
Durango	—	—	—	—	—	—	—		
Frontera	—	—	—	—	—	—	—		
Guadalajara	634 0	18	16	—	—	—	St. Cu.	0 2	
Guaymas	757.4	29	23	—	N.	4	—		
Iguala	697.8	19	17	—	—	—	—		
Jalapa	648 8	18	18	3.2	—	—	Al. St.	0.4	
Manzanillo	759.0	25	25	3 2	N. E.	4	Al. St.	0.6	
Matamoros, Tam	759.0	26	25	—	S. E.	4	Ci. St.	0 2	E.
Mazatlán	753.8	28	26	—	—	—	Al. St.	0.4	
México	584 0	15	14	1.2	—	—	Cu. Nim.	0.6	
Monterrey	714.6	22	20	—	N. E.	4	St.	0.8	S.
Morelia	607.6	17	15	8.4	—	—	St. Cu.	0.8	
Nogales	663.0	18	16	—	S.	8	—		
Oaxaca	634.2	17	16	30.4	—	—	Nim.	0.8	
Progreso	—	—	—	—	—	—	—		
Salina Cruz	760 8	24	23	—	—	—	St.	0.8	
San Luis Potosí	608 6	18	13	—	E.	4	—		
Tampico	760 8	25	25	38.2	—	—	—		
Tapachula	745 4	22	21	49.6	—	—	Al. Cu.	0.4	N
Veracruz	757 8	24	22	—	—	—	St. Cu.	0.6	
Zacatecas	574 6	13	13	—	E.	4	Ci. St.	0.8	E.
C. Guzmán	635.2	19	17	—	N.	4	St. Cu.	0.6	
Chihuahua	—	—	—	—	—	—	—		
Guanajuato	—	—	—	—	—	—	—		
León	615.8	15	14	—	—	—	Ci. St.	0.8	N. E.
Querétaro	614.0	16	14	—	E.	4	St. Cu.	0.6	E.
Saltillo	628.2	17	15	—	S. W.	12	—		
Toluca	556 8	11	11	2.4	E.	4	Cu. Nim	0.8	E.

LIBRARY
OCT 1 1901
Weather Bureau.

SEPTIEMBRE 24 DE 1901.

REPUBLICA MEXICANA

Secretaría de Comunicaciones y Obras Públicas

DIRECCION GENERAL DE TELEGRAFOS FEDERALES

CARTA DEL TIEMPO

1ª—Las observaciones se recogen simultáneamente á las 6 23 a. m. de México 7 8 a. m. del meridiano 75° W de Greenwich. Las presiones y las temperaturas están reducidas al nivel del mar.

2ª—Las líneas continuas pasan por los puntos de igual presión. Las líneas puntuadas por los de igual temperatura.

3ª—Signos que indican el estado del tiempo: *claro* ○ ; *nublado en parte* ◔ ; *nublado* ● ; *lluvia* ☂ ; *nieve* ✱ ; *tempestad* ↯ ; *relámpagos difusos en el rumbo que ocupa el signo* ↯ . Las flechas indican la dirección del viento.

Signos convencionales que indican la velocidad del viento: calma ○ ; velocidad hasta de 14 kilómetros por hora ○→ ; velocidad de 14 á 42 kilómetros por hora ○→ ; velocidad de 42 á 72 kilómetros por hora ○→ ; velocidad de 72 kilómetros por hora en adelante ○→

4ª—El sombreado indica las regiones donde ha llovido ó nevado en las 24 horas transcurridas antes del momento de la observación.

5ª—La letra T indica que en la población á que se refiere, se sintió temblor de tierra en las 24 horas que preceden á la observación meteorológica.

Escala: 1:10.000.000

85° 80°

ESTADO DEL TIEMPO EN LA REPUBLICA

OFICINAS	Barómetro reducido á 0°	Termómetro seco	Termómetro húmedo	Lluvia en 24 horas	VIENTO		NUBES		
					Dirección	Velocidad por hora	Clase	Cantidad	Dirección
	m.m	Grados	Grados	m.m		K.			
Acapulco	756.4	23	23	15.0	—	—	Ci. Cu.	0.4	
C. Lerdo	666.8	21	18	—	—	—	Ci. St.	0.8	
C. Porfirio Díaz	741.8	24	23	—	—	—	Al. St.	0.6	
C. Victoria	733.8	25	23	—	—	—	Al. Cu.	0.8	
Chihuahua	—	—	—	—	—	—	—		
Durango	—	—	—	—	—	—	—		
Prouters	—	—	—	—	—	—	—		
Guadalajara	634.0	18	16	1.6	—	—	St. Cu.	0.4	
Guaymas	756.4	28	22	—	—	—	—		
Ignala	698.4	20	18	—	—	—	—		
Jalapa	648.2	18	17	2.4	N.	4	Ci. Cu.	0.8	W.
Manzanillo	759.2	25	24	0.4	S. E.	12	Nim.	0.8	S. E
Matamoros, Tam	—	—	—	—	—	—	—		
Mazatlán	752.2	28	26	—	—	—	Ci. Cu.	0.6	
México	584.2	14	13	1.4	—	—	Al. Cu.	0.6	
Monterrey	715.0	21	19	22.0	S. W.	4	Nim.	0.8	
Morelia	608.6	17	16	9.2	—	—	Ci. Cu.	0.6	
Nogales	663.0	17	15	—	S.	4	—		
Oaxaca	635.0	17	16	0.4	—	—	Nim.	0.8	
Progreso	—	—	—	—	—	—	—		
Salina Cruz	759.8	24	23	24.0	—	—	Nim.	0.8	
San Luis Potosí	609.2	16	15	—	—	—	—		
Tampico	761.6	26	26	8.8	—	—	—		
Tapachula	745.2	24	23	—	—	—	Cu. Nim	0.8	N.
Veracruz	757.8	24	23	—	N. W.	8	Ci Cu.	0.6	
Zacatecas	573.4	18	12	—	—	—	—		
C. Guzmán	635.4	18	17	44.4	S. E.	10	Nim.	0.8	S. E.
Chihuahua	—	—	—	—	—	—	—		
Guanajuato	600.8	14	14	13.6	—	—	St. Cu.	0.6	
León	615.6	16	15	2.8	—	—	Ci. Cu.	0.8	S. E.
Querétaro	614.2	17	15	7.2	S. E.	4	St. Cu.	0.1	E.
Saltillo	—	—	—	—	—	—	—		
Toluca	557.2	12	11	1.2	S. E.	4	St. Cu.	0.6	

LIBRARY
OCT 1 1901
Weather Bureau.

SEPTIEMBRE 25 DE 1901.

REPUBLICA MEXICANA

CARTA DEL TIEMPO

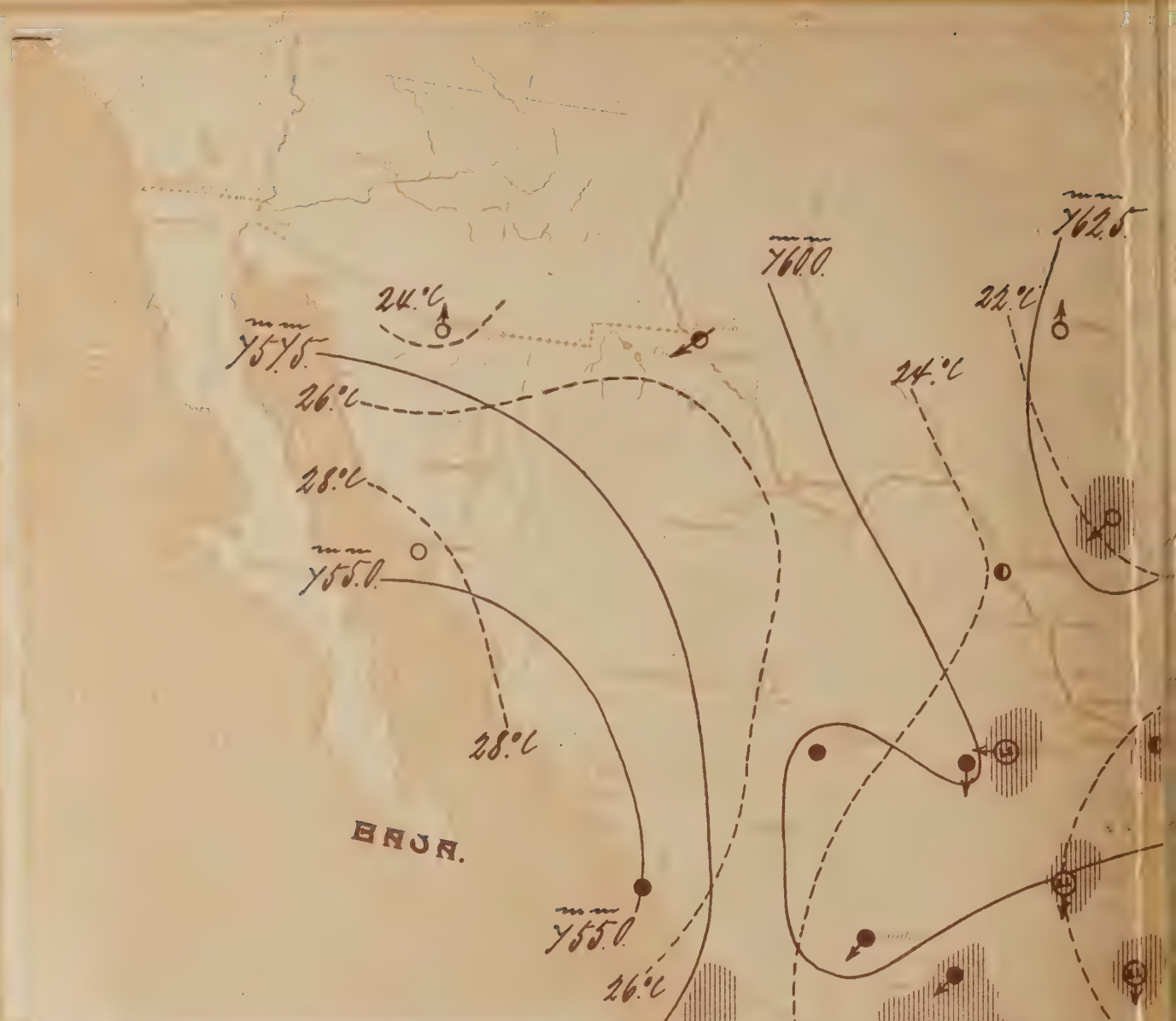

ESTADO DEL TIEMPO EN LA REPUBLICA

OFICINAS	Barómetro reducido á 0°	Termómetro seco	Termómetro húmedo	Lluvia en 24 horas	VIENTO Dirección	VIENTO Velocidad por hora	NUBES Clase	NUBES Cantidad	NUBES Dirección
	m.m	Grados	Grados	m.m		K.			
Acapulco	756.4	24	24	—	—	—	Ci. St.	0.8	
C. Lerdo	—	—	—	—	—	—	—		
C. Porfirio Díaz	744.2	23	22	—	—	—	Ci. St.	0.4	S.
C. Victoria	732.2	23	17	12.4	N.	4	Nim.	0.8	
Chihuahua	630.0	24	20	—	N.	20	—		
Durango	—	—	—	—	—	—	—		
Frontera	—	—	—	—	—	—	—		
Guadalajara	635 2	18	17	6.4	—	—	St. Cu.	0.6	
Guaymas	—	—	—	—	—	—	—		
Iguala	698.4	20	18	—	—	—	—		
Jalapa	647.6	18	17	3.2	—	—	Nim.	0.8	
Manzanillo	761.6	23	22	0 8	N. E.	4	St. Cu.	0.8	S. E.
Matamoros, Tam	761.0	25	24	48.2	—	—	Ci. St.	0.4	
Mazatlán	755.0	27	25	—	—	—	Ci. Cu.	0.8	
México	584.1	15	14	1.8	—	—	Nim.	1 0	
Monterrey	716.8	20	18	—	E.	4	Cu. Nim	0.8	E.
Morelia	609.0	16	15	3.6	—	—	St. Cu.	0.6	
Nogales	—	—	—	—	—	—	—		
Oaxaca	634.6	16	15	—	—	—	Nim.	0.8	
Progreso	—	—	—	—	—	—	—		
Salina Cruz	—	—	—	—	—	—	—		
San Luis Potosí	608.2	16	15	0.4	N. E.	4	St. Cu.	0.8	N. E.
Tampico	761.6	25	25	30.4	N.	8	—		
Tapachula	—	—	—	—	—	—	—		
Veracruz	757.8	21	20	0.8	N.	4	Nim.	0.8	
Zacatecas	576 0	13	13	—	N. E.	4	—		
C. Guzmán	—	—	—	—	—	—	—		
Chihuahua	—	—	—	—	—	—	—		
Guanajuato	—	—	—	—	—	—	—		
León	—	—	—	—	—	—	—		
Querétaro	614.4	16	15	0.4	E.	4	St. Cu.	0.4	E.
Saltillo	—	—	—	—	—	—	—		
Toluca	557.0	12	12	7.2	S. E.	4	St. Cu	0.4	

D. Herrera y A. C. Aterstain Construyeron

LIBRARY
OCT 3 1901
Weather Bureau.

ALTA.

22.°C

762.5

24.°C

760.0

755.5

24.°C

BAJA.

24.°C

REPUBLICA MEXICANA

Secretaría de Comunicaciones y Obras Públicas

DIRECCION GENERAL DE TELEGRAFOS FEDERALES

CARTA DEL TIEMPO

NOTAS Y SIGNOS CONVENCIONALES

1ª—Las observaciones se recogen simultáneamente á las 6 23 a. m. de México (8 a. m. del meridiano 75° W de Greenwich). Las presiones y las temperaturas están reducidas al nivel del mar.

2ª—Las líneas continuas pasan por los puntos de igual presión. Las líneas puntuadas por los de igual temperatura.

3ª—Signos que indican el estado del tiempo: *claro* ○ ; *nublado en parte* ◑ ; *nublado* ● ; *lluvia* ◎ ; *nieve* ✳ ; *tempestad* ↯ ; *relámpagos difusos en el rumbo que ocupa el signo* ↯ . Las flechas indican la dirección del viento.

Signos convencionales que indican la velocidad del viento: calma ○ ; velocidad hasta de 14 kilómetros por hora ○→ ; velocidad de 14 á 42 kilómetros por hora →; velocidad de 42 á 72 kilómetros por hora ⟶; velocidad de 72 kilómetros por hora en adelante ⟶

4ª—El sombreado indica las regiones donde ha llovido ó nevado en las 24 horas transcurridas antes del momento de la observación.

5ª—La letra T indica que en la población á que se refiere, se sintió temblor de tierra en las 24 horas que preceden á la observación meteorológica.

Escala: 1:10.000.000

M. Moreno Jiménez E. Espinosa Grabo

ESTADO DEL TIEMPO EN LA REPUBLICA

OFICINAS	Barómetro reducido á 0°	Termómetro seco	Termómetro húmedo	Lluvia en 24 horas	VIENTO Dirección	VIENTO Velocidad por hora	NUBES Clase	NUBES Cantidad	NUBES Dirección
	m.m	Grados	Grados	m.m		K.			
Acapulco	755.6	23	23	30.4	—	—	Ci. St.	0.8	
C. Lerdo	668.4	18	14	—	—	—	Ci. St.	0.4	
C. Porfirio Díaz	742.2	22	21	—	—	—	—		
C. Victoria	733.6	23	18	24.0	E.	4	Nim.	0.8	
Chihuahua	—	—	—	—	—	—	—		
Durango	—	—	—	—	—	—	—		
Frontera	—	—	—	—	—	—	—		
Guadalajara	636 0	17	17	0.8	—	—	St. Cu.	0.2	
Guaymas	756.6	27	22	—	—	—	—		
Iguala	697.6	20	18	4.0	—	—	—		
Jalapa	648.2	17	16	3.2	N. E.	4	Nim.	0.8	
Manzanillo	761.8	22	21	—	E.	4	Al. St.	0.8	
Matamoros, Tam	760 4	22	21	48.2	N.	4	Ci. St.	0.4	N.
Mazatlán	756.4	23	21	51.0	—	—	Nim.	0.8	
México	584 9	13	12	10.5	N. W.	16	Nim.	1 0	
Monterrey	716 5	20	18	39.6	N.	4	Cu. Nim	0.8	N.
Morelia	609.6	15	15	7.4	E.	8	St. Cu.	0.8	
Nogales	663 0	17	15	—	S	4	—		
Oaxaca	634 8	17	16	30.4	N. W.	8	Nim.	0.8	N W.
Progreso	—	—	—	—	—	—	—		
Santa Cruz	758 0	25	24	8.8	N.	4	St. Cu.	0.8	N.
San Luis Potosí	607 8	17	14	—	—	—	St. Cu.	0.4	
Tampico	762 8	23	23	71.0	—	—	—		
Tepic-Ixtla	744 0	23	22	3.2	S. E.	4	Nim.	0.2	N.
Veracruz	758.3	23	21	—	N.	4	St. Cu.	0.8	
Zacatecas	575 0	10	10	0 8	N.	4	Cu. Nim.	0.8	N
C. Guzmán	636.8	16	15	—	—	—	Ci. St.	0.2	
Chihuahua	—	—	—	—	—	—	—		
Guanajuato	—	—	—	—	—	—	—		
León	617.2	15	14	—	—	—	St. Cu.	0.6	S. E
Querétaro	—	—	—	—	—	—	—		
Saltillo	630.0	20	14	—	—	—	Cu. Nim.	0 6	
Toluca	557.2	12	11	13.6	W.	4	St Cu	0.8	

y J. C. Alcalde Construyeron.

LIBRARY
OCT 3 1901
Weather Bureau.

SEPTIEMBRE 27 DE 1901.

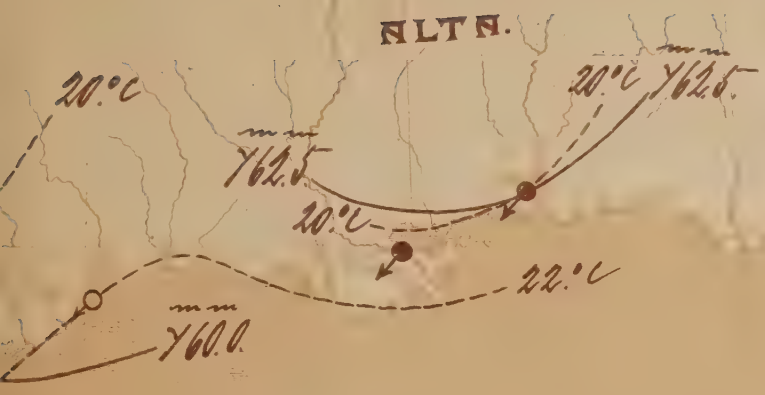



REPUBLICA MEXICANA

CARTA DEL TIEMPO

ESTADO DEL TIEMPO EN LA REPUBLICA

OFICINAS	Barómetro reducido a 0°	Termómetro seco	Termómetro húmedo	Lluvia en 24 horas	VIENTO		NUBES		
					Dirección	Velocidad por hora	Clase	Cantidad	Dirección
	m.m	Grados	Grados	m.m		K.			
Acapulco	—	—	—	—	—	—	—		
C. Lerdo	665.6	18	14	—	—	—	Ci. St.	0.4	
C. Porfirio Díaz	—	—	—	—	—	—	—		
C. Victoria	731.6	21	19	—	N.	4	—		
Chihuahua	—	—	—	—	—	—	—		
Durango	—	—	—	—	—	—	—		
Frontera	—	—	—	—	—	—	—		
Guadalajara	633 8	18	17	2.4	—	—	St. Cu.	0.4	
Guaymas	757.4	29	24	—	—	—	Ci. Cu.	0.2	
Iguala	—	—	—	—	—	—	—		
Jalapa	648.0	17	15	3.6	N.	4	St. Cu.	0.8	
Manzanillo	751.2	23	21	—	N. E.	4	Al. St.	0.4	
Matamoros, Tam	758 4	21	20	—	N.	4	St.	0.2	N.
Mazatlán	755.4	26	24	—	—	—	Ci. Cu.	0.6	
México	584 0	12	11	1.6	N. W.	4	Nim.	0.8	
Monterrey	711.2	21	17	—	—	—	Ci. St.	0.8	
Morelia	663.0	16	15	22.4	E.	8	St. Cu.	0.4	
Nogales	663.0	17	15	—	S	8	—		
Oaxaca	634.8	17	15	—	W.	8	Nim.	0.6	W.
Progreso	—	—	—	—	—	—	—		
Salina Cruz	—	—	—	—	—	—	—		
San Luis Potosí	608 2	15	14	—	N.	4	Ci. Cu.	0.6	N
Tampico	761.4	24	24	2.8	—	—	—		
Tapachula	—	—	—	—	—	—	—		
Veracruz	757.8	23	22	—	—	—	St. Cu.	0 8	
Zacatecas	573 6	14	13	—	—	—	St. Cu.	0.6	
C. Guzmán	—	—	—	—	—	—	—		
Chihuahua	—	—	—	—	—	—	—		
Guanajuato	—	—	—	—	—	—	—		
León	615.8	15	14	—	—	—	Ci. Cu.	0.8	N. E
Querétaro	613.6	14	12	—	N. E.	4	St. Cu.	0.2	E.
Saltillo	—	—	—	—	—	—	—		
Toluca	556 6	12	12	1.6	S. E.	4	St Cu.	0.6	N

M. Moreno y C.ª Artistas Construyeron.

OCT 4 1901
Weather Bureau.

SEPTIEMBRE 28 DE 1901.

REPUBLICA MEXICANA

Secretaría de Comunicaciones y Obras Públicas

DIRECCION GENERAL DE TELEGRAFOS FEDERALES

CARTA DEL TIEMPO

NOTAS Y SIGNOS CONVENCIONALES

1ª—Las observaciones se recogen simultáneamente á las 6 23 a. m de México (8 a. m. del meridiano 75° W de Greenwich). Las presiones y las temperaturas están reducidas al nivel del mar.

2ª—Las líneas continuas pasan por los puntos de igual presión. Las líneas puntuadas por los de igual temperatura.

3ª—Signos que indican el estado del tiempo. *claro* ○ ; *nublado en parte* ◐ ; *nublado* ● ; *lluvia* ⦵ ; *nieve* ⦶ ; *tempestad* ⚿ ; *relámpagos difusos en el rumbo que ocupa el signo* ↯ . Las flechas indican la dirección del viento.

Signos convencionales que indican la velocidad del viento: calma ○ ; velocidad hasta de 14 kilómetros por hora ○→; velocidad de 14 á 42 kilómetros por hora ○→; velocidad de 42 á 72 kilómetros por hora ○→; velocidad de 72 kilómetros por hora en adelante ○→.

4ª—El sombreado indica las regiones donde ha llovido ó nevado en las 24 horas transcurridas antes del momento de la observación.

5ª—La letra T indica que en la población á que se refiere, se sintió temblor de tierra en las 24 horas que preceden á la observación meteorológica.

Escala: 1:10.000.000

M. Moreno Dibujo. F. Espinosa Grabo

ESTADO DEL TIEMPO EN LA REPUBLICA

OFICINAS	Barómetro reducido á 0°	Termómetro seco	Termómetro húmedo	Lluvia en 24 horas	VIENTO Dirección	VIENTO Velocidad por hora	NUBES Clase	NUBES Cantidad	NUBES Dirección
	m.m	Grados	Grados	m.m		K.			
Acapulco	755.2	26	23	—	—	—	Ci. St.	0.8	
C. Lerdo	666.4	18	14	—	—	—	—		
C. Porfirio Díaz	741.0	23	22	—	—	—	St. Cu.	0.8	
C Victoria	731.8	25	24	—	N. E.	4	Ci. St.	0.1	
Chihuahua	642.6	21	15	—	W.	4	St. Cu.	0.6	W.
Durango	—	—	—	—	—	—	—		
Frontera	—	—	—	—	—	—	—		
Guadalajara	633 2	17	16	12.4	—	—	Ci. St.	0.6	
Guaymas	757.4	29	24	—	—	—	Ci. Cu.	0.2	N. E.
Iguala	697.8	20	18	—	—	—	—		
Jalapa	648.2	18	16	3.2	N. W.	4	St. Cu.	0.8	
Manzanillo	762.0	23	21	—	E.	4	St. Cu.	0.8	S. E.
Matamoros, Tam	758 8	23	22	—	S. E.	4	Ci. St.	0.6	S. E.
Mazatlán	755.4	26	24	—	—	—	Ci. Cu.	0.8	
México	583.7	13	12	1.2	N. W.	8	Nim.	1.0	N. W
Monterrey	714.4	21	19	—	—	—	Nim.	0.8	
Morelia	608.4	15	16	—	—	—	St. Cu.	0.4	
Nogales	663.0	17	15	—	S.	8	—		
Oaxaca	—	—	—	—	—	—	—		
Progreso	—	—	—	—	—	—	—		
Salina Cruz	759 0	24	23	21.6	N.	4	Cu. Nim	0.8	N.
San Luis Potosí	608 2	15	14	—	—	—	St. Cu.	0 6	
Tampico	761.0	25	25	10.8	—	—	St. Cu.	0.4	S. W
Tapachula	745.2	26	22	—	—	—	Cu. Nim.	0.8	N
Veracruz	751.8	25	24	—	—	—	—		
Zacatecas	573 8	13	11	—	—	—	Al. St.	0.2	
C. Guzmán	—	—	—	—	—	—	—		
Chihuahua	—	—	—	—	—	—	—		
Guanajuato	600.4	16	15	44.0	—	—	St. Cu.	0.8	
León	615.8	14	14	16.4	—	—	St. Cu.	0 8	N E
Querétaro	613.8	16	14	—	—	—	St. Cu.	0 8	
Saltillo	627.6	20	14	—	—	—	St. Cu	0 8	
Toluca	—	—	—	—	—	—	—		

H. Moreno y J. C. Alcalain. Construyeron.

LIBRARY
NOV 5 1901
Weather Bureau.

SEPTIEMBRE 29 DE 1901.

REPUBLICA MEXICANA

Secretaría de Comunicaciones y Obras Públicas

DIRECCION GENERAL DE TELEGRAFOS FEDERALES

CARTA DEL TIEMPO

NOTAS Y SIGNOS CONVENCIONALES

1ª—Las observaciones se recogen simultáneamente á las 6 23 a. m. de México (8 a. m. del meridiano 75° W de Greenwich). Las presiones y las temperaturas están reducidas al nivel del mar.

2ª—Las líneas continuas pasan por los puntos de igual presión. Las líneas puntuadas por los de igual temperatura.

3ª—Signos que indican el estado del tiempo: *claro* ○ ; *nublado en parte* ◔ ; *nublado* ● ; *lluvia* ⓡ ; *nieve* ⓢ ; *tempestad* ⓣ ; *relámpagos difusos en el rumbo que ocupa el signo* ϟ . Las flechas indican la dirección del viento.

Signos convencionales que indican la velocidad del viento: calma ○ ; velocidad hasta de 14 kilómetros por hora ○→; velocidad de 14 á 42 kilómetros por hora ○→; velocidad de 42 á 72 kilómetros por hora ○→; velocidad de 72 kilómetros por hora en adelante ○→

4ª—El sombreado indica las regiones donde ha llovido ó nevado en las 24 horas transcurridas antes del momento de la observación.

5ª—La letra T indica que en la población á que se refiere, se sintió temblor de tierra en las 24 horas que preceden á la observación meteorológica.

Escala: 1:10.000.000

M. Moreno Dibujo. E. Fernandez Grabo.

ESTADO DEL TIEMPO EN LA REPUBLICA

OFICINAS	Barómetro reducido á 0°	Termómetro seco	Termómetro húmedo	Lluvia en 24 horas	VIENTO		NUBES		
					Dirección	Velocidad por hora	Clase	Cantidad	Dirección
	m.m	Grados	Grados	m.m		K.			
Acapulco	757.6	27	23	—	N.	12	Ci. Cu.	0.8	N.
C. Lerdo	667.2	20	15	—	—	—	St. Cu.	0.8	
C. Porfirio Díaz	742.8	23	22	—	S. E.	4	—		
C. Victoria	733.6	22	17	22.0	N.	4	Al. St.	0.8	
Chihuahua	650.4	19	14	—	—	—	Ci. Cu.	0.6	
Durango	—	—	—	—	—	—	—		
Frontera	—	—	—	—	—	—	—		
Guadalajara	636 0	14	13	—	—	—	Ci. Cu.	[illegible]	
Guaymas	—	—	—	—	—	—	—		
Iguala	698.4	20	18	—	—	—	—		
Jalapa	649.0	16	16	3.6	—	—	St.	0.8	
Manzanillo	762.2	24	21	—	N. W.	4	St. Cu.	0.6	
Matamoros, Tam.	—	—	—	—	—	—	—		
Mazatlán	—	—	—	—	—	—	—		
México	584.7	14	13	5.0	N. W.	4	Cu. Nim	0.8	
Monterrey	716.2	21	19	24.0	N. E.	4	Nim.	0.8	S. W.
Morelia	609.2	15	14	5 2	—	—	St. Cu.	0.6	
Nogales	—	—	—	—	—	—	—		
Oaxaca	634.8	17	16	0.8	N. W.	8	Nim.	0.4	N. W.
Progreso	—	—	—	—	—	—	—		
Salina Cruz	760 0	28	22	46.8	—	—	St. Cu.	0.8	
San Luis Potosí	609.2	15	14	—	—	—	Ci. Cu.	0.6	
Tampico	762.0	26	25	—	—	—	St. Cu.	0.6	E.
Tapachula	745.4	22	21	32.4	N.	4	Al. St.	0.2	S. W.
Veracruz	758.4	23	22	—	—	—	St. Cu.	0.8	
Zacatecas	573 4	18	12	0.4	—	—	—		
C. Guzmán	637.0	14	12	—	—	—	Al. Cu.	0.1	
Chihuahua	—	—	—	—	—	—	—		
Guanajuato	—	—	—	—	—	—	—		
León	—	—	—	—	—	—	—		
Querétaro	614.4	16	14	1.6	N. E.	4	St. Cu.	0.1	E
Saltillo	—	—	—	—	—	—	—		
Toluca	557.4	12	11	1.6	—	—	Ci. St.	0.8	

H. Moreno y A. C. Stristain. Construyeron.

LIBRARY
NOV 5 1901
Weather Bureau.

SEPTIEMBRE 30 DE 1901.

REPUBLICA MEXICANA

Secretaría de Comunicaciones y Obras Públicas

DIRECCION GENERAL DE TELEGRAFOS FEDERALES

CARTA DEL TIEMPO

NOTAS Y SIGNOS CONVENCIONALES

1ª—Las observaciones se recogen simultáneamente á las 6 23 a. m. de México (8 a. m. del meridiano 75° W de Greenwich). Las presiones y las temperaturas están reducidas al nivel del mar.

2ª—Las líneas continuas pasan por los puntos de igual presión. Las líneas puntuadas por los de igual temperatura.

3ª—Signos que indican el estado del tiempo: *claro* ○, *nublado en parte* ◐, *nublado* ●, *lluvia* ⊕, *nieve* ⚹, *tempestad* ⚡; *relámpagos difusos en el rumbo que ocupa el signo* ⚡. Las flechas indican la dirección del viento.

Signos convencionales que indican la velocidad del viento: calma ○; velocidad hasta de 14 kilómetros por hora ○→, velocidad de 14 á 42 [illegible]; velocidad de 72 kilómetros por hora en adelante [illegible]

4ª—El sombreado indica las regiones donde ha llovido ó nevado en las 24 horas transcurridas antes del momento de la observación.

5ª—La letra T indica que en la población á que se refiere, se sintió temblor de tierra en las 24 horas que preceden á la observación meteorológica.

Escala: 1:10.000.000

ESTADO DEL TIEMPO EN LA REPUBLICA

OFICINAS	Barómetro reducido á 0°	Termómetro seco	Termómetro húmedo	Lluvia en 24 horas	VIENTO Dirección	VIENTO Velocidad por hora	NUBES Clase	NUBES Cantidad	NUBES Dirección
	m.m	Grados	Grados	m.m		K.			
Acapulco	756.6	25	24	10.4	—	—	Ci. Cu.	0.4	
C. Lerdo	669.2	19	14	—	—	—	—		
C. Porfirio Díaz	743.2	24	23	—	—	—	—		
C Victoria	734.4	22	18	—	N.	4	Ci. Cu.	0.4	
Chihuahua	647.2	19	16	2.4	S. W.	4	—		
Durango	—	—	—	—	—	—	—		
Frontera	—	—	—	—	—	—	—		
Guadalajara	635 0	17	16	—	—	—	—		
Guaymas	759.2	29	25	—	—	—	Ci. Cu.	0.4	
Iguala	698.4	19	17	3.2	—	—	Nim.	0.6	N. E.
Jalapa	649.6	17	16	3.6	—	—	Nim.	0.8	
Manzanillo	762.2	24	23	—	N. E.	4	Al. St.	0.6	
Matamoros, Tam.	761.2	22	21	—	N. W.	8	—		
Mazatlán	756.4	27	25	—	—	—	Ci. St.	0.2	
México	585.7	14	13	1.3	N. W.	12	Nim.	1.0	N. W.
Monterrey	717.2	21	19	—	N. E.	4	St. Cu.	0.8	N. E.
Morelia	—	—	—	—	—	—	—		
Nogales	663.8	19	16	—	S	8	—		
Oaxaca	635.2	16	15	0.4	—	—	Nim.	0.8	
Progreso	—	—	—	—	—	—	—		
Salina Cruz	—	—	—	—	—	—	—		
San Luis Potosí	608.2	14	13	—	—	—	St. Cu.	0.6	
Tampico	763.2	25	25	8.4	—	—	—		
Tapachula	—	—	—	—	—	—	—		
Veracruz	—	—	—	—	—	—	—		
Zacatecas	575 8	18	10	—	—	—	—		
C. Guzmán	637.2	20	16	—	—	—	St. Cu.	0.4	
Chihuahua	—	—	—	—	—	—	—		
Guanajuato	602.4	14	12	—	N. E.	4	St. Cu.	0.8	
León	—	—	—	—	—	—	—		
Querétaro	616.0	15	13	—	E.	4	St. Cu.	0.1	E.
Saltillo	628.0	22	21	—	—	—	St. Cu.	0.1	N.
Toluca	558.4	12	10	2.4	N.	4	St. Cu.	0.8	E.

H. Moreno y J. C. Aristain Construyeron.

LIBRARY
NOV 5 1901
Weather Bureau

OCTUBRE 1º DE 1901.

REPUBLICA MEXICANA

Secretaría de Comunicaciones y Obras Públicas

DIRECCION GENERAL DE TELEGRAFOS FEDERALES

CARTA DEL TIEMPO

NOTAS Y SIGNOS CONVENCIONALES

1ª—Las observaciones se recogen simultáneamente á las 6 23 a. m de México 6 8 a. m del meridiano 75 W de Greenwich. Las presiones y las temperaturas están reducidas al nivel del mar.

2ª—Las líneas continuas pasan por los puntos de igual presión. Las líneas puntuadas por los de igual temperatura.

3ª—Signos que indican el estado del tiempo: *claro* ○ *nublado en parte* ◑ ; *nublado* ● ; *lluvia* ⊖ , *nieve* ⊙ ; *tempestad* ↯ ; *relámpagos ifusos en el rumbo que ocupa el signo* ↯ . Las flechas indican la dirección del viento.

Signos convencionales que indican la velocidad del viento: calma ○ ; velocidad hasta de 14 kilómetros por hora ○→ velocidad de 14 á 42 kilómetros por horas ○→ ; velocidad de 42 á 72 kilómetros por hora ○→ ; velocidad de 72 kilómetros por hora en adelante ○→

4ª—El sombreado indica las regiones donde ha llovido ó nevado en las 24 horas transcurridas antes del momento de la observación.

5ª—La letra T indica que en la población á que se refiere, se sintió temblor de tierra en las 24 horas que preceden á la observación meteorológica.

Escala: 1:10.000.000

85° 80°

ESTADO DEL TIEMPO EN LA REPUBLICA

OFICINAS	Barómetro reducido á 0°	Termómetro seco	Termómetro húmedo	Lluvia en 24 horas	VIENTO Dirección	VIENTO Velocidad por hora	NUBES Clase	NUBES Cantidad	NUBES Dirección
	m.m	Grados	Grados	m.m		K.			
Acapulco	757.4	26	24	—	—	—	Ci. St.	0 6	
C. Lerdo	670 0	19	14	—	—	—	Ci. St.	0.4	
C. Porfirio Díaz	743.8	23	22	—	—	—	—		
C Victoria	733.6	23	16	—	N.	4	—		
Chihuahua	647.4	20	18	1.2	—	—	—		
Durango	—	—	—	—	—	—	—		
Frontera	760 8	26	24	1 6	S	4	Al. St.	0.8	N. W.
Guadalajara	637 8	17	14	—	—	—	St.	0.2	
Guaymas	759.2	29	25	—	—	—	A . St.	0.4	
Iguala	697.6	20	18	4.0	—	—	—		
Jalapa	650.6	17	16	—	—	—	—		
Manzanillo	763.2	25	24	—	N	4	St. Cu.	0.8	N.
Matamoros, Tam	761.4	19	19	—	N. W.	4	—		
Mazatlán	756.2	28	26	—	—	—	Al. St.	0 4	
México	586 1	13	12	—	N. W.	4	Nim.	1 0	N.
Monterrey	716.8	21	20	—	—	—	Al. St.	0.8	
Morelia	611.0	14	13	—	—	—	Ci. St.	0.4	
Nogales	664.8	20	15	—	—	—	—		
Oaxaca	636.6	15	14	—	—	—	Al. St.	0.1	
Progreso	760.6	26	25	—	E.	12	Ci. St.	0.2	E.
Salina Cruz	759 6	26	25	—	N.	4	—		
San Luis Potosí	608 4	14	13	—	E	4	Ci. St.	0.4	E.
Tampico	763 6	26	26	—	—	—	—		
Tapachula	745 2	23	23	30.4	—	—	Al. St.	0.2	S
Veracruz	760.6	24	22	—	—	—	Al. St.	0.4	
Zacatecas	576 8	13	11	—	E.	8	—		
C. Guzmán	638.6	19	18	6.4	N. E.	4	Al. Cu.	0.6	E
Chihuahua	—	—	—	—	—	—	—		
Guanajuato	—	—	—	—	—	—	—		
León	618.4	15	14	—	E.	4	Ci. St.	0.6	
Querétaro	615.2	15	13	—	—	—	St. Cu.	0.1	E.
Saltillo	—	—	—	—	—		—		
Toluca	558 6	11	10	—	W.	4	Ci. St	0.6	

H. Horen y J. C. Alistain Construyeron.

LIBRARY
NOV 5 1970
Weather Bureau

OCTUBRE 2 DE 1901.

REPUBLICA MEXICANA

Secretaría de Comunicaciones y Obras Públicas

DIRECCION GENERAL DE TELEGRAFOS FEDERALES

CARTA DEL TIEMPO

NOTAS Y SIGNOS CONVENCIONALES

1ª—Las observaciones se recogen simultáneamente á las 6.23 a. m. de México (8 h. m. del meridiano 75° W. de Greenwich). Las presiones y las temperaturas están reducidas al nivel del

2ª—Las líneas continuas pasan por los puntos de igual presión. Las líneas puntuadas por los de igual temperatura

3ª—Signos que indican el estado del tiempo: *claro* ○ ; *nublado en parte* ◐ ; *nublado* ● ; *lluvia* ☔ ; *nieve* ✱ ; *tempestad* ↯ ; *relámpagos difusos en el rumbo que ocupa el signo* ↯ . Las flechas indican la dirección del viento.

Signos convencionales que indican la velocidad del viento: calma ○ ; velocidad hasta de 14 kilómetros por hora ○→ ; velocidad de 14 á 42 kilómetros por hora ○→ ; velocidad de 42 á 72 kilómetros por hora ○→ ; velocidad de 72 kilómetros por hora en adelante.

4ª—El sombreado indica las regiones donde ha llovido ó nevado en las 24 horas transcurridas antes del momento de la observación.

5ª—La letra T indica que en la población á que se refiere, se sintió temblor de tierra en las 24 horas que preceden á la observación meteorológica.

Escala: 1:10.000.000

85° 30°

ESTADO DEL TIEMPO EN LA REPUBLICA

OFICINAS	Barómetro reducido á 0°	Termómetro seco	Termómetro húmedo	Lluvia en 24 horas	VIENTO Dirección	VIENTO Velocidad por hora	NUBES Clase	NUBES Cantidad	NUBES Dirección
	m.m	Grados	Grados	m.m		K.			
Acapulco	758.6	25	23	—	—	—	—		
C. Lerdo	669.2	18	18	—	—	—	Ci. St.	0.2	
C. Porfirio Díaz	743.0	21	20	—	—	—	—		
C. Victoria	738.4	21	16	—	N.	4	Ci. Cu.	0.4	
Chihuahua	647.4	19	17	30.4	—	—	St. Cu.	0.6	
Durango	—	—	—	—	—	—	—		
Frontera	758 0	26	20	—	N. W.	4	—		
Guadalajara	687 6	16	15	10 4	—	—	Ci. St.	0.1	
Guaymas	760.2	29	25	—	—	—	Al. St.	0.4	
Iguala	698.4	20	18	—	—	—	—		
Jalapa	649.4	17	16	1.2	N.	4	Nim.	0.8	
Manzanillo	763.4	25	23	—	N. E.	4	St. Cu.	0.8	
Matamoros, Tam	760 8	21	20	—	N. W.	4	—		
Mazatlán	758.8	24	22	1.2	—	—	Nim.	0.8	
México	585 9	14	13	21.6	N. W.	4	Cu. Nim	0 8	
Monterrey	720 2	23	21	—	W.	4	Al. St.	0.2	N. W.
Morelia	610 4	16	14	2.0	E.	8	St. Cu.	0.8	
Nogales	664.8	20	17	—	—	—	—		
Oaxaca	636 2	16	14	—	—	—	Al. St.	0.1	
Progreso	752 6	26	26	—	N.	4	—		
Salina Cruz	758 6	26	25	—	—	—	St.	0.8	
San Luis Potosí	608 4	14	11	—	E.	4	—		
Tampico	762.6	25	24	—	—	—	Ci. St.	0.2	
Tapachula	744 4	22	21	12.0	N.	4	Al. St.	0.2	S. E.
Veracruz	760 0	23	21	—	—	—	St. Cu.	0.8	
Zacatecas	575.6	13	11	—	N. E.	4	St. Cu	0.6	N. E
C. Guzmán	638.2	18	17	—	E.	4	Al. Cu.	0 6	E.
Chihuahua	—	—	—	—	—	—	—		
Guanajuato	602 6	14	12	—	N. E.	4	St. Cu	0.1	N. E
León	618 0	14	13	—	—	—	St. Cu	0 4	N. W
Querétaro	616.2	15	13	—	S. E.	4	Cu. Nim	0 6	S. E
Saltillo	628.2	17	18	—	—	—	Ci. Cu.	0.6	
Toluca	558 6	10	9	3.2	W.	4	Ci. St.	0 1	

H. Moreno y J. C. Arislain Construyeron.

LIBRARY
NOV 5 1901
Weather Bureau.

OCTUBRE 3 DE 1901.

Secretaría de Comunicaciones y Obras Públicas

DIRECCION GENERAL DE TELEGRAFOS FEDERALES

CARTA DEL TIEMPO

NOTAS Y SIGNOS CONVENCIONALES

1ª—Las observaciones se recogen simultáneamente á las 6.23 a. m. de México (8 a. m. del meridiano 75° W de Greenwich). Las presiones y las temperaturas están reducidas al nivel del mar.

2ª—Las líneas continuas pasan por los puntos de igual presión. Las líneas puntuadas por los de igual temperatura.

3ª—Signos que indican el estado del tiempo: *claro* ○ ; *nublado en parte* ; *nublado* ● ; *lluvia* ; *nieve* ; *tempestad* ; *relámpagos difusos en el rumbo que ocupa el signo* . Las flechas indican la dirección del viento.

Signos convencionales que indican la velocidad del viento: calma ○ ; velocidad hasta de 14 kilómetros por hora, velocidad de 14 á 42 kilómetros por hora; velocidad de 42 á 72 kilómetros por hora, velocidad de 72 kilómetros por hora en adelante.

4ª—El sombreado indica las regiones donde ha llovido ó nevado en las 24 horas transcurridas antes del momento de la observación.

5ª—La letra T indica que en la población á que se refiere, se sintió temblor de tierra en las 24 horas que preceden á la observación meteorológica.

Escala: 1:10.000.000

M. Moreno Dibujo. F. Espinosa Grabo

ESTADO DEL TIEMPO EN LA REPUBLICA

OFICINAS	Barómetro reducido á 0°	Termómetro seco	Termómetro húmedo	Lluvia en 24 horas	VIENTO Dirección	VIENTO Velocidad por hora	NUBES Clase	NUBES Cantidad	NUBES Dirección
	m.m	Grados	Grados	m.m		K.			
Acapulco	758.0	25	23	4.0	—	—	St. Cu.	0.4	
C. Lerdo	667.8	16	14	—	—	—	—		
C. Porfirio Díaz	743.8	23	22	—	—	—	—		
C. Victoria	734.6	19	17	—	—	—	—		
Chihuahua	645.2	19	16	—	N. W.	4	Al. St.	0.2	N. W.
Durango	—	—	—	—	—	—	—		
Frontera	—	—	—	—	—	—	—		
Guadalajara	636 2	16	16	45 2	—	—	St. Cu.	0.2	
Guaymas	—	—	—	—	—	—	—		
Iguala	698.6	20	18	—	—	—	—		
Jalapa	650.2	15	14	—	—	—	Al. St.	0.1	
Manzanillo	—	—	—	—	—	—	—		
Matamoros, Tam.	761.4	22	21	—	N. W.	4	—		
Mazatlán	756.2	26	24	1.2	—	—	Al. St.	0.4	
México	585.1	10	9	—	—	—	Ci	0.2	
Monterrey	715.2	18	16	—	—	—	Ci. St.	0.2	
Morelia	610.4	14	12	25 2	—	—	St. Cu.	0.8	
Nogales	—	—	—	—	—	—	—		
Oaxaca	635.4	16	14	—	—	—	Al. St.	0.1	
Progreso	—	—	—	—	—	—	—		
Salina Cruz	—	—	—	—	—	—	—		
San Luis Potosí	608 6	18	12	—	—	—	—		
Tampico	763 6	24	22	—	—	—	Ci. Cu.	0 2	N.
Tapachula	744.8	24	22	0.4	N.	4	St. Cu.	0 6	N
Veracruz	760.2	23	22	—	W.	4	Al. Cu.	0.6	
Zacatecas	575 0	12	8	—	E.	4	Ci. Cu.	0 6	S. E
C. Guzmán	—	—	—	—	—	—	—		
Chihuahua	—	—	—	—	—	—	—		
Guanajuato	—	—	—	—	—	—	—		
León	617.8	12	11	—	—	—	Ci. Cu	0 6	N E
Querétaro	—	—	—	—	—	—	—		
Saltillo	—	—	—	—	—	—	—		
Toluca	—	—	—	—	—	—	—		

H. Moreno y J. C. Atristain Construyeron.

LIBRARY
NOV 5 1901
Weather Bureau.

OCTUBRE 4 DE 1901.

REPUBLICA MEXICANA

CARTA DEL TIEMPO

ESTADO DEL TIEMPO EN LA REPUBLICA

OFICINAS	Barómetro reducido á 0°	Termómetro seco	Termómetro húmedo	Lluvia en 24 horas	VIENTO Dirección	VIENTO Velocidad por hora	NUBES Clase	NUBES Cantidad	NUBES Dirección
	m.m	Grados	Grados	m.m		K.			
Acapulco	758.0	27	24	—	—	—	Ci. St.	0 6	
C. Lerdo	667.2	20	15	—	—	—	St. Cu.	0.8	
C. Porfirio Díaz	742 8	23	22	—	S E.	4	—		
C Victoria	734 4	20	19	—	—	—	—		
Chihuahua	644.0	19	23	—	—	—	St. Cu.	0.4	
Durango	—	—	—	—	—	—	-		
Frontera	761.4	24	22	6 4	—	—	Al. St.	0 8	E.
Guadalajara	636 2	16	15	7.6	—	—	St. Cu.	0.4	
Guaymas	758.4	29	25	—	—	—	Ci. Cu.	0.8	
Iguala	700.0	20	18	—	—	—	—		
Jalapa	—	—	—	—	—	—	—		
Manzanillo	761.6	25	23	—	N. E.	4	Al. St.	0.2	
Matamoros, Tam	762.2	22	20	—	S E.	4	—		
Mazatlán	756.6	26	24	4.8	—	—	Nim.	0.8	E
México	585.4	11	9	2.8	—	—	Nim.	1.0	
Monterrey	716.0	19	16	—	E.	4	Al. Cu.	0 8	
Morelia	610.2	14	13	12 0	—	—	St. Cu.	0.6	
Nogales	661.6	21	16	—	S.	8	—		
Oaxaca	636.2	12	12	—	—	—	Al. St.	0.2	
Progreso	766.2	25	25	—	N E.	20	St. Cu.	0 4	N. E
Salina Cruz	—	—	—	—	—	—			
San Luis Potosí	667.8	15	10	—	E.	4	Ci. St.	0.4	E.
Tampico	764 0	22	22	23.6	—	—	—		
Tapachula	—	—	—	—	—	—	—		
Veracruz	761 4	24	22	—	—	—	St. Cu	0.8	
Zacatecas	573 6	12	10	—	—	—	St. Cu.	0 8	
C. Guzmán	637.6	16	15	29.4	—	—	St. Cu	0.4	S E.
Chihuahua	—	—	—	—	—	—	—		
Guanajuato	—	—	—	—	—	—	—		
León	617.6	15	13	—	—	—	St. Cu	0 8	S E.
Querétaro	—	—	—	—	—	—	—		
Saltillo	629.2	16	12	—	—	—	St. Cu	0 8	
Toluca	558.0	17	11	6.0	S. E.	4	St. Cu.	0 8	E.

F. Herrera y A. C. Aristain Construyeron.

NOV 5 1901
Weather Bureau

OCTUBRE 5 DE 1901.

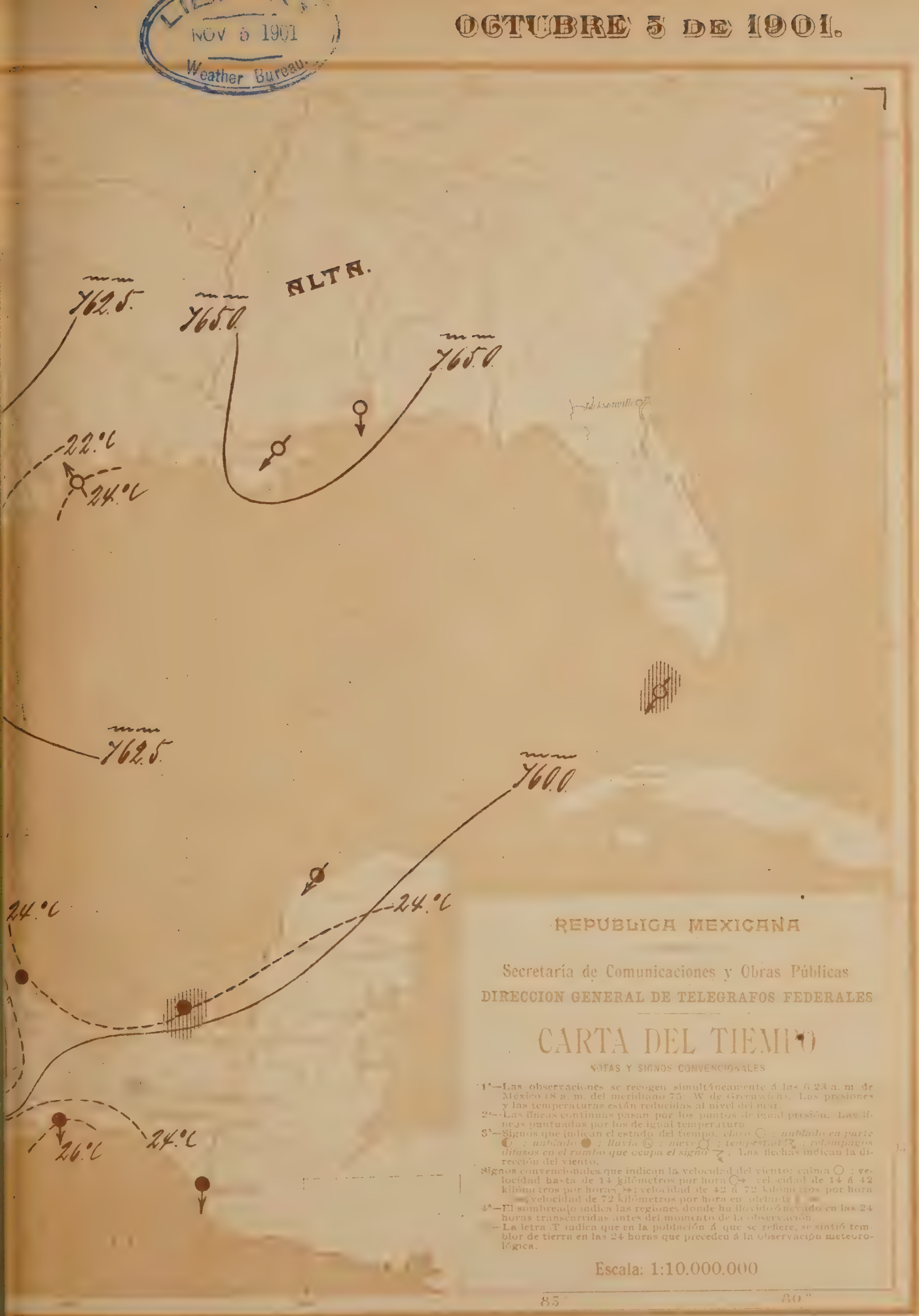

REPUBLICA MEXICANA

Secretaría de Comunicaciones y Obras Públicas

DIRECCION GENERAL DE TELEGRAFOS FEDERALES

CARTA DEL TIEMPO

NOTAS Y SIGNOS CONVENCIONALES

1ª—Las observaciones se recogen simultáneamente á las 6 23 a. m. de México (8 a. m. del meridiano 75° W de Greenwich). Las presiones y las temperaturas están reducidas al nivel del mar.

2ª—Las líneas continuas pasan por los puntos de igual presión. Las líneas punteadas por los de igual temperatura.

3ª—Signos que indican el estado del tiempo, *claro* ○ ; *nublado en parte* ◐ ; *nublado* ● ; *lluvia* ⓡ ; *nieve* ✳ ; *tempestad* ↯ ; *relámpagos difusos en el rumbo que ocupa el signo* ≷ . Las flechas indican la dirección del viento.

Signos convencionales que indican la velocidad del viento: calma ○ ; velocidad hasta de 14 kilómetros por hora ○→ ; velocidad de 14 á 42 kilómetros por hora →; velocidad de 42 á 72 kilómetros por hora ⟶ ; velocidad de 72 kilómetros por hora en adelante ⟹ .

4ª—El sombreado indica las regiones donde ha llovido ó nevado en las 24 horas transcurridas antes del momento de la observación.

—La letra T indica que en la población á que se refiere, se sintió temblor de tierra en las 24 horas que preceden á la observación meteorológica.

Escala: 1:10.000.000

85° 80°

M. Moreno Bilbao F. Espino y Prado

ESTADO DEL TIEMPO EN LA REPUBLICA

OFICINAS	Barómetro reducido á 0°	Termómetro seco	Termómetro húmedo	Lluvia en 24 horas	VIENTO		NUBES		
					Dirección	Velocidad por hora	Clase	Cantidad	Dirección
	m.m	Grados	Grados	m.m		K.			
Acapulco	757.4	27	25	—	—	—	Ci. St.	0.4	
C. Lerdo	668 4	18	16	0.4	—	—	Nim.	0 8	
C. Porfirio Díaz	744.6	23	22	—	S.	4	St. Cu.	0.8	S.
C. Victoria	736.6	20	16	—	N.	4	—	—	
Chihuahua	645.0	18	15	18.2	—	—	—	—	
Durango	—	—	—	—	—	—	—	—	
Frontera	752.0	23	21	0 8	—	—	—		
Guadalajara	637 0	17	15	2.4	—	—	Al. St.	0.4	
Guaymas	760.4	28	24	0.4	—	—	Ci. Cu.	0.8	
Iguala	698.4	19	16	3 2	—	—	Nim.	0.6	N E
Jalapa	651.8	15	14	—	—	—	—	—	
Manzanillo	764 0	24	22	—	E.	4	St. Cu.	0.2	
Matamoros, Tam	763.4	23	28	—	—	—	Ci. Cu.	0.4	
Mazatlán	758.2	25	23	10.4	—	—	Al. St.	0.1	
México	586.1	13	12	2.0	—	—	St. Cu.	0.6	E
Monterrey	717.8	20	18	—	N. E.	4	St. Cu.	0.8	N E
Morelia	611.2	15	14	—	S W.	4	St. Cu.	0.6	
Nogales	683.2	16	14	4 0	—	—	—	—	
Oaxaca	637.0	14	12	—	—	—	—		
Progreso	762 6	25	24	—	N.	16	Cl. St.	0.4	N.
Salina Cruz	760 4	26	22	—	N.	8	—	—	
San Luis Potosí	610 0	14	13	—	—	—	Ci. Cu.	0.4	
Tampico	765 0	24	24	—	—	—	Ci. Cu.	0.2	N E.
Tapachula	746.4	22	21	1.2	N.	4	Al. St.	0.4	W.
Veracruz	761.2	25	22	—	—	—	St. Cu.	0.8	
Zacatecas	576 0	18	11	14 8	—	—	Ci. St.	0 2	
C. Guzmán	638.8	16	15	1.2	—	—	—	—	
Chihuahua	—	—	—	—	—	—	—	—	
Guanajuato	603.0	15	14	1.2	—	—	St. Cu.	0.6	
León	618.6	15	14	18.8	—	—	Al. Cu.	0.8	N E.
Querétaro	614.8	20	15	—	N. E.	4	St. Cu	0.4	
Saltillo	620.2	19	16	0.8	N. E.	12	Nim.	0 8	N E.
Toluca	559.0	12	11	1.6	S. E.	4	St. Cu.	0.8	

M. Moreno y A.C. Aristain. Construyeron.

OCTUBRE 6 DE 1901.

REPUBLICA MEXICANA

Secretaría de Comunicaciones y Obras Públicas

DIRECCION GENERAL DE TELEGRAFOS FEDERALES

CARTA DEL TIEMPO

NOTAS Y SIGNOS CONVENCIONALES

1ª—Las observaciones se recogen simultáneamente á las 6 23 a. m. de México (8 a. m. del meridiano 75° W de Greenwich). Las presiones y las temperaturas están reducidas al nivel del mar.

2ª—Las líneas continuas pasan por los puntos de igual presión. Las líneas punteadas por los de igual temperatura.

3ª—Signos que indican el estado del tiempo. *claro* ○ ; *nublado en parte* ◑ ; *nublado* ● ; *lluvia* ⓡ ; *nieve* ✱ ; *tempestad* ↯ ; *relámpagos difusos en el rumbo que ocupa el signo* ϟ . Las flechas indican la dirección del viento.

Signos convencionales que indican la velocidad del viento. calma ○ ; velocidad hasta de 14 kilómetros por hora ○→ velocidad de 14 á 42 kilómetros por hora ○→; velocidad de 42 á 72 kilómetros por hora ○→; velocidad de 72 kilómetros por hora en adelante ○→

4ª—El sombreado indica las regiones donde ha llovido ó nevado en las 24 horas transcurridas antes del momento de la observación.

ESTADO DEL TIEMPO EN LA REPUBLICA

OFICINAS	Barómetro reducido á 0°	Termómetro seco	Termómetro húmedo	Lluvia en 24 horas	VIENTO		NUBES		
					Dirección	Velocidad por hora	Clase	Cantidad	Dirección
	m.m	Grados	Grados	m.m		K.			
Acapulco	758.2	26	25	—	—	—	—		
C. Lerdo	670 0	18	15	—	—	—	St. Cu.	0.8	
C. Porfirio Díaz	743.2	24	22	—	—	—	—		
C Victoria	735.6	20	16	—	E.	4	—		
Chihuahua	648.4	16	14	—	—	—	—		
Durango	—	—	—	—	—	—	—		
Frontera	762.8	26	24	—	—	—	Ci. Cu.	0.8	S.
Guadalajara	638 0	17	15	0.4	—	—	St. Cu.	0.8	
Guaymas	762.6	27	23	—	—	—	Ci. Cu.	0.4	
Iguala	—	—	—	—	—	—	—		
Jalapa	652.0	14	12	—	N.	4	—		
Manzanillo	764.8	26	24	—	E.	4	Al. Cu.	0.6	E.
Matamoros, Tam	763.4	21	21	8.8	N.	4	Ci. St.	0.4	N.
Mazatlán	759.4	24	22	—	—	—	—		
México	587 0	18	12	—	—	—	Nim.	1.0	
Monterrey	719.8	20	18	—	N W.	4	St. Cu.	0.8	
Morelia	612.0	15	14	4 0	W.	4	St. Cu.	0.8	
Nogales	663.2	16	14	—	—	—	—		
Oaxaca	627.4	13	12	—	—	—	Al. St.	0.1	
Progreso	763 2	26	25	—	N	13	Ci. St.	0.4	N.
Salina Cruz	761 8	23	22	—	N.	8	—		
San Luis Potosí	608 8	14	13	—	—	—	Ci. St.	0.4	
Tampico	765 2	24	23	—	—	—	—		
Tapachula	747.2	23	22	0.8	—	—	Cu. Nim	0.8	N.
Veracruz	761.8	23	23	—	—	—	Ci. Cu.	0.8	
Zacatecas	577 0	12	11	29.4	—	—	Al. St.	0.4	
C. Guzmán	639.2	19	17	11.2	—	—	St	0.2	N.
Chihuahua	—	—	—	—	—	—	—		
Guanajuato	609.8	13	12	5.6	—	—	Ci. Cu.	0.2	
León	619 4	14	14	4.0	—	—	Ci. Cu	0.8	N. E
Querétaro	617.0	13	11	—	—	—	Ci. Cu	0.2	
Saltillo	—	—	—	—	—	—	—		
Toluca	559.6	11	10	0.8	W.	4	St Cu	0.8	

M. Moreno y C. Litografía. Construyeron.

OCTUBRE 7 DE 1901.

REPUBLICA MEXICANA

Secretaría de Comunicaciones y Obras Públicas

DIRECCION GENERAL DE TELEGRAFOS FEDERALES

CARTA DEL TIEMPO

NOTAS Y SIGNOS CONVENCIONALES

1ª—Las observaciones se recogen simultáneamente á las 6 23 a. m. de México (8 a. m. del meridiano 75° W de Greenwich). Las presiones y las temperaturas están reducidas al nivel del mar.

2ª—Las líneas continuas pasan por los puntos de igual presión. Las líneas puntuadas por los de igual temperatura.

; nublado ● ; lluvia ; nieve ; tempestad ; relámpagos *difusos en el rumbo que ocupa el signo* . Las flechas indican la dirección del viento.

Signos convencionales que indican la velocidad del viento: calma ○ ; velocidad hasta de 14 kilómetros por hora ; velocidad de 14 á 42 kilómetros por hora ; velocidad de 42 á 72 kilómetros por hora ; velocidad de 72 kilómetros por hora en adelante

4ª—El sombreado indica las regiones donde ha llovido ó nevado en las 24 horas transcurridas antes del momento de la observación.

5ª—La letra T indica que en la población á que se refiere, se sintió temblor de tierra en las 24 horas que preceden á la observación meteorológica.

Escala: 1:10.000.000

ESTADO DEL TIEMPO EN LA REPUBLICA

OFICINAS	Barómetro reducido á 0°	Termómetro seco	Termómetro húmedo	Lluvia en 24 horas	VIENTO Dirección	VIENTO Velocidad por hora	NUBES Clase	NUBES Cantidad	NUBES Dirección
	m.m	Grados	Grados	m.m		K.			
Acapulco	758.0	25	23	—	—	—	—		
C. Lerdo	669 8	20	17	—	—	—	—		
C. Porfirio Díaz	—	—	—	—	—	—	—		
C Victoria	735.4	21	18	—	W.	4	Ci. St.	0.4	
Chihuahua	647.6	17	13	—	—	—	St. Cu.	0.4	
Durango	—	—	—	—	—	—	—		
Frontera	761.8	26	24	—	—	—	—		
Guadalajara	636 8	17	17	—	—	—	St. Cu.	0.1	
Guaymas	762.6	27	23	—	—	—	Ci. Cu.	0.2	
Iguala	698.4	24	18	6.4	—	—	—		
Jalapa	650.6	16	15	—	—	—	—		
Manzanillo	—	—	—	—	—	—	—		
Matamoros, Tam	761.6	22	22	—	N.	4	—		
Mazatlán	758.4	25	23	—	—	—	Ci. Cu.	0.4	
México	586 3	11	10	—	—	—	Nim.	1.0	
Monterrey	716.6	20	18	—	—	—	Al. Cu.	0.4	
Morelia	611.2	15	14	0 8	—	—	Ci. Cu.	0.4	
Nogales	666.2	15	12	—	S.	8	—		
Oaxaca	635.0	14	12	—	—	—	—		
Progreso	761 6	27	24	—	N.	16	Ci. St.	0.4	N.
Salina Cruz	760 6	24	23	—	N.	12	—		
San Luis Potosí	609 2	19	18	—	—	—	—		
Tampico	763 6	24	24	—	—	—	Ci. Cu.	0 1	
Tapachula	746 8	22	22	—	N.	4	St Cu.	0 4	S.
Veracruz	762 0	25	22	—	—	—	Ci. Cu.	0.4	
Zacatecas	576 6	11	10	—	—	—	St. Cu.	0 4	
C. Guzmán	—	—	—	—	—	—	—		
Chihuahua	—	—	—	—	—	—	—		
Guanajuato	—	—	—	—	—	—	—		
León	618.8	13	12	—	—	—	Ci. St.	0.8	S W
Querétaro	613.8	11	10	—	S E.	4	Ci. Cu.	0.2	E.
Saltillo	—	—	—	—	—	—	—		
Toluca	559.2	10	9	—	S W.	4	St. Cu.	0 2	

113° 110°

H. Moreno y A. C. Atristain Construyeron.

OCTUBRE 8 DE 1901.

Secretaría de Comunicaciones y Obras Públicas

DIRECCION GENERAL DE TELEGRAFOS FEDERALES

CARTA DEL TIEMPO

NOTAS Y SIGNOS CONVENCIONALES

1ª—Las observaciones se recogen simultáneamente á las 6 23 a. m. de México (8 a. m. del meridiano 75° W de Greenwich). Las presiones y las temperaturas están reducidas al nivel del mar.

2ª—Las líneas continuas pasan por los puntos de igual presión. Las líneas puntuadas por los de igual temperatura.

3ª—Signos que indican el estado del tiempo: *claro* ○ ; *nublado en parte* ◐ ; *nublado* ● ; *lluvia* ☔ ; *nieve* ❄ ; *tempestad* ⚡ ; *relámpagos difusos en el rumbo que cubra el signo* ≷ . Las flechas indican la dirección del viento.

Signos convencionales que indican la velocidad del viento: calma ○ ; velocidad hasta de 14 kilómetros por hora ○→ ; velocidad de 14 á 42 kilómetros por hora ○→ ; velocidad de 42 á 72 kilómetros por hora ○→ ; velocidad de 72 kilómetros por hora en adelante ○→

4ª—El sombreado indica las regiones donde ha llovido ó nevado en las 24 horas transcurridas antes del momento de la observación.

5ª—La letra T indica que en la población á que se refiere, se sintió temblor de tierra en las 24 horas que preceden á la observación meteoro-

Escala: 1:10.000.000

ESTADO DEL TIEMPO EN LA REPUBLICA

OFICINAS	Barómetro reducido á 0°	Termómetro seco	Termómetro húmedo	Lluvia en 24 horas	VIENTO Dirección	VIENTO Velocidad por hora	NUBES Clase	NUBES Cantidad	NUBES Dirección
	m.m	Grados	Grados	m.m		K.			
Acapulco	757.4	24	25	—	—	—	—		
C. Lerdo	669.4	17	15	—	—	—	—		
C. Porfirio Díaz	743.0	21	20	—	—	—	—		
C. Victoria	734.6	21	20	—	—	—	Al. St.	0.4	N.
Chihuahua	647.4	16	11	—	W.	4	—		
Durango	—	—	—	—	—	—	—		
Frontera	759.8	26	24	—	—	—	—		
Guadalajara	638.2	17	17	—	N. E.	4	—		
Guaymas	760.4	29	24	—	—	—	—		
Iguala	699.4	22	19	—	—	—	—		
Jalapa	649.4	16	15	1.2	N.	4	Nim.	0.1	N. E.
Manzanillo	762.8	25	23	—	N.	4	Al. St.	0.6	
Matamoros, Tam	760.4	22	21	—	N.	4	St.	0.4	N.
Mazatlán	756.6	26	24	—	—	—	Ci. St.	0.1	
México	585.9	14	11	—	N.	4	Al. St.	0.4	
Monterrey	—	—	—	—	—	—	—		
Morelia	610.6	14	13	—	S. W.	8	—		
Nogales	665.2	15	12	—	S.	8	—		
Oaxaca	635.6	15	14	—	—	—	—		
Progreso	759.4	26	25	—	N.	16	St. Cu.	0.4	N.
Salina Cruz	759.2	24	22	—	—	—	—		
San Luis Potosí	608.4	14	13	—	E.	4	—		
Tampico	762.8	26	25	—	—	—	Ci. Cu.	0.1	
Tapachula	744.4	22	21	—	N	4	St. Cu.	0.6	N.
Veracruz	762.0	23	21	—	—	—	Ci. St.	0.4	
Zacatecas	575.4	12	12	—	—	—	—		
C. Guzmán	638.0	17	15	0.4	N.	8	St. Cu.	0.2	
Chihuahua	—	—	—	—	—	—	—		
Guanajuato	602.4	15	10	—	N. E.	4	—		
León	618.0	12	12	—	—	—	Ci. Cu.	0.4	N. E.
Querétaro	616.0	12	12	—	E.	4	Ci. Cu.	0.2	E.
Saltillo	631.0	15	13	—	—	—	Al. St.	0.4	
Toluca	558.4	9	8	—	—	—	Ci. St.	0.1	

115° 110°

H. Herrera y J. C. Alcalde. Construyeron.

OCTUBRE 9 DE 1901.

REPUBLICA MEXICANA

Secretaría de Comunicaciones y Obras Públicas

DIRECCION GENERAL DE TELEGRAFOS FEDERALES

CARTA DEL TIEMPO

NOTAS Y SIGNOS CONVENCIONALES

1ª—Las observaciones se recogen simultáneamente á las 6.23 a. m. de México (8 a. m. del meridiano 75° W de Greenwich). Las presiones y las temperaturas están reducidas al nivel del mar.

2ª—Las líneas continuas pasan por los puntos de igual presión. Las líneas puntuadas por los de igual temperatura.

3ª—Signos que indican el estado del tiempo: *claro* ○; *nublado en parte* ◐; *nublado* ●; *lluvia* ◎; *nieve* ⚹; *tempestad* ⚡; *relámpagos difusos en el rumbo que ocupa el signo* ⚡. Las flechas indican la dirección del viento.

Signos convencionales que indican la velocidad del viento: calma ○; velocidad hasta de 14 kilómetros por hora ○→; velocidad de 14 á 42 kilómetros por hora ○→; velocidad de 42 á 72 kilómetros por hora ○→; velocidad de 72 kilómetros por hora en adelante ○→.

4ª—El sombreado indica las regiones donde ha llovido ó nevado en las 24 horas transcurridas antes del momento de la observación.

5ª—La letra T indica que en la población á que se refiere, se sintió temblor de tierra en las 24 horas que preceden á la observación meteorológica.

Escala: 1:10.000.000

M. Moreno Dibujo. E. Espinosa Grabo

ESTADO DEL TIEMPO EN LA REPUBLICA

OFICINAS	Barómetro reducido á 0°	Termómetro seco	Termómetro húmedo	Lluvia en 24 horas	VIENTO Dirección	VIENTO Velocidad por hora	NUBES Clase	NUBES Cantidad	NUBES Dirección
	m.m	Grados	Grados	m.m		K.			
Acapulco	758 0	24	23	42.4	—	—	St. Cu.	0.2	
C. Lerdo	668 0	17	14	—	—	—	—		
C. Porfirio Díaz	743.0	21	20	—	—	—	—		
C. Victoria	734.2	21	19	—	—	—	Ci. St.	0.2	
Chihuahua	640.0	22	14	—	—	—	—		
Durango	—	—	—	—	—	—	—		
Frontera	758.6	26	24	2.8	W.	4	—		
Guadalajara	635 6	16	15	—	—	—	Ci. St.	0.2	
Guaymas	758.6	26	23	—	—	—	—		
Iguala	699.6	20	18	13.2	—	—	Ci. Cu.	0.8	
Jalapa	648.2	17	16	—	N.	4	—		
Manzanillo	761.6	25	23	—	N. W.	4	Al. St.	0 8	
Matamoros, Tam	759.6	21	21	—	N W.	4	St.	0.8	S. W
Mazatlán	756.2	27	25	—	—	—	Ci. St.	0.1	
México	585 1	12	11	—	N.	8	Ci. St.	0.4	
Monterrey	715.8	20	18	—	S. E.	4	—		
Morelia	610.6	13	12	—	—	—	Ci. St.	0.4	
Nogales	—	—	—	—	—	—	—		
Oaxaca	635.2	14	12	—	—	-	Al. St.	0.1	
Progreso	759 8	25	24	1.2	W.	20	Cu. Nim.	0.8	W.
Salina Cruz	759.2	25	28	—	N.	4			
San Luis Potosí	608 2	15	13	—	—	—	Ci. St.	0.6	
Tampico	762.2	25	24	—	—	—	St. Cu.	0.1	
Tapachula	744 4	24	23	—	N E.	4	St. Cu.	0.4	N.
Veracruz	762.4	25	23	—	N	4	Ci. Cu.	0 4	
Zacatecas	574 6	12	10	—	—	—	Al. Cu.	0.8	
C. Guzmán	637.8	17	16	2.8	—	—	Al. St.	0 8	
Chihuahua	—	—	—	—	—	—	—		
Guanajuato	602.2	14	11	—	—	—	Al. Cu.	0.3	
León	617.4	14	13	0.8	—	—	Ci. Cu	0.8	N. E.
Querétaro	615.6	13	11	—	—	—	St. Cu.	0.2	
Saltillo	629.6	16	12	—	—	—	—		
Toluca	557.6	10	9	—	—	—	Ci. Cu.	0.4	

H. Horne y J. C. Aristain Construyeron.

OCTUBRE 10 DE 1901.

REPUBLICA MEXICANA

Secretaría de Comunicaciones y Obras Públicas

DIRECCION GENERAL DE TELEGRAFOS FEDERALES

CARTA DEL TIEMPO

NOTAS Y SIGNOS CONVENCIONALES

1ª—Las observaciones se recogen simultáneamente á las 6 23 a m de México (8 a m del meridiano 75° W de Greenwich). Las presiones y las temperaturas están reducidas al nivel del mar.

2ª—Las líneas continuas pasan por los puntos de igual presión. Las líneas puntuadas por los de igual temperatura.

3ª—Signos que indican el estado del tiempo: *claro* ○ ; *nublado en parte* ◐ ; *nublado* ● ; *lluvia* ◎ ; *nieve* ⁂ ; *tempestad* ↯ ; *relámpagos aislados en el rumbo que ocupa el signo* ↯ . Las flechas indican la dirección del viento.

Signos convencionales que indican la velocidad del viento: calma ○ ; velocidad hasta de 14 kilómetros por hora ○→ ; velocidad de 14 á 42 kilómetros por hora ○→ ; velocidad de 42 á 72 kilómetros por hora ○→ ; velocidad de 72 kilómetros por hora en adelante ○→

4ª—El sombreado indica las regiones donde ha llovido ó nevado en las 24 horas transcurridas antes del momento de la observación.

5ª—La letra T indica que en la población á que se refiere, se sintió temblor de tierra en las 24 horas que preceden á la observación meteorológica.

Escala: 1:10.000.000

85° 80°

V. Reyes Dibujó F. Espinosa Grabó

ESTADO DEL TIEMPO EN LA REPUBLICA

OFICINAS	Barómetro reducido á 0°	Termómetro seco	Termómetro húmedo	Lluvia en 24 horas	VIENTO Dirección	VIENTO Velocidad por hora	NUBES Clase	NUBES Cantidad	NUBES Dirección
	m.m	Grados	Grados	m.m		K.			
Acapulco	757.8	25	25	—	—	—	Ci. Cu.	0.6	
C. Lerdo	668.0	16	13	—	—	—	—		
C. Porfirio Díaz	744.6	23	22	—	S.	4	St. Cu.	0.8	S.
C. Victoria	733.0	20	18	—	N. W.	4	—		
Chihuahua	640.0	22	13	—	S. E.	4	—		
Durango	—	—	—	—	—	—			
Frontera	759.8	26	24	—	N. W.	4	St. Cu.	0.2	
Guadalajara	636.6	15	14	—	—	—	St. Cu.	0.4	
Guaymas	760.6	26	23	—	—	—	—		
Iguala	697.8	20	18	—	—	—	—		
Jalapa	649.6	17	15	0.4	N. W.	4	—		
Manzanillo	763.4	24	23	—	E.	4	Al. St.	0.8	
Matamoros, Tam	759.0	22	21	8.8	N. W.	4	—		
Mazatlán	758.2	26	24	—	—	—	Al. Cu.	0.1	
México	585.7	12	11	—	—	—	—		
Monterrey	715.4	22	20	—	N. E.	4	Al. Cu.	0.2	S. E.
Morelia	610.6	14	13	—	—	—	Ci. St.	0.2	
Nogales	664.2	15	12	—	S. W.	4	—		
Oaxaca	636.0	14	13	—	—	—	Al. St.	0.1	
Progreso	760.8	25	24	1.6	W.	16	Cu. Nim.	0.8	W.
Salina Cruz	760.2	24	21	—	N.	8	—		
San Luis Potosí	608.0	14	11	—	—	—	Ci. Cu.	0.8	
Tampico	764.0	25	25	—	—	—	—		
Tapachula	745.2	22	21	42.4	—	—	Al. St.	0.6	N. E.
Veracruz	761.4	23	21	—	—	—	Ci. Cu.	0.4	
Zacatecas	575.6	17	10	21.6	—	—	Al. St.	0.2	
C. Guzmán	638.4	17	15	—	—	—	—		
Chihuahua	—	—	—	—	—	—	—		
Guanajuato	602.8	14	12	—	—	—	—		
León	617.8	12	12	—	—	—	Ci. St.	0.2	
Querétaro	615.6	13	11	—	E	4	—		
Saltillo	629.6	17	13	—	S. W.	8	Ci. Cu.	0.1	S. W.
Toluca	558.0	10	9	—	W.	4	St. Cu.	0.1	

H. Horeny y A. C. Atristain Construyeron.

OCTUBRE 11 DE 1901.

REPUBLICA MEXICANA

Secretaría de Comunicaciones y Obras Públicas

DIRECCION GENERAL DE TELEGRAFOS FEDERALES

CARTA DEL TIEMPO

1ª—Las observaciones se recogen simultáneamente á las 6 23 a. m de México (8 a. m. del meridiano 75° W de Greenwich). Las presiones y las temperaturas están reducidas al nivel del mar.

2ª—Las líneas continuas pasan por los puntos de igual presión. Las líneas puntuadas por los de igual temperatura.

3ª—Signos que indican el estado del tiempo: *claro* ○ ; *nublado en parte* ◔ ; *nublado* ● ; *lluvia* ⓡ ; *nieve* ✳ ; *tempestad* ↯ ; *relámpagos difusos en el rumbo que ocupa el signo* ↯ . Las flechas indican la dirección del viento.

Signos convencionales que indican la velocidad del viento: calma ○ ; velocidad hasta de 14 kilómetros por hora ○→ ; velocidad de 14 á 42 kilómetros por hora ○→ ; velocidad de 42 á 72 kilómetros por hora ○→ ; velocidad de 72 kilómetros por hora en adelante ○→

4ª—El sombreado indica las regiones donde ha llovido ó nevado en las 24 horas transcurridas antes del momento de la observación.

5ª—La letra T indica que en la población á que se refiere, se sintió temblor de tierra en las 24 horas que preceden á la observación meteorológica.

Escala: 1:10.000.000

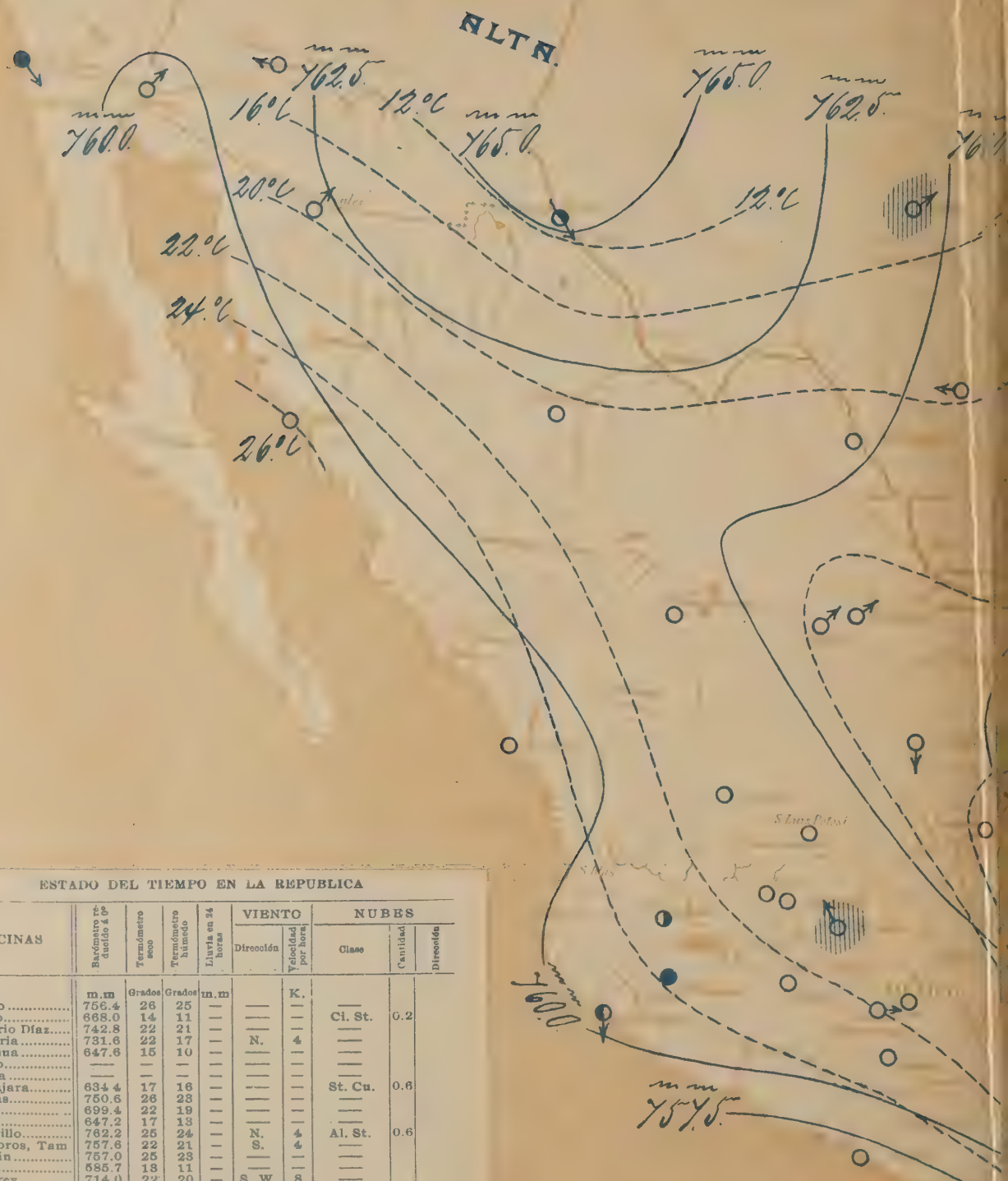

ESTADO DEL TIEMPO EN LA REPUBLICA

OFICINAS	Barómetro reducido á 0°	Termómetro seco	Termómetro húmedo	Lluvia en 24 horas	VIENTO Dirección	VIENTO Velocidad por hora	NUBES Clase	NUBES Cantidad	NUBES Dirección
	m.m	Grados	Grados	m.m		K.			
Acapulco	756.4	26	25	—	—	—	—		
C. Lerdo	668.0	14	11	—	—	—	Ci. St.	0.2	
C. Porfirio Díaz	742.8	22	21	—	—	—	—		
C. Victoria	731.6	22	17	—	N.	4	—		
Chihuahua	647.6	15	10	—	—	—	—		
Durango	—	—	—	—	—	—	—		
Frontera	—	—	—	—	—	—	—		
Guadalajara	634 4	17	16	—	—	—	St. Cu.	0.6	
Guaymas	750.6	26	23	—	—	—	—		
Iguala	699.4	22	19	—	—	—	—		
Jalapa	647.2	17	13	—	—	—	—		
Manzanillo	762.2	25	24	—	N.	4	Al. St.	0.6	
Matamoros, Tam	757.6	22	21	—	S.	4	—		
Mazatlán	757.0	25	23	—	—	—	—		
México	585.7	13	11	—	—	—	—		
Monterrey	714.0	22	20	—	S W.	8	—		
Morelia	610.2	15	13	—	—	—	—		
Nogales	665.2	15	12	—	—	—	—		
Oaxaca	635.6	15	13	—	—	—	Al. St.	0.2	
Progreso	—	—	—	—	—	—	—		
Salina Cruz	758 8	24	22	—	—	—	Al. Cu.	0.6	
San Luis Potosí	608.2	14	13	—	—	—	—		
Tampico	760.6	25	24	—	—	—	—		
Tapachula	744.6	23	22	0.8	—	—	St. Cu.	0.8	S
Veracruz	762 0	25	23	—	—	—	St. Cu.	0.8	
Zacatecas	575 0	13	11	—	—	—	—		
C. Guzmán	638.0	18	17	—	—	—	St. Cu.	0.8	
Chihuahua	—	—	—	—	—	—	—		
Guanajuato	—	—	—	—	—	—	—		
León	617.6	12	11	3 2	—	—	—		
Querétaro	615.4	12	11	—	S. E	4	—		
Saltillo	629.2	16	12	—	S. W.	8	—		
Toluca	558.2	10	9	—	W	4	—		

U. Hor. n. y A. C. Alrstain Construyeron.

OCTUBRE 12 DE 1901.

ESTADO DEL TIEMPO EN LA REPUBLICA

OFICINAS	Barómetro reducido á 0°	Termómetro seco	Termómetro húmedo	Lluvia en 24 horas	VIENTO Dirección	VIENTO Velocidad por hora	NUBES Clase	NUBES Cantidad	NUBES Dirección
	m.m	Grados	Grados	m.m		K.			
Acapulco	756.4	24	23	0.4	—	—	Ci. St.	0.8	
C. Lerdo	671.0	16	13	0.4	N.	4	—		
C. Porfirio Díaz	748.0	21	20	—	—	—	—		
C. Victoria	740.6	16	14	0.8	N.	12	Nim.	0.8	
Chihuahua	647.8	15	10	—	N.	4	—		
Durango	—	—	—	—	—	—	—		
Frontera	758.8	26	24	—	—	—	St. Cu.	0.6	N. W
Guadalajara	636 2	15	14	—	—	—	—		
Guaymas	758.4	29	25	—	—	—	—		
Iguala	701.0	20	18	8 4	—	—	Nim.	0.8	
Jalapa	651.0	25	13	—	N. W.	4	—		
Manzanillo	759.8	25	25	—	E.	4	Al. Cu.	0.2	
Matamoros, Tam	765.4	20	17	2.8	N.	12	Ci. St.	0.4	N.
Mazatlán	755.2	25	23	—	—	—	—		
México	586 0	12	8	—	—	—	Al. St.	0.1	
Monterrey	724.2	18	16	—	N.	4	Nim.	0.4	
Morelia	609 8	13	12	—	—	—	—		
Nogales	664.4	14	12	—	S W.	8	—		
Oaxaca	635.6	14	13	—	—	—	Al. St.	0.1	
Progreso	759.6	27	26	—	N.	16	Ci. St.	0.4	N.
Salina Cruz	758 6	25	23	—	N.	4	—		
San Luis Potosí	608 0	15	14	—	W.	4	—		
Tampico	763 8	26	26	—	—	—	Ci. Cu.	0.2	N. E
Tapachula	743.8	23	21	—	—	—	Nim	0.8	N. E.
Veracruz	751 2	25	23	—	—	—	Al. St	0.4	
Zacatecas	575 0	11	9	—	—	—	St. Cu.	0.2	
C. Guzmán	636.6	17	16	—	—	—	Al St	0 8	
Chihuahua	—	—	—	—	—	—	—		
Guanajuato	603.6	14	13	—	N. E.	4	—		
León	617.6	12	10	—	—	—	—		
Querétaro	615.8	12	10	—	N. E.	4	—		
Saltillo	632.2	12	12	—	N. E.	28	Cu. Nim.	0.8	N.
Toluca	558.0	8	6	—	S W.	4	Ci St.	0.1	

K. Moreno y A. C. Atristain. Construyeron.

OCTUBRE 13 DE 1901.

REPUBLICA MEXICANA

Secretaría de Comunicaciones y Obras Públicas

DIRECCION GENERAL DE TELEGRAFOS FEDERALES

CARTA DEL TIEMPO

NOTAS Y SIGNOS CONVENCIONALES

1ª—Las observaciones se recogen simultáneamente á las 6.23 a. m. de México (8 a. m. del meridiano 75° W de Greenwich). Las presiones y las temperaturas están reducidas al nivel del mar.

2ª—Las líneas continuas pasan por los puntos de igual presión. Las líneas puntuadas por los de igual temperatura.

3ª—Signos que indican el estado del tiempo. *claro* ○ ; *nublado en parte* ◑ ; *nublado* ● ; *lluvia* ☔ ; *nieve* ⛆ ; *tempestad* ↯ ; *relámpagos difusos en el rumbo que ocupa el signo* ↯ . Las flechas indican la dirección del viento.

Signos convencionales que indican la velocidad del viento: **calma** ○ ; velocidad hasta de 14 kilómetros por hora ○→ ; velocidad de 14 á 42 kilómetros por hora ○→ ; velocidad de 42 á 72 kilómetros por hora ○→ ; velocidad de 72 kilómetros por hora en adelante ○→

4ª—El sombreado indica las regiones donde ha llovido ó nevado en las 24 horas transcurridas antes del momento de la observación.

5ª—La letra T indica que en la población á que se refiere, se sintió temblor de tierra en las 24 horas que preceden á la observación meteorológica.

Escala: 1:10.000.000

ESTADO DEL TIEMPO EN LA REPUBLICA

OFICINAS	Barómetro reducido á 0°	Termómetro seco	Termómetro húmedo	Lluvia en 24 horas	VIENTO		NUBES		
					Dirección	Velocidad por hora	Clase	Cantidad	Dirección
	m.m	Grados	Grados	m.m		K.			
Acapulco	757.4	24	24	—	——	—	——		
C. Lerdo	671.8	12	12	—	——	—	——		
C. Porfirio Díaz	——	—	—	—	——	—	——		
C. Victoria	741.4	17	17	—	N. W.	4	St. Cu.	0.8	S
Chihuahua	648.8	14	9	—	S W.	4	——		
Durango	——	—	—	—	——	—	——		
Frontera	761.8	25	24	49.6	N.	8	Al. St.	0.8	
Guadalajara	637 2	14	12	—	——	—	Ci. St.	0.1	
Guaymas	——	—	—	—	——	—	——		
Iguala	699.6	20	18	13.2	——	—	Ci. Cu.	0.8	
Jalapa	652.8	15	14	3.2	N.	4	Cu. Nim	0.8	N.
Manzanillo	763.2	25	23	0.8	E.	4	Al. St.	0.2	
Matamoros, Tam	767.6	16	14	—	N. W.	4	Ci. Cu.	0.8	N. W.
Mazatlán	757.4	24	21	19.6	——	—	Al. Cu.	0.4	
México	587.0	11	10	—	N. W.	12	Cu Nim.	0.8	N.
Monterrey	722.8	14	11	—	S.	4	——		
Morelia	611.6	13	11	—	——	—	——		
Nogales	664.2	15	12	—	——	—	——		
Oaxaca	637.0	15	14	—	W.	12	St. Cu.	0 2	W
Progreso	——	—	—	—	——	—	——		
Salina Cruz	760 8	25	21	—	N.	8	Al. Cu.	0.6	N.
San Luis Potosí	609.4	13	12	—	S. E.	4	——		
Tampico	768.8	22	22	—	——	—	——		
Tapachula	——	—	—	—	——	—	——		
Veracruz	——	—	—	—	——	—	——		
Zacatecas	576 8	9	8	11.6	——	—	Al. St.	0.6	N. E.
C. Guzmán	——	—	—	—	——	—	——		
Chihuahua	——	—	—	—	——	—	——		
Guanajuato	——	—	—	—	——	—	——		
León	——	—	—	—	——	—	——		
Querétaro	617.6	12	10	—	N. E.	4	St. Cu.	0.2	N. E.
Saltillo	648.0	21	20	—	——	—	——		
Toluca	559.4	9	7	—	W.	4	St. Cu.	0.4	E.

OCTUBRE 14 DE 1901.

REPUBLICA MEXICANA

Secretaría de Comunicaciones y Obras Públicas

DIRECCION GENERAL DE TELEGRAFOS FEDERALES

CARTA DEL TIEMPO

NOTAS Y SIGNOS CONVENCIONALES

1ª—Las observaciones se recogen simultáneamente á las 6 23 a. m. de México (8 a. m. del meridiano 75° W de Greenwich). Las presiones y las temperaturas están reducidas al nivel del mar.

2ª—Las líneas continuas pasan por los puntos de igual presión. Las líneas puntuadas por los de igual temperatura.

3ª—Signos que indican el estado del tiempo: *claro* ○ ; *nublado en parte* ◔ ; *nublado* ● ; *lluvia* ☔ ; *nieve* ❄ ; *tempestad* ↯ ; *relámpagos difusos en el rumbo que ocupa el signo* ↯ . Las flechas indican la dirección del viento.

Signos convencionales que indican la velocidad del viento: calma ○ ; velocidad hasta de 14 kilómetros por hora ○→; velocidad de 14 á 42 kilómetros por hora ○→; velocidad de 42 á 72 kilómetros por hora ○→; velocidad de 72 kilómetros por hora en adelante ○→

4ª—El sombreado indica las regiones donde ha llovido ó nevado en las 24 horas transcurridas antes del momento de la observación.

5ª—La letra T indica que en la población á que se refiere, se sintió temblor de tierra en las 24 horas que preceden á la observación meteorológica.

Escala: 1:10.000.000

V. Mateos, Dibujo. E. Escamilla, Grab.

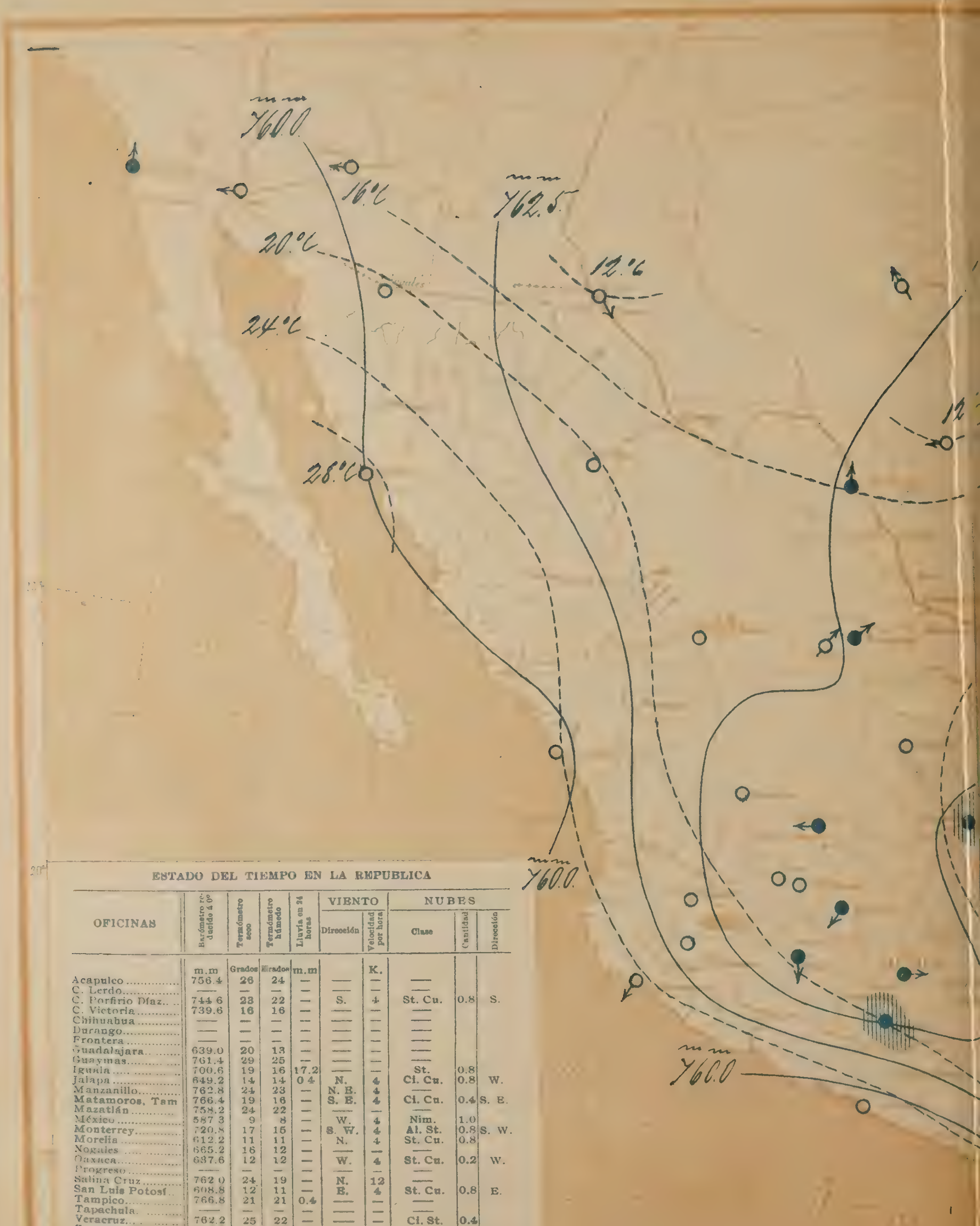

ESTADO DEL TIEMPO EN LA REPUBLICA

OFICINAS	Barómetro reducido á 0°	Termómetro seco	Termómetro húmedo	Lluvia en 24 horas	VIENTO Dirección	VIENTO Velocidad por hora	NUBES Clase	NUBES Cantidad	NUBES Dirección
	m.m	Grados	Grados	m.m		K.			
Acapulco	756.4	26	24	—	—	—	—		
C. Lerdo	—	—	—	—	—	—	—		
C. Porfirio Díaz	744 6	23	22	—	S.	4	St. Cu.	0.8	S.
C. Victoria	739.6	16	16	—	—	—	—		
Chihuahua	—	—	—	—	—	—	—		
Durango	—	—	—	—	—	—	—		
Frontera	—	—	—	—	—	—	—		
Guadalajara	639.0	20	13	—	—	—	—		
Guaymas	761.4	29	25	—	—	—	—		
Iguala	700.6	19	16	17.2	—	—	St.	0.8	
Jalapa	649.2	14	14	0 4	N.	4	Ci. Cu.	0.8	W.
Manzanillo	762.8	24	23	—	N. E.	4	—		
Matamoros, Tam	766.4	19	16	—	S. E.	4	Ci. Cu.	0.4	S. E.
Mazatlán	758.2	24	22	—	—	—	—		
México	587 3	9	8	—	W.	4	Nim.	1.0	
Monterrey	720.8	17	15	—	S. W.	4	Al. St.	0.8	S. W.
Morelia	612.2	11	11	—	N.	4	St. Cu.	0.8	
Nogales	665.2	16	12	—	—	—	—		
Oaxaca	637.6	12	12	—	W.	4	St. Cu.	0.2	W.
Progreso	—	—	—	—	—	—	—		
Salina Cruz	762 0	24	19	—	N.	12	—		
San Luis Potosí	608.8	12	11	—	E.	4	St. Cu.	0.8	E.
Tampico	766.8	21	21	0.4	—	—	—		
Tapachula	—	—	—	—	—	—	—		
Veracruz	762.2	25	22	—	—	—	Ci. St.	0.4	
Zacatecas	576 0	8	7	—	—	—	—		
C. Guzmán	634 8	16	13	—	—	—	—		
Chihuahua	—	—	—	—	—	—	—		
Guanajuato	—	—	—	—	—	—	—		
León	610.2	9	9	—	—	—	Ci. St.	0.1	
Querétaro	617.6	12	10	—	N. E.	4	St. Cu.	0.8	E.
Saltillo	—	—	—	—	—	—	—		
Toluca	—	—	—	—	—	—	—		

R. Hesse y A. C. Haslam Construyeron

OCTUBRE 15 DE 1901.

ESTADO DEL TIEMPO EN LA REPUBLICA

OFICINAS	Barómetro reducido á 0°	Termómetro seco	Termómetro húmedo	Lluvia en 24 horas	VIENTO Dirección	VIENTO Velocidad por hora	NUBES Clase	NUBES Cantidad	NUBES Dirección
	m.m	Grados	Grados	m.m		K.			
Acapulco	758.8	25	24	—	—	—	—		
C. Lerdo	670 6	15	12	—	—	—	—		
C. Porfirio Díaz	745.0	16	16	—	—	—	—		
C. Victoria	737.6	17	15	—	N. W.	4	Al. Cu.	0.2	
Chihuahua	646 6	16	12	—	S. W.	4	—		
Durango	—	—	—	—	—	—	—		
Frontera	764.0	24	22	1.6	N. E.	4	Al. St.	0.8	N.
Guadalajara	638.4	14	11	—	—	—	—		
Guaymas	761.6	27	24	—	—	—	—		
Iguala	700.8	18	18	—	—	—	—		
Jalapa	652.8	14	14	1.6	—	—	St. Cu.	0.8	N.
Manzanillo	—	—	—	—	—	—	—		
Matamoros, Tam	765.4	18	16	—	E.	4	—		
Mazatlán	758.2	25	23	—	—	—	—		
México	586 5	8	7	—	W.	4	Nim.	1.0	
Monterrey	717.4	23	21	—	N. E.	—	St. Cu.	0.6	
Morelia	612.2	11	10	—	—	—	—		
Nogales	665.2	16	12	—	S. W.	8	Ci. St.	0.2	S. W.
Oaxaca	637.0	12	10	—	—	—	Al. St.	0.2	
Progreso	763.8	26	23	0.4	N.	20	Cu. Nim.	0.8	N.
Salina Cruz	762.6	24	18	—	N.	12	—		
San Luis Potosí	608.6	11	9	—	N.	4	St. Cu.	0.4	N.
Tampico	767.4	23	22	—	—	—	St. Cu.	0.4	E.
Tapachula	745 2	22	20	—	—	—	Al. Cu.	0.6	N.
Veracruz	769.6	21	19	—	—	—	St. Cu.	0.8	
Zacatecas	576 4	16	8	—	—	—	—		
C. Guzmán	—	—	—	—	—	—	—		
Chihuahua	—	—	—	—	—	—	—		
Guanajuato	604.0	12	8	—	—	—	—		
León	619 8	8	7	—	—	—	—		
Querétaro	617.8	9	8	—	E.	4	St. Cu.	0.8	N. E.
Saltillo	—	—	—	—	—	—	—		
Toluca	559.2	6	5	—	W.	4	—		

U. Herrera y J. C. Bristain Construyeron.

OCTUBRE 16 DE 1901.

ESTADO DEL TIEMPO EN LA REPUBLICA

OFICINAS	Barómetro reducido á 0°	Termómetro seco	Termómetro húmedo	Lluvia en 24 horas	VIENTO Dirección	VIENTO Velocidad por hora	NUBES Clase	NUBES Cantidad	NUBES Dirección
	m.m	Grados	Grados	m.m		K.			
Acapulco	758.4	25	25	—	—	—	Ci. St.	0.2	
C. Lerdo	671 6	15	12	—	—	—	—		
C. Porfirio Díaz	747.6	20	16	—	—	—	—		
C Victoria	740.2	19	14	—	N.	4	Al. St.	0.8	
Chihuahua	649.4	15	11	—	—	—	—		
Durango	—	—	—	—	—	—	—		
Frontera	754.8	24	21	1.2	N. W.	4	Al. St.	0.8	
Guadalajara	638.0	13	11	—	—	—	—		
Guaymas	760.6	27	25	—	—	—	—		
Iguala	705.4	23	18	—	—	—	—		
Jalapa	653.0	13	12	3 2	N. E.	4	St. Cu.	0.8	W.
Manzanillo	764.4	26	24	—	E.	4	St. Cu.	0.6	
Matamoros, Tam	766 4	18	16	—	—	—	—		
Mazatlán	758.8	26	24	—	—	—	Ci. Cu.	0.1	
México	587.4	8	7	—	N.	4	Nim.	1.0	
Monterrey	721.0	15	14	—	—	—	St. Cu.	0.8	
Morelia	612.4	10	9	—	—	—	—		
Nogales	666.0	17	14	—	—	—	St. Cu	0.8	
Oaxaca	637.8	12	10	—	—	—	Al. St.	0.1	
Progreso	764.6	25	10	—	N.	12	—		
Salina Cruz	764 0	23	19	—	N.	12	—		
San Luis Potosí	605.8	13	11	—	—	—	—		
Tampico	767.6	22	22	—	—	—	Ci. St.	0.1	
Tapachula	746 2	22	21	40.8	N.	4	St. Cu.	0.4	S
Veracruz	764.8	21	20	—	—	—	Al. Cu.	0.8	
Zacatecas	576 6	10	8	—	—	—	—		
C. Guzmán	—	—	—	—	—	—	—		
Chihuahua	—	—	—	—	—	—	—		
Guanajuato	—	—	—	—	—	—	—		
León	620.2	9	8	—	—	—	—		
Querétaro	617.8	10	8	—	E.	4	St. Cu.	0.1	E
Saltillo	633.0	10	8	—	S. W	8	Al. Cu.	0.4	S.
Toluca	—	—	—	—	—	—	—		

H. Herrera y J. C. Dreslain Construyeron.

OCTUBRE 17 DE 1901.

REPUBLICA MEXICANA

Secretaría de Comunicaciones y Obras Públicas

DIRECCION GENERAL DE TELEGRAFOS FEDERALES

CARTA DEL TIEMPO

NOTAS Y SIGNOS CONVENCIONALES

1ª—Las observaciones se recogen simultáneamente á las 6 23 a. m. de México (8 a. m. del meridiano 75° W de Greenwich). Las presiones y las temperaturas están reducidas al nivel del mar.

2ª—Las líneas continuas pasan por los puntos de igual presión. Las líneas puntuadas por los de igual temperatura.

3ª—Signos que indican el estado del tiempo: *claro* ○ ; *nublado en parte* ◐ ; *nublado* ● ; *lluvia* ◔ ; *nieve* ⛆ ; *tempestad* ↯ ; *relámpagos difusos en el rumbo que ocupa el signo* ↯ . Las flechas indican la dirección del viento.

Signos convencionales que indican la velocidad del viento: calma ○ ; velocidad hasta de 14 kilómetros por hora ○→ ; velocidad de 14 á 42 kilómetros por hora ○→ ; velocidad de 42 á 72 kilómetros por hora ○→ ; velocidad de 72 kilómetros por hora en adelante ○→

4ª—El sombreado indica las regiones donde ha llovido ó nevado en las 24 horas transcurridas antes del momento de la observación.

5ª—La letra T indica que en la población á que se refiere, se sintió temblor de tierra en las 24 horas que precedeu á la observación meteorológica.

Escala: 1:10.000.000

M. Moreno Bilbao F. Espinosa Grabs.

ESTADO DEL TIEMPO EN LA REPUBLICA

OFICINAS	Barómetro reducido á 0°	Termómetro seco	Termómetro húmedo	Lluvia en 24 horas	VIENTO Dirección	VIENTO Velocidad por hora	NUBES Clase	NUBES Cantidad	NUBES Dirección
	m.m	Grados	Grados	m.m		K.			
Acapulco	758.6	27	25	—	—	—	—		
C. Lerdo	672 2	14	12	—	—	—	—		
C. Porfirio Díaz	747.6	19	16	—	—	—	—		
C. Victoria	740.6	18	16	—	N. W.	4	—		
Chihuahua	647.0	15	12	1.2	S. W.	4	St. Cu.	0.2	S. W.
Durango	—	—	—	—	—	—	—		
Frontera	764.8	23	21	81 2	—	—	Al. St.	0.6	
Guadalajara	639.2	12	12	—	—	—	—		
Guaymas	760.6	26	23	—	—	—	—		
Iguala	701.6	23	19	—	—	—	—		
Jalapa	652.8	14	13	—	N.	4	Al. Cu.	0.8	N.
Manzanillo	765.0	25	24	—	W.	4	Al. St.	0.4	
Matamoros, Tam	767.2	15	14	—	N.	4	Ci. St.	0.4	N.
Mazatlán	759.4	27	25	—	—	—	St. Cu.	0.2	
Mexico	588.0	9	8	—	—	—	Ci. St.	0 2	E.
Monterrey	722.0	18	16	—	S E.	4	Al. St.	0.8	N. W.
Morelia	618.2	10	9	—	—	—	—		
Nogales	665.0	17	14	—	—	—	—		
Oaxaca	638.2	11	10	—	W.	12	Al. St.	0.2	W.
Progreso	765.0	26	24	—	N. E.	12	—		
Salina Cruz	763 0	25	19	—	N.	12	—		
San Luis Potosí	609.0	11	10	—	—	—	Ci. St.	0.2	
Tampico	767.6	28	23	—	—	—	Ci. Cu.	0 2	N E.
Tapachula	745 2	22	20	—	N.	8	Al. St.	0.6	N.
Veracruz	765.6	17	16	—	N.	8	Al. Cu.	0.8	W.
Zacatecas	578 2	8	7	—	—	—	—		
C. Guzmán	640.4	16	14	—	N.	8	Ci. St.	0 2	W
Chihuahua	—	—	—	—	—	—	—		
Guanajuato	605.9	11	8	—	—	—	Ci. St.	0.2	
León	627 0	8	7	—	—	—	Ci. St.	[illegible]	
Querétaro	619.4	10	9	—	E.	4	St. Cu.	[illegible]	E
Saltillo	694.8	11	10	—	—	—	Ci. St.	0.2	W
Toluca	589 6	8	6	—	—	—	St. Cu.	0.8	

H. Herrera y J. C. Arislain Construyeron.

OCTUBRE 18 DE 1901.

REPUBLICA MEXICANA

Secretaría de Comunicaciones y Obras Públicas

DIRECCION GENERAL DE TELEGRAFOS FEDERALES

CARTA DEL TIEMPO

NOTAS Y SIGNOS CONVENCIONALES

1ª—Las observaciones se recojen simultáneamente á las 6 23 a. m. de México (8 a. m. del meridiano 75° W. de Greenwich). Las presiones y las temperaturas están reducidas al nivel del mar.

2ª—Las líneas continuas pasan por los puntos de igual presión. Las líneas puntuadas por los de igual temperatura.

3ª—Signos que indican el estado del tiempo: *claro* ○ ; *nublado en parte* ◑ ; *nublado* ● ; *lluvia* ◎ ; *nieve* ✱ ; *tempestad* ↯ ; *relámpagos difusos en el rumbo que ocupa el signo* ↯ . Las flechas indican la dirección del viento.

Signos convencionales que indican la velocidad del viento: calma ○ ; velocidad hasta de 14 kilómetros por hora ○→ ; velocidad de 14 á 42 kilómetros por hora ○→ ; velocidad de 42 á 72 kilómetros por hora ○→ ; velocidad de 72 kilómetros por hora en adelante ○→

4ª—El sombreado indica las regiones donde ha llovido ó nevado en las 24 horas transcurridas antes del momento de la observación.

5ª—La letra T indica que en la población á que se refiere, se sintió temblor de tierra en las 24 horas que preceden á la observación meteorológica.

Escala: 1:10.000.000

F. Vergara Dibujo F. Reynoso Litho.

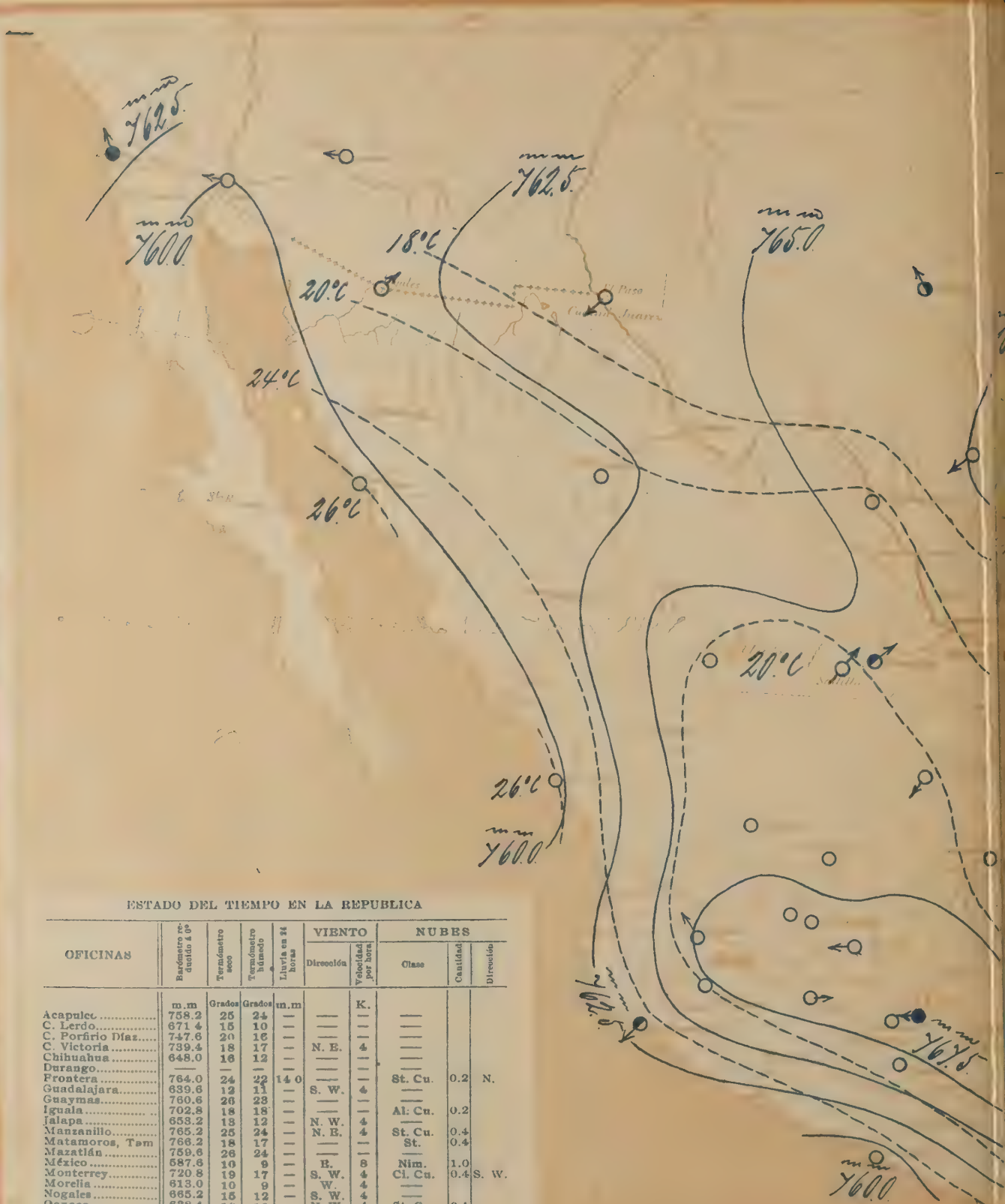

ESTADO DEL TIEMPO EN LA REPUBLICA

OFICINAS	Barómetro reducido a 0°	Termómetro seco	Termómetro húmedo	Lluvia en 24 horas	VIENTO		NUBES		
					Dirección	Velocidad por hora.	Clase	Cantidad	Dirección
	m.m	Grados	Grados	m.m		K.			
Acapulco	758.2	25	24	—	—	—	—		
C. Lerdo	671 4	15	10	—	—	—	—		
C. Porfirio Díaz	747.6	20	16	—	—	—	—		
C. Victoria	739.4	18	17	—	N. E.	4	—		
Chihuahua	648.0	16	12	—	—	—	—		
Durango	—	—	—	—	—	—	—		
Frontera	764.0	24	22	14 0	—	—	St. Cu.	0.2	N.
Guadalajara	639.6	12	11	—	S. W.	4	—		
Guaymas	760.6	26	23	—	—	—	—		
Iguala	702.8	18	18	—	—	—	Al. Cu.	0.2	
Jalapa	653.2	13	12	—	N. W.	4	—		
Manzanillo	765.2	25	24	—	N. E.	4	St. Cu.	0.4	
Matamoros, Tam	766.2	18	17	—	—	—	St.	0.4	
Mazatlán	759.6	26	24	—	—	—	—		
México	587.6	10	9	—	E.	8	Nim.	1.0	
Monterrey	720.8	19	17	—	S. W.	4	Cl. Cu.	0.4	S. W.
Morelia	613.0	10	9	—	W.	4	—		
Nogales	665.2	15	12	—	S. W.	4	—		
Oaxaca	638.4	10	10	—	N W.	4	St. Cu.	0.1	
Progreso	764.8	28	23	—	N. E	20	—		
Salina Cruz	762.8	25	20	—	N.	12	—		
San Luis Potosí	610.0	7	6	—	—	—	—		
Tampico	767.8	22	22	—	—	—	—		
Tapachula	747 0	22	20	—	N.	4	St. Cu.	0.2	S.
Veracruz	765.2	19	18	—	S.	4	St.	0.2	
Zacatecas	577 6	10	7	—	—	—	—		
C. Guzmán	640.6	14	12	—	—	—	St.	0.1	N.
Chihuahua	—	—	—	—	—	—	—		
Guanajuato	605.0	11	8	—	—	—	—		
León	620 8	8	7	—	—	—	—		
Querétaro	618.4	11	9	—	E.	4	St. Cu.	0.1	E.
Saltillo	638.2	12	12	—	S. W.	16	St. Cu.	0.2	W.
Toluca	560.0	5	4	—	—	—	—		

OCTUBRE 19 DE 1901.

REPUBLICA MEXICANA

Secretaría de Comunicaciones y Obras Públicas

DIRECCION GENERAL DE TELEGRAFOS FEDERALES

CARTA DEL TIEMPO

NOTAS Y SIGNOS CONVENCIONALES

1ª—Las observaciones se recogen simultáneamente á las 6 23 a. m. de México (8 a. m. del meridiano 75° W de Greenwich). Las presiones y las temperaturas están reducidas al nivel del mar.

2ª—Las líneas continuas pasan por los puntos de igual presión. Las líneas puntuadas por los de igual temperatura.

3ª—Signos que indican el estado del tiempo: *claro* ○ ; *nublado en parte* ◑ ; *nublado* ● ; *lluvia* ⊜ ; *nieve* ⁂ ; *tempestad* ↯ ; *relámpagos difusos en el rumbo que ocupa el signo* ϟ . Las flechas indican la dirección del viento.

Signos convencionales que indican la velocidad del viento: calma ○ ; velocidad hasta de 14 kilómetros por hora ○→ ; velocidad de 14 á 42 kilómetros por hora ○→ ; velocidad de 42 á 72 kilómetros por hora ○→ ; velocidad de 72 kilómetros por hora en adelante ○→

4ª—El sombreado indica las regiones donde ha llovido ó nevado en las 24 horas transcurridas antes del momento de la observación.

5ª—La letra T indica que en la población á que se refiere, se sintió temblor de tierra en las 24 horas que preceden á la observación meteorológica.

Escala: 1:10,000,000

85° 60°

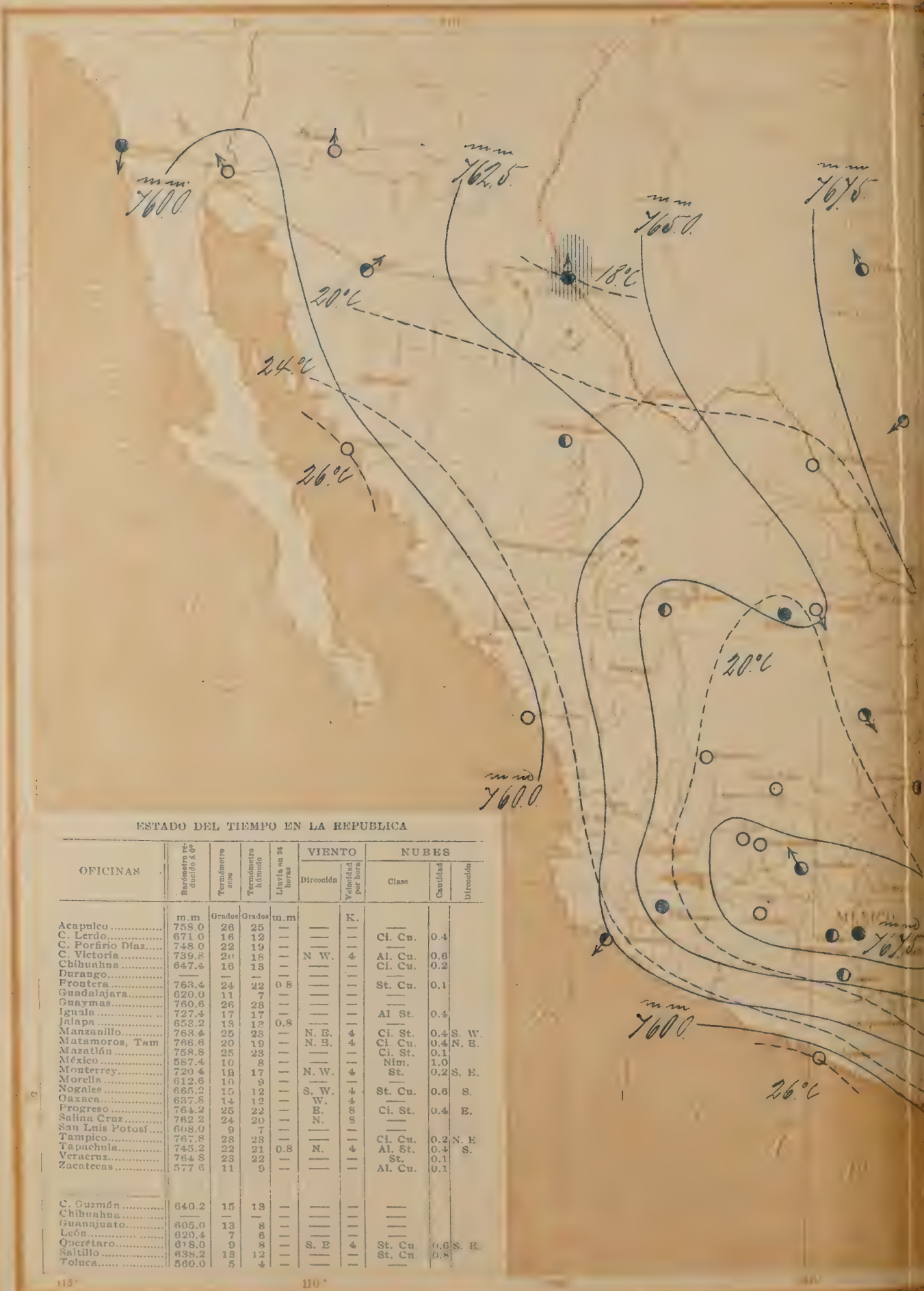

ESTADO DEL TIEMPO EN LA REPUBLICA

OFICINAS	Barómetro reducido á 0°	Termómetro seco	Termómetro húmedo	Lluvia en 24 horas	VIENTO		NUBES		
					Dirección	Velocidad por hora	Clase	Cantidad	Dirección
	m.m	Grados	Grados	m.m		K.			
Acapulco	758.0	26	25	—	—	—	—		
C. Lerdo	671 0	16	12	—	—	—	Ci. Cu.	0.4	
C. Porfirio Díaz	748.0	22	19	—	—	—	—		
C. Victoria	739.8	20	18	—	N W.	4	Al. Cu.	0.6	
Chihuahua	647.4	16	13	—	—	—	Ci. Cu.	0.2	
Durango	—	—	—	—	—	—	—		
Frontera	763.4	24	22	0 8	—	—	St. Cu.	0.1	
Guadalajara	620.0	11	7	—	—	—	—		
Guaymas	760.6	26	28	—	—	—	—		
Iguala	727.4	17	17	—	—	—	Al St.	0.4	
Jalapa	653.2	13	13	0.8	—	—	—		
Manzanillo	763.4	25	23	—	N. E.	4	Ci. St.	0.4	S. W.
Matamoros, Tam	766.6	20	19	—	N. E.	4	Ci. Cu.	0.4	N. E.
Mazatlán	758.8	25	23	—	—	—	Ci. St.	0.1	
México	587.4	10	8	—	—	—	Nim.	1.0	
Monterrey	720 4	19	17	—	N. W.	4	St.	0.2	S. E.
Morelia	612.6	10	9	—	—	—	—		
Nogales	665.2	15	12	—	S. W.	4	St. Cu.	0.6	S.
Oaxaca	637.8	14	12	—	W.	4	—		
Progreso	764.2	25	22	—	E.	8	Ci. St.	0.4	E.
Salina Cruz	762 2	24	20	—	N.	8	—		
San Luis Potosí	608.0	9	7	—	—	—	—		
Tampico	767.8	28	23	—	—	—	Ci. Cu.	0.2	N. E
Tapachula	745.2	22	21	0.8	N.	4	Al. St.	0.4	S.
Veracruz	764 8	23	22	—	—	—	St.	0.1	
Zacatecas	577 6	11	9	—	—	—	Al. Cu.	0.1	
C. Guzmán	640.2	15	13	—	—	—	—		
Chihuahua	—	—	—	—	—	—	—		
Guanajuato	605.0	13	8	—	—	—	—		
León	620.4	7	6	—	—	—	—		
Querétaro	618.0	9	8	—	S. E	4	St. Cu.	0.6	S. E.
Saltillo	638.2	13	12	—	—	—	St. Cu.	0.8	
Toluca	560.0	5	4	—	—	—	—		

N. Moreno y J. C. Aristain, Construyeron

OCTUBRE 20 DE 1901.

REPUBLICA MEXICANA

Secretaría de Comunicaciones y Obras Públicas

DIRECCION GENERAL DE TELEGRAFOS FEDERALES

CARTA DEL TIEMPO

NOTAS Y SIGNOS CONVENCIONALES

1°—Las observaciones se recogen simultáneamente á las 6 23 a. m de México (8 a. m. del meridiano 75° W de Greenwich). Las presiones y las temperaturas están reducidas al nivel del mar.

2°—Las líneas continuas pasan por los puntos de igual presión. Las líneas puntuadas por los de igual temperatura.

[illegible] ; *nublado* ● ; *lluvia* ⊜ ; *nieve* ⊙ ; *tempestad* ↯ ; *relámpagos difusos en el rumbo que ocupa el signo* ↯ . Las flechas indican la dirección del viento.

3°—Signos convencionales que indican la velocidad del viento: calma ○ ; velocidad hasta de 14 kilómetros por hora ○→; velocidad de 14 á 42 kilómetros por hora ○→; velocidad de 42 á 72 kilómetros por hora ○→; velocidad de 72 kilómetros por hora en adelante ○→

4°—El sombreado indica las regiones donde ha llovido ó nevado en las 24 horas transcurridas antes del momento de la observación.

5°—La letra T indica que en la población á que se refiere, se sintió temblor de tierra en las 24 horas que preceden á la observación meteorológica.

Escala: 1:10.000.000

ESTADO DEL TIEMPO EN LA REPUBLICA

OFICINAS	Barómetro reducido á 0°	Termómetro seco	Termómetro húmedo	Lluvia en 24 horas	VIENTO Dirección	VIENTO Velocidad por hora	NUBES Clase	NUBES Cantidad	NUBES Dirección
	m.m	Grados	Grados	m.m		K.			
Acapulco	759.0	26	25	—	—	—	—		
C. Lerdo	672 4	16	14	0.4	—	—	Nim.	0.8	
C. Porfirio Díaz	750.6	21	19	—	—	—	—		
C. Victoria	740.2	19	17	—	W.	4	Ci. St.	0.4	
Chihuahua	648.8	15	14	6.0	N. E.	4	Al St.	0.8	N. W.
Durango	—	—	—	—	—	—	—		
Frontera	762.0	25	22	6 0	W.	4	Al. St.	0.8	
Guadalajara	638.0	12	10	—	—	—	Ci. St.	0.1	
Guaymas	760.6	26	23	—	—	—	—		
Iguala	708.0	22	19	—	—	—	Al. Cu.	0.4	
Jalapa	652.2	15	13	—	N.	4	Nim.	0.8	N. E.
Manzanillo	764.8	25	23	—	E.	4	Al. St.	0.2	S. W.
Matamoros, Tam	767.0	20	20	—	N.	4	—		
Mazatlán	759.2	24	22	—	—	—	Cu. Nim.	0.8	N.
México	587.8	11	10	—	—	—	St. Cu.	0.4	
Monterrey	722 0	19	17	0.8	N. E.	4	Nim.	0.8	
Morelia	612.6	11	9	—	—	—	St. Cu.	0.6	
Nogales	—	—	—	—	—	—	—		
Oaxaca	638.4	12	10	—	—	—	Al. St.	0.1	
Progreso	764.0	26	23	—	E.	4	—		
Salina Cruz	761.2	26	24	—	N.	8	—		
San Luis Potosí	609.4	12	11	—	E.	4	Ci. Cu.	0.6	E.
Tampico	767.6	23	23	0.4	—	—	—		
Tapachula	—	—	—	—	—	—	—		
Veracruz	763 0	19	17	—	—	—	Al. Cu.	0.8	
Zacatecas	578.0	11	7	—	E.	4	St. Cu.	0.8	S. W.
C. Guzmán	639.6	18	16	—	N.	8	St. Cu.	0.6	
Chihuahua	—	—	—	—	—	—	—		
Guanajuato	605.0	12	8	—	N E.	4	St. Cu	0.4	N. E.
León	620.2	9	8	—	—	—	St Cu.	0.2	
Querétaro	618.0	12	10	—	S. E	8	St. Cu.	0.8	E
Saltillo	—	—	—	—	—	—	—		
Toluca	559.6	7	6	—	S. W.	4	Ci. St.	0 2	

115°

110°

W. Horeno y A. C. Atenstain. Construyeron.

OCTUBRE 21 DE 1901.

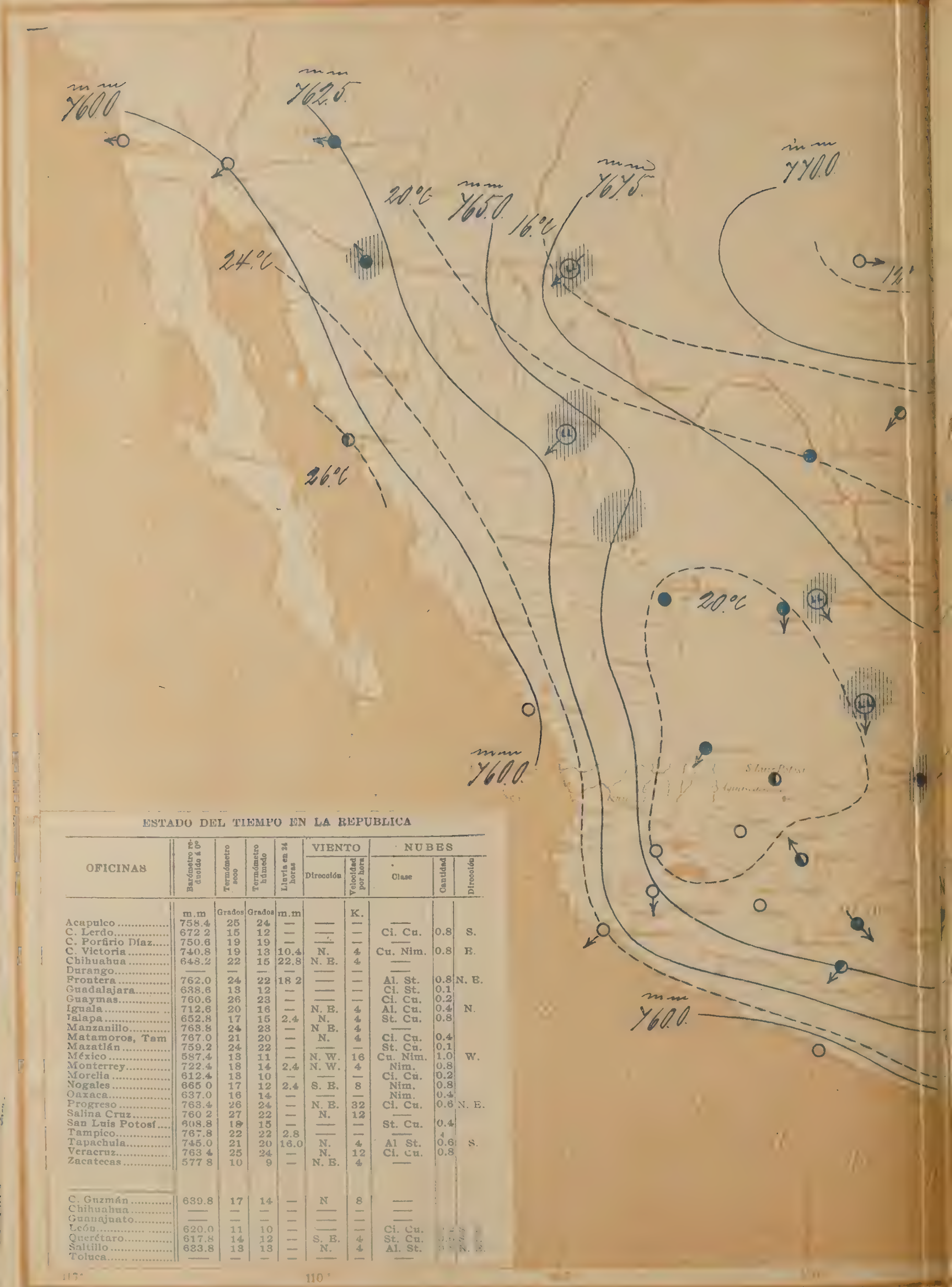

ESTADO DEL TIEMPO EN LA REPUBLICA

OFICINAS	Barómetro reducido á 0°	Termómetro seco	Termómetro húmedo	Lluvia en 24 horas	VIENTO Dirección	VIENTO Velocidad por hora	NUBES Clase	NUBES Cantidad	NUBES Dirección
	m.m	Grados	Grados	m.m		K.			
Acapulco	758.4	25	24	—	—	—	—		
C. Lerdo	672 2	15	12	—	—	—	Ci. Cu.	0.8	S.
C. Porfirio Díaz	750.6	19	19	—	—	—	—		
C. Victoria	740.8	19	13	10.4	N.	4	Cu. Nim.	0.8	E.
Chihuahua	648.2	22	15	22.8	N. E.	4	—		
Durango	—	—	—	—	—	—	—		
Frontera	762.0	24	22	18 2	—	—	Al. St.	0.8	N. E.
Guadalajara	638.6	13	12	—	—	—	Ci. St.	0.1	
Guaymas	760.6	26	23	—	—	—	Ci. Cu.	0.2	
Iguala	712.6	20	16	—	N. E.	4	Al. Cu.	0.4	N.
Jalapa	652.8	17	15	2.4	N.	4	St. Cu.	0.8	
Manzanillo	763.8	24	23	—	N E.	4	—		
Matamoros, Tam	767.0	21	20	—	N.	4	Ci. Cu.	0.4	
Mazatlán	759.2	24	22	—	—	—	St. Cu.	0.1	
México	587.4	13	11	—	N. W.	16	Cu. Nim.	1.0	W.
Monterrey	722.4	18	14	2.4	N. W.	4	Nim.	0.8	
Morelia	612.4	13	10	—	—	—	Ci. Cu.	0.2	
Nogales	665 0	17	12	2.4	S. E.	8	Nim.	0.8	
Oaxaca	637.0	16	14	—	—	—	Nim.	0.4	
Progreso	763.4	26	24	—	N. E.	32	Ci. Cu.	0.6	N. E.
Salina Cruz	760 2	27	22	—	N.	12	—		
San Luis Potosí	608.8	18	15	—	—	—	St. Cu.	0.4	
Tampico	767.8	22	22	2.8	—	—	—	[illegible]	
Tapachula	745.0	21	20	16.0	N.	4	Al St.	0.6	S.
Veracruz	763 4	25	24	—	N.	12	Ci. Cu.	0.8	
Zacatecas	577 8	10	9	—	N. E.	4	—		
C. Guzmán	639.8	17	14	—	N	8	—		
Chihuahua	—	—	—	—	—	—	—		
Guanajuato	—	—	—	—	—	—	—		
León	620.0	11	10	—	—	—	Ci. Cu.	[illegible]	[illegible]
Querétaro	617.8	14	12	—	S. E.	4	St. Cu.	[illegible]	[illegible]
Saltillo	623.8	13	13	—	N.	4	Al. St.	[illegible]	N. E.
Toluca	—	—	—	—	—	—	—		

REPÚBLICA MEXICANA

Secretaría de Comunicaciones y Obras Públicas

DIRECCION GENERAL DE TELEGRAFOS FEDERALES

CARTA DEL TIEMPO

NOTAS Y SIGNOS CONVENCIONALES

1ª—Las observaciones se recogen simultáneamente á las 6 23 a m de México 8 a m del meridiano 75 W de Greenwich. Las presiones y las temperaturas están reducidas al nivel del mar.

2ª—Las líneas continuas pasan por los puntos de igual presión. Las líneas punteadas por los de igual temperatura.

3ª—Signos que indican el estado del tiempo: *claro* ○ ; *nublado en parte* ◐ ; *nublado* ● ; *lluvia* ☂ ; *nieve* ✱ ; *tempestad* ℞ ; *relámpagos difusos en el rumbo que ocupa el signo* ↯ . Las flechas indican la dirección del viento.

Signos convencionales que indican la velocidad del viento: calma ○ ; velocidad hasta de 14 kilómetros por hora ⟶ ; velocidad de 14 á 42 kilómetros por hora ⟶ ; velocidad de 42 á 72 kilómetros por hora ⟶ ; velocidad de 72 kilómetros por hora en adelante ⟶

4ª—El sombreado indica las regiones donde ha llovido ó nevado en las 24 horas transcurridas antes del momento de la observación.

5ª—La letra T indica que en la población á que se refiere, se sintió temblor de tierra en las 24 horas que precedeu á la observación meteorológica.

Escala: 1:10.000.000

ESTADO DEL TIEMPO EN LA REPUBLICA

OFICINAS	Barómetro reducido á 0°	Termómetro seco	Termómetro húmedo	Lluvia en 24 horas	VIENTO Dirección	VIENTO Velocidad por hora	NUBES Clase	NUBES Cantidad	NUBES Dirección
	m.m	Grados	Grados	m.m		K.			
Acapulco	758 0	26	24	—	—	—	—		
C. Lerdo	672 4	16	14	1.6	—	—	St. Cu.	0.8	
C. Porfirio Díaz	748 8	20	15	—	—	—	—		
C. Victoria	742.8	20	14	20.8	N.	4	St.	0.4	
Chihuahua	649.0	15	13	0.4	S. E.	4	Nim.	0.8	S. E.
Durango	—	—	—	—	—	—	—		
Frontera	762.8	25	22	3.2	—	—	Al. St.	0.4	
Guadalajara	636.6	14	13	—	—	—	—		
Guaymas	762.8	25	22	—	—	—	—		
Iguala	707.6	19	18	—	—	—	Al. St.	0.4	
Jalapa	648.2	16	14	3.6	—	—	Nim.	0.8	N. E.
Manzanillo	762.8	25	24	—	S. E.	4	Al. St.	0.1	
Matamoros, Tam	767.2	19	19	—	N.	4	Ci. St.	0.4	N.
Mazatlán	759.8	24	22	—	—	—	St. Cu.	0.2	
México	587.7	12	11	—	N. W.	16	St. Cu.	0.8	N.
Monterrey	721 6	17	14	8.6	N. E.	4	Nim.	0.8	N. E.
Morelia	612.4	12	11	—	—	—	Ci. St.	0.4	
Nogales	665 2	15	12	6.4	—	—	Cu. Nim.	0.6	
Oaxaca	637.0	16	13	—	W.	4	Al. Cu.	0.1	
Progreso	763.4	26	23	—	N E.	36	Ci. St.	0.1	N. E.
Salina Cruz	760 8	27	25	—	N.	4	—		
San Luis Potosí	609.0	17	14	—	—	—	—		
Tampico	767.4	22	22	8.6	—	—	—		
Tapachula	—	—	—	—	—	—	—		
Veracruz	764 4	28	21	—	W	4	Al. St.	0.6	S. E.
Zacatecas	577 2	10	8	—	E.	4	St. Cu.	0.4	E.
C. Guzmán	—	—	—	—	—	—	—		
Chihuahua	—	—	—	—	—	—	—		
Guanajuato	—	—	—	—	—	—	—		
León	620.4	11	10	—	—	—	Ci. St.	0 4	
Querétaro	617.8	18	12	0.4	E	4	St. Cu.	0.4	E.
Saltillo	—	—	—	—	—	—	—		
Toluca	559.8	11	9	—	N. E.	4	St. Cu.	0 8	E.

OCTUBRE 23 DE 1901.

ESTADO DEL TIEMPO EN LA REPUBLICA

OFICINAS	Barómetro reducido á 0°	Termómetro seco	Termómetro húmedo	Lluvia en 24 horas	VIENTO Dirección	VIENTO Velocidad por hora	NUBES Clase	NUBES Cantidad	NUBES Dirección
	m.m	Grados	Grados	m.m		K.			
Acapulco	756.6	27	25	—	—	—	—		
C. Lerdo	672 0	14	12	—	—	—	Ci. St.	0.2	
C. Porfirio Díaz	747.6	20	16	—	—	—	—		
C. Victoria	739.8	20	20	—	—	—	St. Cu.	0.6	
Chihuahua	648.4	16	14	—	E.	4	—		
Durango	—	—	—	—	—	—	—		
Frontera	763.0	25	23	0.8	N.	4	Al. St.	0.8	
Guadalajara	640.2	18	12	—	—	—	St.	0.1	
Guaymas	762.8	25	22	—	—	—	Al. St.	0.4	
Iguala	717.6	21	17	—	—	—	St. Cu.	0.6	
Jalapa	653.0	18	11	—	—	—	St. Cu.	0.6	
Manzanillo	763.0	25	28	—	N. E.	4	St. Cu.	0.1	
Matamoros, Tam	766.4	17	16	—	N.	4	—		
Mazatlán	758.4	24	22	—	—	—	Ci. St.	0.1	
México	587.9	11	10	0.4	N.	4	St. Cu.	0.8	N.
Monterrey	721.4	18	16	4.0	N. E.	4	Nim.	0.8	N. E.
Morelia	612.6	12	10	—	—	—	—		
Nogales	666 2	15	12	—	—	—	—		
Oaxaca	637.4	14	12	—	W.	8	Al. St.	0.1	W.
Progreso	763.0	26	23	0.4	N. E.	8	Nim.	0.8	N. E.
Salina Cruz	—	—	—	—	—	—	—		
San Luis Potosí	608.8	18	10	—	—	—	St. Cu.	0.4	
Tampico	767.8	22	22	4.8	—	—	St. Cu.	0.8	N. W.
Tapachula	745 8	28	21	40.4	N.	4	Al. Cu.	0.8	S.
Veracruz	764.2	23	21	12	—	—	—		
Zacatecas	578 0	9	8	—	N. W.	4	Ci. St.	0.8	N. W.
C. Guzmán	640.2	16	14	—	N.	4	—		
Chihuahua	—	—	—	—	—	—	—		
Guanajuato	605.2	13	11	—	—	—	Nim.	0.4	N. E.
León	620.6	10	9	—	—	—	St. Cu.	0 1	
Querétaro	618.4	18	11	—	N. E.	4	St. Cu.	0.8	N. E.
Saltillo	633.4	14	13	—	—	—	St. Cu.	0.8	N.
Toluca	560.0	6	5	—	W.	4	Ci. St.	0.1	

mm
765.0
mm
762.5
mm
760.0
26.°C
24.°C
24.°C
REPUBLICA MEXICANA
CARTA DEL TIEMPO
Escala 1:10,000,000

ESTADO DEL TIEMPO EN LA REPUBLICA

OFICINAS	Barómetro reducido á 0°	Termómetro seco	Termómetro húmedo	Lluvia en 24 horas.	VIENTO		NUBES		
					Dirección	Velocidad por hora	Clase	Cantidad	Dirección
	m.m	Grados	Grados	m.m		K.			
Acapulco	758.6	26	25	—	—	—	—		
C. Lerdo	671 6	14	12	—	—	—	—		
C. Porfirio Díaz	745.6	20	17	—	—	—	—		
C. Victoria	738.0	18	13	—	N.	4	—		
Chihuahua	667.2	14	13	—	—	—	St. Cu.	0.2	
Durango	—	—	—	—	—	—	—		
Frontera	—	—	—	—	—	—	—		
Guadalajara	638.8	13	11	—	—	—	—		
Guaymas	762.8	25	22	—	—	—	—		
Iguala	727.4	17	17	—	—	—	Al. St.	0.4	
Jalapa	652.6	14	12	—	N.	4	Nim.	0.8	
Manzanillo	768.4	25	24	—	E.	4	Al. St.	0.6	
Matamoros, Tam	765.8	16	16	—	N.	4	Ci. St.	0.4	N.
Mazatlán	759.4	24	22	—	—	—	Ci. St.	0.4	S. W.
México	588.1	8	7	—	—	—	St.	0.6	
Monterrey	718.6	19	17	0.4	N. E.	4	Nim.	0.8	
Morelia	612.8	10	9	—	E.	4	—		
Nogales	660 2	15	12	—	—	—	—		
Oaxaca	637.8	11	9	—	—	—	—		
Progreso	—	—	—	—	—	—	—		
Salina Cruz	761.2	26	23	—	N.	8	—		
San Luis Potosí	608.0	12	11	—	—	—	—		
Tampico	767.4	22	22	—	—	—	—		
Tapachula	745 4	23	21	—	N. W.	4	Al. St.	0.4	N.
Veracruz	764.2	23	22	—	—	—	Ci. St.	0.8	
Zacatecas	575 8	15	8	—	—	—	Al. St.	0.2	
C. Guzmán	640.4	17	14	—	N.	8	Ci. St.	0.6	W.
Chihuahua	—	—	—	—	—	—	—		
Guanajuato	—	—	—	—	—	—	—		
León	620.8	8	7	—	—	—	Ci St.	0.8	S. E.
Querétaro	618.4	9	8	—	S. E.	4	St. Cu.	0.6	S. E.
Saltillo	633 2	14	13	—	—	—	St. Cu.	0.8	
Toluca	559.8	6	5	—	—	—	—		

M. Moreno y C. Cordero Construyeron.

OCTUBRE 25 DE 1901.

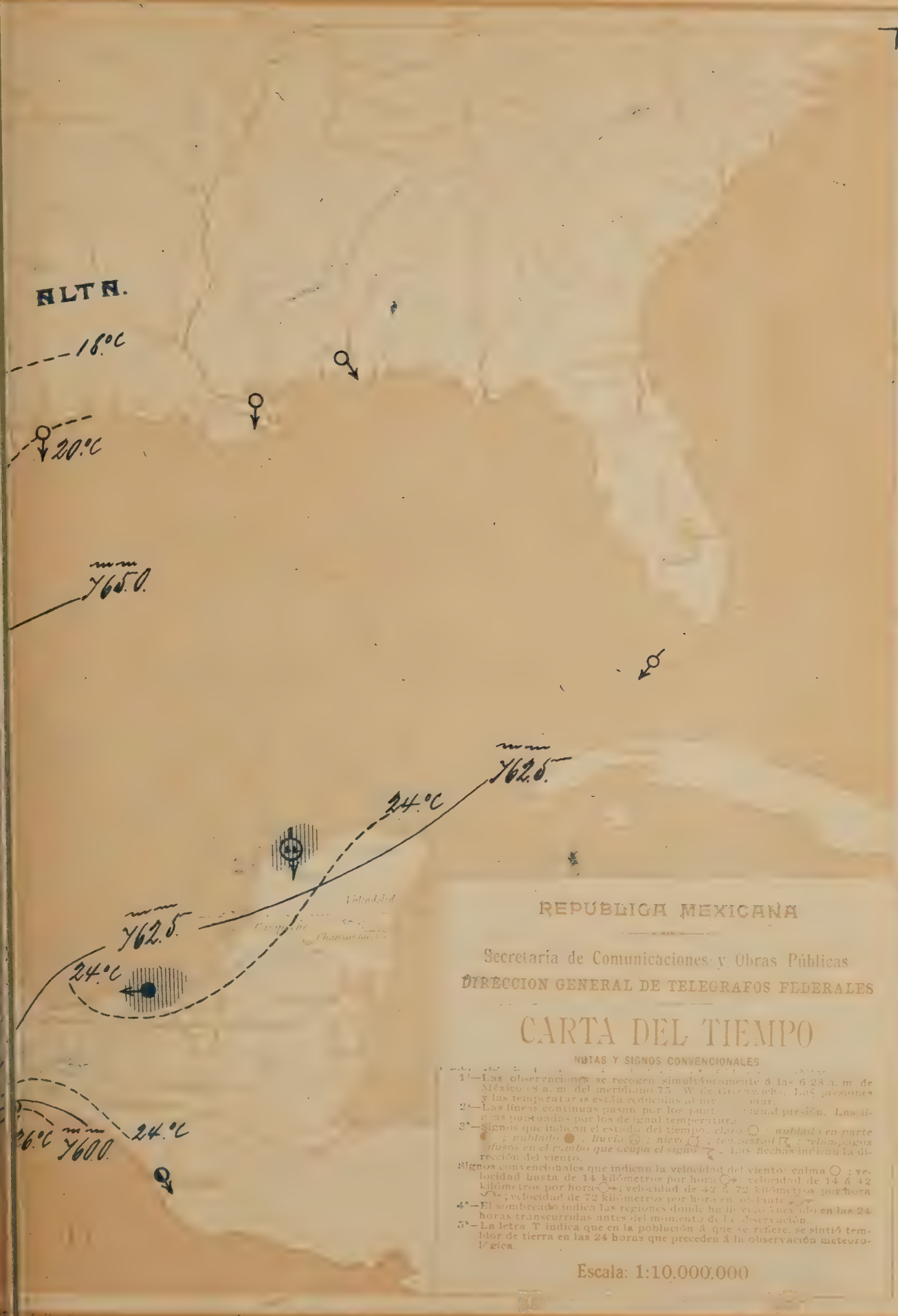

REPUBLICA MEXICANA

Secretaría de Comunicaciones y Obras Públicas

DIRECCION GENERAL DE TELEGRAFOS FEDERALES

CARTA DEL TIEMPO

NOTAS Y SIGNOS CONVENCIONALES

1ª—Las observaciones se recogen simultáneamente á las 6.23 a. m. de México (8 a. m. del meridiano 75° W de Greenwich). Las presiones y las temperaturas están reducidas al nivel del mar.

2ª—Las líneas continuas pasan por los puntos de igual presión. Las líneas punteadas por los de igual temperatura.

3ª—Signos que indican el estado del tiempo: *claro* ○ ; *nublado en parte* ◐ ; *nublado* ● ; *lluvia* ⦵ ; *nieve* ✱ ; *tempestad* ↯ ; *relámpagos difusos en el rumbo que ocupa el signo* ≷ . Las flechas indican la dirección del viento.

Signos convencionales que indican la velocidad del viento: calma ○ ; velocidad hasta de 14 kilómetros por hora ○→ ; velocidad de 14 á 42 kilómetros por hora ○→ ; velocidad de 42 á 72 kilómetros por hora ○→ ; velocidad de 72 kilómetros por hora en adelante ○→

4ª—El sombreado indica las regiones donde ha llovido ó nevado en las 24 horas transcurridas antes del momento de la observación.

5ª—La letra T indica que en la población á que se refiere, se sintió temblor de tierra en las 24 horas que preceden á la observación meteorológica.

Escala: 1:10.000.000

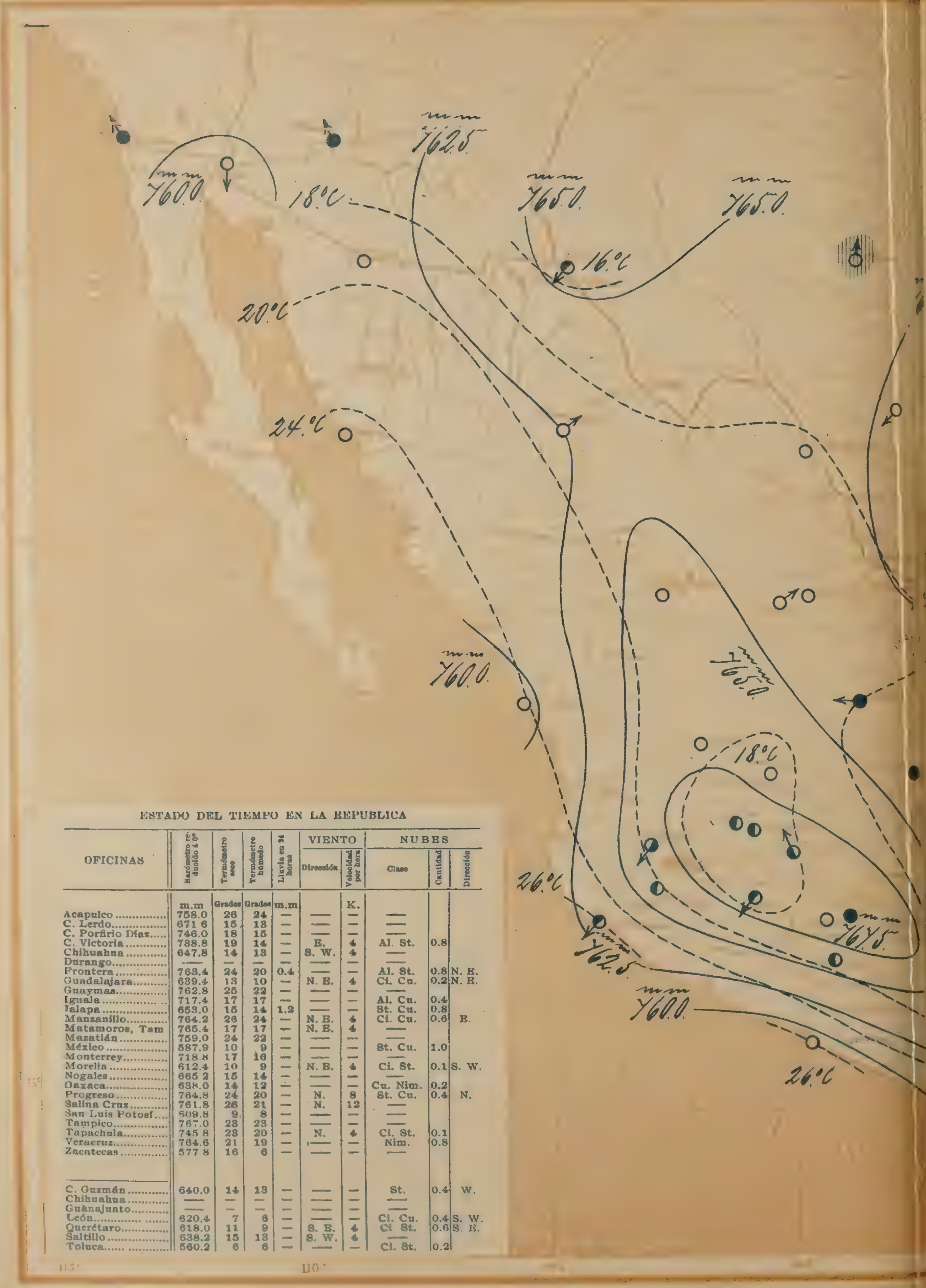

ESTADO DEL TIEMPO EN LA REPUBLICA

OFICINAS	Barómetro reducido á 0°	Termómetro seco	Termómetro húmedo	Lluvia en 24 horas	VIENTO		NUBES		
					Dirección	Velocidad por hora	Clase	Cantidad	Dirección
	m.m	Grados	Grados	m.m		K.			
Acapulco	758.0	26	24	—	—	—	—		
C. Lerdo	671 6	15	13	—	—	—	—		
C. Porfirio Díaz	746.0	18	15	—	—	—	—		
C. Victoria	788.8	19	14	—	E.	4	Al. St.	0.8	
Chihuahua	647.8	14	13	—	S. W.	4	—		
Durango	—	—	—	—	—	—	—		
Frontera	763.4	24	20	0.4	—	—	Al. St.	0.8	N. E.
Guadalajara	639.4	13	10	—	N. E.	4	Ci. Cu.	0.2	N. E.
Guaymas	762.8	25	22	—	—	—	—		
Iguala	717.4	17	17	—	—	—	Al. Cu.	0.4	
Jalapa	653.0	15	14	1.2	—	—	St. Cu.	0.8	
Manzanillo	764.2	26	24	—	N. E.	4	Ci. Cu.	0.6	E.
Matamoros, Tam	765.4	17	17	—	N. E.	4	—		
Mazatlán	759.0	24	22	—	—	—	—		
México	587.9	10	9	—	—	—	St. Cu.	1.0	
Monterrey	718.8	17	16	—	—	—	—		
Morelia	612.4	10	9	—	N. E.	4	Ci. St.	0.1	S. W.
Nogales	665 2	15	14	—	—	—	—		
Oaxaca	638.0	14	12	—	—	—	Cu. Nim.	0.2	
Progreso	764.8	24	20	—	N.	8	St. Cu.	0.4	N.
Salina Cruz	761.8	26	21	—	N.	12	—		
San Luis Potosí	609.8	9	8	—	—	—	—		
Tampico	767.0	28	23	—	—	—	—		
Tapachula	745 8	23	20	—	N.	4	Ci. St.	0.1	
Veracruz	764.6	21	19	—	—	—	Nim.	0.8	
Zacatecas	577 8	16	6	—	—	—	—		
C. Guzmán	640.0	14	13	—	—	—	St.	0.4	W.
Chihuahua	—	—	—	—	—	—	—		
Guànajuato	—	—	—	—	—	—	—		
León	620.4	7	6	—	—	—	Ci. Cu.	0.4	S. W.
Querétaro	618.0	11	9	—	S. E.	4	Ci St.	0.6	S. E.
Saltillo	638.2	15	13	—	S. W.	4	—		
Toluca	560.2	6	6	—	—	—	Ci. St.	0.2	

OCTUBRE 26 DE 1901.

REPUBLICA MEXICANA.

Secretaría de Comunicaciones y Obras Públicas

DIRECCION GENERAL DE TELEGRAFOS FEDERALES

CARTA DEL TIEMPO

NOTAS Y SIGNOS CONVENCIONALES.

1ª—Las observaciones se recogen simultáneamente á las 6.23 a. m. de México (8 a. m. del meridiano 75° W de Greenwich). Las presiones y las temperaturas están reducidas al nivel del mar.

2ª—Las líneas continuas pasan por los puntos de igual presión. Las líneas puntuadas por los de igual temperatura.

3ª—Signos que indican el estado del tiempo. *claro* ○ ; *nublado en parte* ◔ ; *nublado* ● ; *lluvia* ◵ ; *nieve* ✳ ; *tempestad* ↯ ; *relámpagos difusos en el rumbo que ocupa el signo* ⚡ . Las flechas indican la dirección del viento.

Signos convencionales que indican la velocidad del viento: calma ○ ; velocidad hasta de 14 kilómetros por hora ○→ ; velocidad de 14 á 42 kilómetros por hora ○→ ; velocidad de 42 á 72 kilómetros por hora ○→ ; velocidad de 72 kilómetros por hora en adelante ○→

4ª—El sombreado indica las regiones donde ha llovido ó nevado en las 24 horas transcurridas antes del momento de la observación.

5ª—La letra T indica que en la población á que se refiere, se sintió temblor de tierra en las 24 horas que preceden á la observación meteorológica.

Escala: 1:10.000.000

85° 80°

M. Mercado, Imprenta. E. Empresas Unidas

ESTADO DEL TIEMPO EN LA REPUBLICA

OFICINAS	Barómetro reducido á 0°	Termómetro seco	Termómetro húmedo	Lluvia en 24 horas	VIENTO		NUBES		
					Dirección	Velocidad por hora.	Clase	Cantidad	Dirección
	m.m	Grados	Grados	m.m		K.			
Acapulco	758.0	27	24	—	—	—	—		
C. Lerdo	671 0	13	10	—	—	—	—		
C. Porfirio Díaz	744.6	20	17	—	—	—	—		
C. Victoria	737.0	20	15	—	N.	4	St. Cu.	0.8	
Chihuahua	646.6	15	13	—	—	—	—		
Durango	—	—	—	—	—	—	—		
Frontera	764.4	22	20	0.8	—	—	St. Cu.	0.4	N.
Guadalajara	638.2	10	9	—	E.	4	—		
Guaymas	761.6	26	23	—	—	—	—		
Iguala	699.6	18	18	—	—	—	Al. Cu.	0.4	
Jalapa	653.0	14	11	—	N.	4	—		
Manzanillo	763.8	25	24	—	N.	4	Al. St.	0.2	
Matamoros, Tam	764.0	20	19	—	—	—	—		
Mazatlán	758.8	25	23	—	—	—	—		
México	587.5	9	7	—	—	—	Ci.	0.2	
Monterrey	720.4	17	15	—	E.	4	Al. St.	0.8	
Morelia	612.4	11	9	—	—	—	—		
Nogales	664 2	15	12	—	S. W.	8	—		
Oaxaca	638.2	13	10	—	—	—	—		
Progreso	764.8	25	23	—	—	—	Ci. St.	0.1	N. E.
Salina Cruz	761.8	26	20	—	N.	8	—		
San Luis Potosí	608.8	10	9	—	—	—	—		
Tampico	767.0	23	23	—	—	—	—		
Tapachula	745 8	23	20	—	N.	4	Al. St.	0.4	S.
Veracruz	764.8	23	21	—	—	—	—		
Zacatecas	575 8	10	8	—	—	—	Al. St.	0.2	
C. Guzmán	—	—	—	—	—	—	—		
Chihuahua	—	—	—	—	—	—	—		
Guanajuato	—	—	—	—	—	—	—		
León	—	—	—	—	—	—	—		
Querétaro	608.0	10	8	—	E.	4	—		
Saltillo	632 8	13	10	—	—	—	—		
Toluca	—	—	—	—	—	—	—		

OCTUBRE 27 DE 1901.

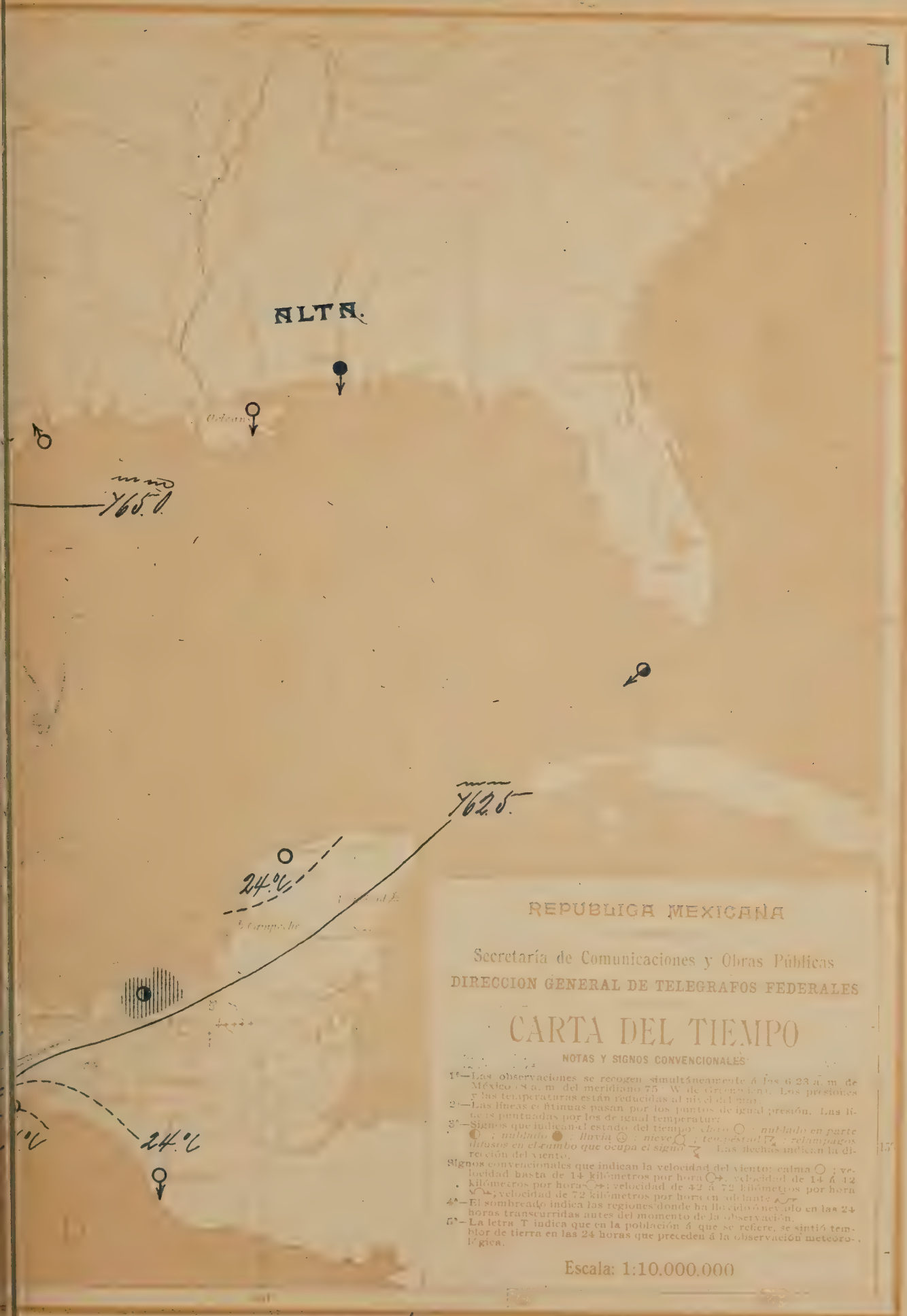

REPUBLICA MEXICANA

Secretaría de Comunicaciones y Obras Públicas

DIRECCION GENERAL DE TELEGRAFOS FEDERALES

CARTA DEL TIEMPO

NOTAS Y SIGNOS CONVENCIONALES

1ª—Las observaciones se recogen simultáneamente á las 6 23 a. m. de México (8 a. m. del meridiano 75° W de Greenwich). Las presiones y las temperaturas están reducidas al nivel del mar.

2ª—Las líneas continuas pasan por los puntos de igual presión. Las líneas punteadas por los de igual temperatura.

3ª—Signos que indican el estado del tiempo: *claro* ○ ; *nublado en parte* ◐ ; *nublado* ● ; *lluvia* ⦶ ; *nieve* ✱ ; *tempestad* ▽ ; *relampagos difusos en el rumbo que ocupa el signo* ↯ . Las flechas indican la dirección del viento.

Signos convencionales que indican la velocidad del viento: calma ○ ; velocidad hasta de 14 kilómetros por hora ○→ ; velocidad de 14 á 42 kilómetros por hora ○→ ; velocidad de 42 á 72 kilómetros por hora ○→ ; velocidad de 72 kilómetros por hora en adelante ○→

4ª—El sombreado indica las regiones donde ha llovido ó nevado en las 24 horas transcurridas antes del momento de la observación.

5ª—La letra T indica que en la población á que se refiere, se sintió temblor de tierra en las 24 horas que preceden á la observación meteorológica.

Escala: 1:10.000.000

ESTADO DEL TIEMPO EN LA REPUBLICA

OFICINAS	Barómetro reducido á 0°	Termómetro seco	Termómetro húmedo	Lluvia en 24 horas	VIENTO Dirección	VIENTO Velocidad por hora	NUBES Clase	NUBES Cantidad	NUBES Dirección
	m.m	Grados	Grados	m.m		K.			
Acapulco	758.0	25	24	—	—	—	—		
C. Lerdo	—	—	—	—	—	—	—		
C. Porfirio Díaz	743.4	22	22	—	—	—	—		
C. Victoria	736.4	19	17	—	N. W.	4	—		
Chihuahua	644.0	14	10	—	N. W.	4	—		
Durango	—	—	—	—	—	—	—		
Frontera	763.4	28	20	—	—	—	Ci. Cu.	0.4	
Guadalajara	638.4	9	7	—	—	—	—		
Guaymas	760.8	25	22	—	N.	4	—		
Iguala	699.2	16	14	—	—	—	—		
Jalapa	652.2	13	12	—	—	—	—		
Manzanillo	763.4	25	24	—	N. E.	4	Al. St.	0.6	W.
Matamoros, Tam	763.4	21	21	2.8	S.	8	Cu. Nim.	0.8	S.
Mazatlán	758.0	25	23	—	—	—	Ci. St.	0.2	
México	586.7	8	7	—	—	—	St.	1.0	
Monterrey	720 4	17	15	—	E.	4	Al. St.	0.8	
Morelia	611.4	10	8	—	—	—	—		
Nogales	663 4	14	11	—	—	—	—		
Oaxaca	638.0	10	8	—	—	—	Al. St.	0.1	
Progreso	764.0	25	21	—	N. E.	4	Ci. Cu.	0.2	N. E.
Salina Cruz	761.0	25	23	—	N.	12	—		
San Luis Potosí	609.2	10	9	—	N. W.	4	—		
Tampico	766.0	23	23	—	—	—	—		
Tapachula	744.2	22	19	—	N.	8	Al. St.	0.4	S.
Veracruz	765 0	23	21	—	—	—	—		
Zacatecas	575 8	11	9	—	—	—	—		
C. Guzmán	639.0	13	12	—	—	—	—		
Chihuahua	—	—	—	—	—	—	—		
Guanajuato	603.4	12	7	—	—	—	Ci St.	0 2	
León	619.2	8	6	—	—	—	Ci. St.	0.2	
Querétaro	617.4	8	6	—	E.	4	St. Cu.	0.1	E.
Saltillo	630.4	15	12	—	S.	4	—		
Toluca	558.8	4	3	—	—	—	—		

115°

110°

H. Moreno y A. C. Aleislain Construyeron

OCTUBRE 28 DE 1901.

REPUBLICA MEXICANA

Secretaría de Comunicaciones y Obras Públicas

DIRECCION GENERAL DE TELEGRAFOS FEDERALES

CARTA DEL TIEMPO

NOTAS Y SIGNOS CONVENCIONALES

1°—Las observaciones se recogen simultáneamente á las 6 28 a. m. de México (8 a. m. del meridiano 75° W de Greenwich). Las presiones y las temperaturas están reducidas al nivel del mar.

2°—Las líneas continuas pasan por los puntos de igual presión. Las líneas puntuadas por los de igual temperatura.

3°—Signos que indican el estado del tiempo. *claro* ○ ; *nublado en parte* ◔ ; *nublado* ● ; *lluvia* ☔ ; *nieve* ❄ , *tempestad* ↯ *relámpagos difusos en el rumbo que ocupa el signo* ↯ . Las flechas indican la dirección del viento.

Signos convencionales que indican la velocidad del viento, calma ○ ; velocidad hasta de 14 kilómetros por hora ○→, velocidad de 14 á 42 kilómetros por hora ○→; velocidad de 42 á 72 kilómetros por hora ○→; velocidad de 72 kilómetros por hora en adelante ○⟿

4°—El sombreado indica las regiones donde ha llovido ó nevado en las 24 horas transcurridas antes del momento de la observación.

5°—La letra T indica que en la población á que se refiere, se sintió temblor de tierra en las 24 horas que preceden á la observación meteorológica.

Escala: 1:10.000.000

ESTADO DEL TIEMPO EN LA REPUBLICA

OFICINAS	Barómetro reducido á 0°	Termómetro seco	Termómetro húmedo	Lluvia en 24 horas	VIENTO		NUBES		
					Dirección	Velocidad por hora	Clase	Cantidad	Dirección
	m.m	Grados	Grados	m.m		K.			
Acapulco	759.2	26	24	—	—	—	—		
C. Lerdo	669 2	14	11	—	—	—	Ci. St.	0.4	
C. Porfirio Díaz	744.4	23	21	—	—	—	—		
C. Victoria	637.6	18	16	—	N.	4	Al. St.	0.2	
Chihuahua	645.6	15	11	—	—	—	Al. St.	0.6	
Durango	—	—	—	—	—	—	—		
Frontera	764.0	28	20	—	—	—	St. Cu.	0.2	
Guadalajara	636.6	12	11	—	—	—	Cl. Cu.	0.2	W.
Guaymas	760.8	25	22	—	—	—	Cl. Cu.	0.4	
Iguala	698.0	18	14	—	—	—	Cl. Cu.	0.4	
Jalapa	652.6	13	10	—	N.	4	—		
Manzanillo	764.6	25	23	—	—	—	St. Cu.	0.2	
Matamoros, Tam.	764.8	23	20	—	S. E.	4	St. Cu.	0.4	S. E.
Mazatlán	758.8	25	23	—	—	—	Al. St.	0.2	
México	587.3	7	6	—	W.	4	St.	0.8	W.
Monterrey	721 8	19	17	—	N. E.	4	St.	0.4	S.
Morelia	611.8	10	10	—	—	—	Cl St.	0.4	
Nogales	682 4	14	11	—	S. E.	8	—		
Oaxaca	638.0	10	8	—	—	—	Al. St.	0.1	
Progreso	764.6	25	23	—	E.	16	Cu. Nim.	0.4	E.
Salina Cruz	762 2	25	23	0.4	N.	8	—		
San Luis Potosí	609.2	11	8	—	—	—	—		
Tampico	766.8	24	23	—	—	—	St. Cu.	0.4	N. E.
Tapachula	744 2	20	18	—	N.	8	Al. St.	0.8	
Veracruz	764 4	20	19	—	—	—	Ci. St.	0.4	N.
Zacatecas	576 6	9	6	—	—	—	—		
C. Guzmán	639 2	15	13	—	—	—	—		
Chihuahua	—	—	—	—	—	—	—		
Guanajuato	603.8	11	7	—	—	—	—		
León	619.4	6	3	—	—	—	St. Cu.	0.1	
Querétaro	617.4	9	8	—	E.	4	St. Cu.	0.2	E.
Saltillo	631 0	15	12	—	N.	8	Cl. St.	0.6	S.
Tolúca	559.2	5	4	—	W.	4	—		

OCTUBRE 29 DE 1901.

REPUBLICA MEXICANA

Secretaría de Comunicaciones y Obras Públicas

DIRECCION GENERAL DE TELEGRAFOS FEDERALES

CARTA DEL TIEMPO

NOTAS Y SIGNOS CONVENCIONALES

1°—Las observaciones se recogen simultáneamente á las 6 23 a. m. de México (8 a. m. del meridiano 75° W de Greenwich). Las presiones y las temperaturas están reducidas al nivel del mar.

2°—Las líneas continuas pasan por los puntos de igual presión. Las líneas puntuadas por los de igual temperatura.

3°—Signos que indican el estado del tiempo: *claro* ○ ; *nublado en parte* ◐ ; *nublado* ● ; *lluvia* ⓢ ; *nieve* ⛆ ; *tempestad* ⛈ ; *relámpagos lúsos en el rumbo que ocupa el signo* ↯ . Las flechas indican la dirección del viento.

Signos convencionales que indican la velocidad del viento: calma ○ ; velocidad hasta de 14 kilómetros por hora ○→; velocidad de 14 á 42 kilómetros por hora ○→; velocidad de 42 á 72 kilómetros por hora ○→; velocidad de 72 kilómetros por hora en adelante ○→.

4°—El sombreado indica las regiones donde ha llovido ó nevado en las 24 horas transcurridas antes del momento de la observación.

5°—La letra T indica que en la población á que se refiere, se sintió temblor de tierra en las 24 horas que preceden á la observación meteorológica.

Escala: 1:10.000.000

V. Moreno Urbina. E. Espinosa Rios.

ESTADO DEL TIEMPO EN LA REPUBLICA

OFICINAS	Barómetro reducido á 0°	Termómetro seco	Termómetro húmedo	Lluvia en 24 horas	VIENTO		NUBES		
					Dirección	Velocidad por hora.	Clase	Cantidad	Dirección
	m.m	Grados	Grados	m.m		K.			
Acapulco	759.0	25	24	—	——	—	Ci. St.	0.2	
C. Lerdo	668 4	13	10	—	——	—	——		
C. Porfirio Díaz	740.4	20	19	—	S.	4	Al. St.	0.4	S.
C. Victoria	734.0	18	13	—	W.	4	Al. St.	0.8	N.
Chihuahua	638.2	15	10	—	——	—	Al. St.	0.4	
Durango	——	—	—	—	——	—	——		
Frontera	763.0	28	22	—	——	—	Al. St.	0.6	N. E.
Guadalajara	636.0	13	12	—	E.	4	——		
Guaymas	761.2	22	19	—	N.	4	——		
Iguala	691.4	16	14	—	——	—	Ci St.	0.4	
Jalapa	651.8	14	13	1.2	——	—	——		
Manzanillo	762.8	23	21	—	E.	4	Al. St.	0.1	
Matamoros, Tam	763.2	20	19	—	S. E.	4	——		
Mazatlán	758.4	25	23	—	——	—	Ci. St.	0.1	
México	686.4	8	7	—	W.	4	St.	1.0	
Monterrey	717.0	18	16	—	N. E.	4	Nim.	0.8	
Morelia	611.2	18	10	—	S.	4	St.	0.4	
Nogales	——	—	—	—	——	—	——		
Oaxaca	637.8	10	8	—	N. W.	4	——		
Progreso	763.8	25	22	0.4	——	—	Ci. St.	0.4	
Salina Cruz	761.0	25	19	—	N.	12	——		
San Luis Potosí	609.4	8	7	—	——	—	Ci. Cu.	0.4	
Tampico	765.8	23	22	—	——	—	——		
Tapachula	745 2	22	19	—	N.	8	Al. St.	0 6	N. E.
Veracruz	763 2	22	21	—	——	—	Cl. St.	0.4	
Zacatecas	574 6	9	6	—	——	—	Al. St.	0.2	
C. Guzmán	638 8	14	13	—	——	—	——		
Chihuahua	——	—	—	—	——	—	——		
Guanajuato	——	—	—	—	——	—	——		
León	619.0	9	8	—	——	—	Ci. Cu.	0.2	
Querétaro	616.6	9	8	—	E.	4	——		
Saltillo	639 8	14	11	—	S. W.	12	——		
Toluca	558.8	5	4	—	——	—	——		

OCTUBRE 30 DE 1901.

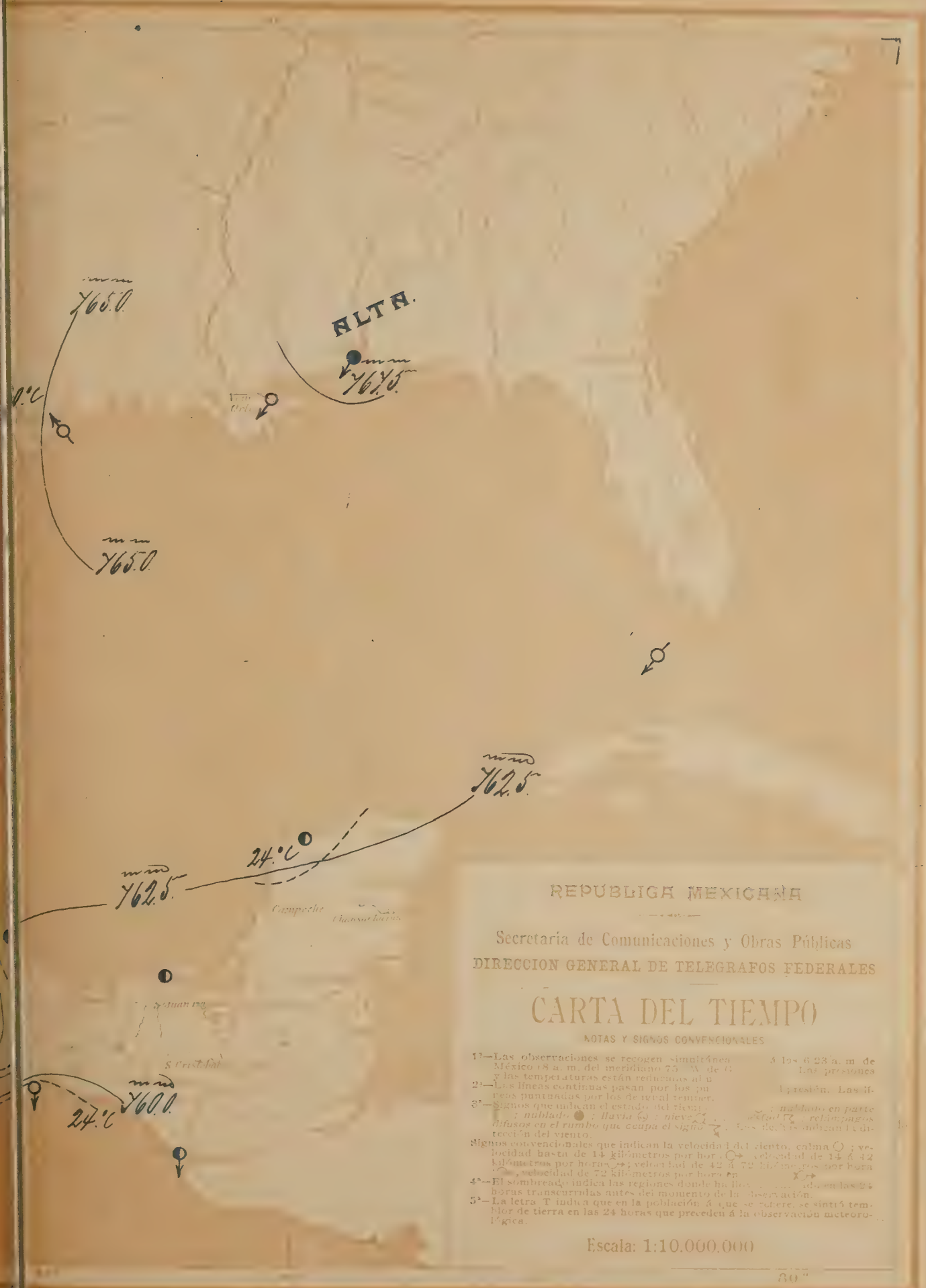

REPUBLICA MEXICANA

Secretaría de Comunicaciones y Obras Públicas

DIRECCION GENERAL DE TELEGRAFOS FEDERALES

CARTA DEL TIEMPO

NOTAS Y SIGNOS CONVENCIONALES

1ª—Las observaciones se recogen simultánea[illegible] á las 6 23 a. m de México (8 a. m. del meridiano 75 [illegible] de G[illegible] Las presiones y las temperaturas están reducidas al n[illegible]

2ª—Las líneas continuas pasan por los pu[illegible] l presión. Las líneas puntuadas por los de igual temper.

3ª—Signos que indican el estado del tiemp[illegible] ; nublado en parte [illegible] ; nublado ● ; lluvia ◎ ; nieve [illegible] ; [illegible] estad [illegible] ; relámpagos difusos en el rumbo que ocupa el signo [illegible] . Las flechas indican la dirección del viento.

Signos convencionales que indican la velocidad del viento, calma ○ ; velocidad hasta de 14 kilómetros por hora ○→ ; velocidad de 14 á 42 kilómetros por hora ○→ ; velocidad de 42 á 72 kilómetros por hora ○→ , velocidad de 72 kilómetros por hora en [illegible]

4ª—El sombreado indica las regiones donde ha llov[illegible] en las 24 horas transcurridas antes del momento de la observación.

5ª—La letra T indica que en la población á que se refiere, se sintió temblor de tierra en las 24 horas que preceden á la observación meteorológica.

Escala: 1:10.000.000

80"

ESTADO DEL TIEMPO EN LA REPUBLICA

OFICINAS	Barometro reducido á 0°	Termómetro seco	Termómetro húmedo	Lluvia en 24 horas	VIENTO		NUBES		
					Dirección	Velocidad por hora	Clase	Cantidad	Dirección
	m.m	Grados	Grados	m.m		K.			
Acapulco	756.4	25	24	—	—	—	—		
C. Lerdo	666 6	14	12	—	—	—	—		
C. Porfirio Díaz	—	—	—	—	—	—	—		
C. Victoria	732.8	18	14	—	N.	4	Ci Cu.	0.4	N
Chihuahua	644.8	12	10	—	—	—	Al. Cu.	0.4	W.
Durango	—	—	—	—	—	—	—		
Frontera	760.4	25	23	—	—	—	Al. St.	0.6	S. E.
Guadalajara	—	—	—	—	—	—	—		
Guaymas	762.2	22	19	—	—	—			
Iguala	691.6	16	13	—	N. E.	4	Ci. Cu.	0.4	N. E.
Jalapa	649.6	15	14	—	N.	4	Al. St.	0 8	N. W.
Manzanillo	762.6	24	23	—	E.	4	St. Cu.	0.2	
Matamoros, Tam	760 2	21	20	—	S. E.	4	Ci. St.	0.2	S. E.
Mazatlán	757.4	24	24	—	—	—	St. Cu.	0.1	
México	585.2	9	7	—	—	—	Al. St.	0.6	
Monterrey	715 5	18	16	—	N E.	4	Al. St.	0.8	
Morelia	610.0	12	11	—	S.	4	—		
Nogales	662.8	10	7	8.4	—	—	Nim.	0.8	
Oaxaca	636.0	13	11	—	—	—	Al. St.	0.4	
Progreso	761.6	25	23	—	—	—	Ci. Cu.	0.2	
Salina Cruz	759.0	25	22	—	N.	12	—		
San Luis Potosí	609.0	10	9	—	N.	4	—		
Tampico	763.0	24	23	—	—	—	Ci. Cu.	0.6	S. E.
Tapachula	743 2	22	20	—	N.	8	Al. St.	0.8	N. E.
Veracruz	761 6	24	22	—	—	—	Ci. St.	0.8	W.
Zacatecas	574 6	13	9	—	—	—	Ci St.	0.4	N.
C. Guzmán	637 4	15	14	—	—	—	St.	0.8	
Chihuahua	—	—	—	—	—	—	—		
Guanajuato	—	—	—	—	—	—	—		
León	—	—	—	—	—	—	—		
Querétaro	615.2	11	9	—	—	—	Ci St.	0.1	E.
Saltillo	—	—	—	—	—	—	—		
Toluca	—	—	—	—	—	—	—		

LIBRARY
NOV 6 1901
Weather Bureau

OCTUBRE 31 DE 1901.

REPUBLICA MEXICANA

Secretaría de Comunicaciones y Obras Públicas

DIRECCION GENERAL DE TELEGRAFOS FEDERALES

CARTA DEL TIEMPO

NOTAS Y SIGNOS CONVENCIONALES

1ª—Las observaciones se recogen simultáneamente á las 6 23 a. m. de México (8 a. m. del meridiano 75° W de Greenwich). Las presiones y las temperaturas están reducidas al nivel del mar.

2ª—Las líneas continuas pasan por los puntos de igual presión. Las líneas puntuadas por los de igual temperatura.

3ª—Signos que indican el estado del tiempo: *claro* ○ ; *nublado en parte* ◐ ; *nublado* ● ; *lluvia* ☔ ; *nieve* ✱ ; *tempestad* ↯ ; *relámpagos difusos en el rumbo que ocupa el signo* ↯ . Las flechas indican la dirección del viento.

Signos convencionales que indican la velocidad del viento: calma ○ ; velocidad hasta de 14 kilómetros por hora ○→ ; velocidad de 14 á 42 kilómetros por hora ○→→ ; velocidad de 42 á 72 kilómetros por hora ○→→→ ; velocidad de 72 kilómetros por hora en adelante ○→→→→

4ª—El sombreado indica las regiones donde ha llovido ó nevado en las 24 horas transcurridas antes del momento de la observación.

5ª—La letra T indica que en la población á que se refiere, se sintió temblor de tierra en las 24 horas que preceden á la observación meteorológica.

Escala: 1:10.000.000

A. Herrero Hnos. Apdo. 8 Tipografía Gral.

ESTADO DEL TIEMPO EN LA REPUBLICA

OFICINAS	Barómetro reducido á 0°	Termómetro seco	Termómetro húmedo	Lluvia en 24 horas	VIENTO		NUBES		
					Dirección	Velocidad por hora.	Clase	Cantidad	Dirección
	m.m	Grados	Grados	m.m		K.			
Acapulco	756 4	25	23	—	—	—	—		
C. Lerdo	667 8	13	10	—	—	—	—		
C. Porfirio Díaz	741 6	21	20	—	—	—	St. Cu.	0.6	S. E.
C. Victoria	733.8	21	15	—	N.	4	Al. Cu.	0.8	E.
Chihuahua	648.0	9	7	—	W.	4	—		
Durango	—	—	—	—	—	—	—		
Frontera	760.6	25	23	—	—	—	Al. Cu.	0.6	
Guadalajara	636.6	11	10	—	—	—	Ci St.	0.1	
Guaymas	762.0	23	20	—	N.	4	—		
Iguala	699.2	16	14	—	—	—	—		
Jalapa	650.4	16	15	0.4	—	—	—		
Manzanillo	762.6	24	23	—	N. E.	4	St. Cu.	0.8	S. E.
Matamoros, Tam	762.0	21	21	—	S. E.	4	Ci. St.	0.6	S. E.
Mazatlán	758.0	21	19	—	—	—	—		
México	585.5	9	8	—	—	—	St. Cu.	0.4	
Monterrey	715 8	18	18	—	—	—	St. Cu.	0.8	N. E.
Morelia	611 2	12	10	—	S. W.	4	—		
Nogales	663.6	12	9	—	S. W.	4	St. Cu.	0.2	N. E.
Oaxaca	635 4	14	12	—	—	—	Al. St.	0.4	
Progreso	762.0	26	24	—	N.	8	Ci. Cu.	0.2	N.
Salina Cruz	759.2	26	22	—	N.	8	Al. Cu.	0.4	N.
San Luis Potosí	608.2	16	15	—	—	—	Ci. Cu.	0.8	
Tampico	763.8	24	24	—	—	—	St.	1.0	
Tapachula	744 0	23	21	10.8	N.	4	Al Cu.	0.6	N.
Veracruz	761 2	20	18	—	—	—	Ci. St.	0.8	
Zacatecas	575 2	9	6	—	—	—	Ci. Cu.	0.4	
C. Guzmán	637 8	15	13	—	—	—	Ci. St.	0.1	
Chihuahua	—	—	—	—	—	—	—		
Guanajuato	—	—	—	—	—	—	—		
León	617.6	10	9	—	—	—	Ci. St.	0.8	N E.
Querétaro	615.8	12	10	—	S E.	4	St.	0.1	
Saltillo	—	—	—	—	—	—	—		
Toluca	558 0	6	5	—	—	—	—		

LIBRARY
NOV 7 1901
Weather Bureau.

NOVIEMBRE 1º DE 1901.

REPUBLICA MEXICANA

Secretaría de Comunicaciones y Obras Públicas

DIRECCION GENERAL DE TELEGRAFOS FEDERALES

CARTA DEL TIEMPO

NOTAS Y SIGNOS CONVENCIONALES

1ª—Las observaciones se recogen simultáneamente á las 6 23 a. m de México (8 a. m. del meridiano 75° W de Greenwich). Las presiones y las temperaturas están reducidas al nivel del mar.

2ª—Las líneas continuas pasan por los puntos de igual presión. Las líneas punteadas por los de igual temperatura.

3ª—Signos que indican el estado del tiempo: *claro* ○ ; *nublado en parte* ◐ ; *nublado* ● ; *lluvia* Ⓡ , *nieve* ⛆ ; *tempestad* ↯ , *nel impacos difusos en el rumbo que ocupa el signo* ↯ . Las flechas indican la dirección del viento.

Signos convencionales que indican la velocidad del viento: calma ○ ; velocidad hasta de 14 kilómetros por hora ○→ ; velocidad de 14 á 42 kilómetros por hora →; velocidad de 42 á 72 kilómetros por hora ○→, velocidad de 72 kilómetros por hora ó violenta ○→

4ª—El sombreado indica las regiones donde ha llovido en las 24 horas transcurridas antes del momento de la observación.

5ª—La letra T indica que en la población á que se refiere, se sintió temblor de tierra en las 24 horas que preceden á la observación meteorológica.

Escala: 1:10,000,000

85° 80°

ESTADO DEL TIEMPO EN LA REPUBLICA

OFICINAS	Barómetro reducido á 0°	Termómetro seco	Termómetro húmedo	Lluvia en 24 horas	VIENTO		NUBES		
					Dirección	Velocidad por hora	Clase	Cantidad	Dirección
	m.m	Grados	Grados	m.m		K.			
Acapulco	757.8	26	25	—	—	—	—		
C. Lerdo	669.2	13	11	—	—	—	St. Cu.	0.8	
C. Porfirio Díaz	743.2	18	15	—	N.	4	Al. St.	0.8	N.
C. Victoria	784.2	20	18	—	N.	4	Nim.	0.8	
Chihuahua	647.8	11	8	—	S. W.	4	—		
Durango	—	—	—	—	—	—	—		
Frontera	760.4	23	21	8.2	—	—	Al. St.	0.6	
Guadalajara	635.0	10	9	—	—	—	—		
Guaymas	761.0	23	20	—	—	—	—		
Iguala	697.4	17	17	—	—	—	Al. Cu.	0.4	
Jalapa	649.6	16	14	—	—	—	—		
Manzanillo	763.2	24	23	—	N. W.	4	St. Cu.	0.2	
Matamoros, Tam	760.6	20	20	—	—	—	—		
Mazatlán	758.2	21	19	—	—	—	Al. St.	0.4	
México	585.4	10	8	—	—	—	St.	0.4	
Monterrey	716.8	21	16	—	W.	4	Al. St.	0.4	N.
Morelia	610.0	18	12	—	S. W.	4	—		
Nogales	665.8	10	8	—	—	—	—		
Oaxaca	—	—	—	—	—	—	—		
Progreso	762.2	25	23	—	—	—	Ci. St.	0.2	N.
Salina Cruz	—	—	—	—	—	—	—		
San Luis Potosí	603.0	10	8	—	—	—	Al. Cu.	0.6	
Tampico	762.6	24	23	—	—	—	—		
Tapachula	745.8	28	22	—	N. W.	14	Al. Cu.	0.8	N.
Veracruz	760.4	26	21	—	S.	4	St.	0.6	
Zacatecas	—	—	—	—	—	—	—		
C. Guzmán	638 2	16	14	—	—	—	Al. St.	0.8	
Chihuahua	—	—	—	—	—	—	—		
Guanajuato	602.2	13	9	—	—	—	Ci. St.	0.2	
León	617.0	10	8	—	—	—	Ci. St.	0.2	S.
Querétaro	614.2	19	13	—	E.	8	St. Cu.	0.6	
Saltillo	631.2	13	12	—	N.	4	St. Cu.	0.8	N.
Toluca	558 0	7	6	—	—	—	—		

LIBRARY
NOV 11 1901
Weather Bureau.

NOVIEMBRE 3 DE 1901.

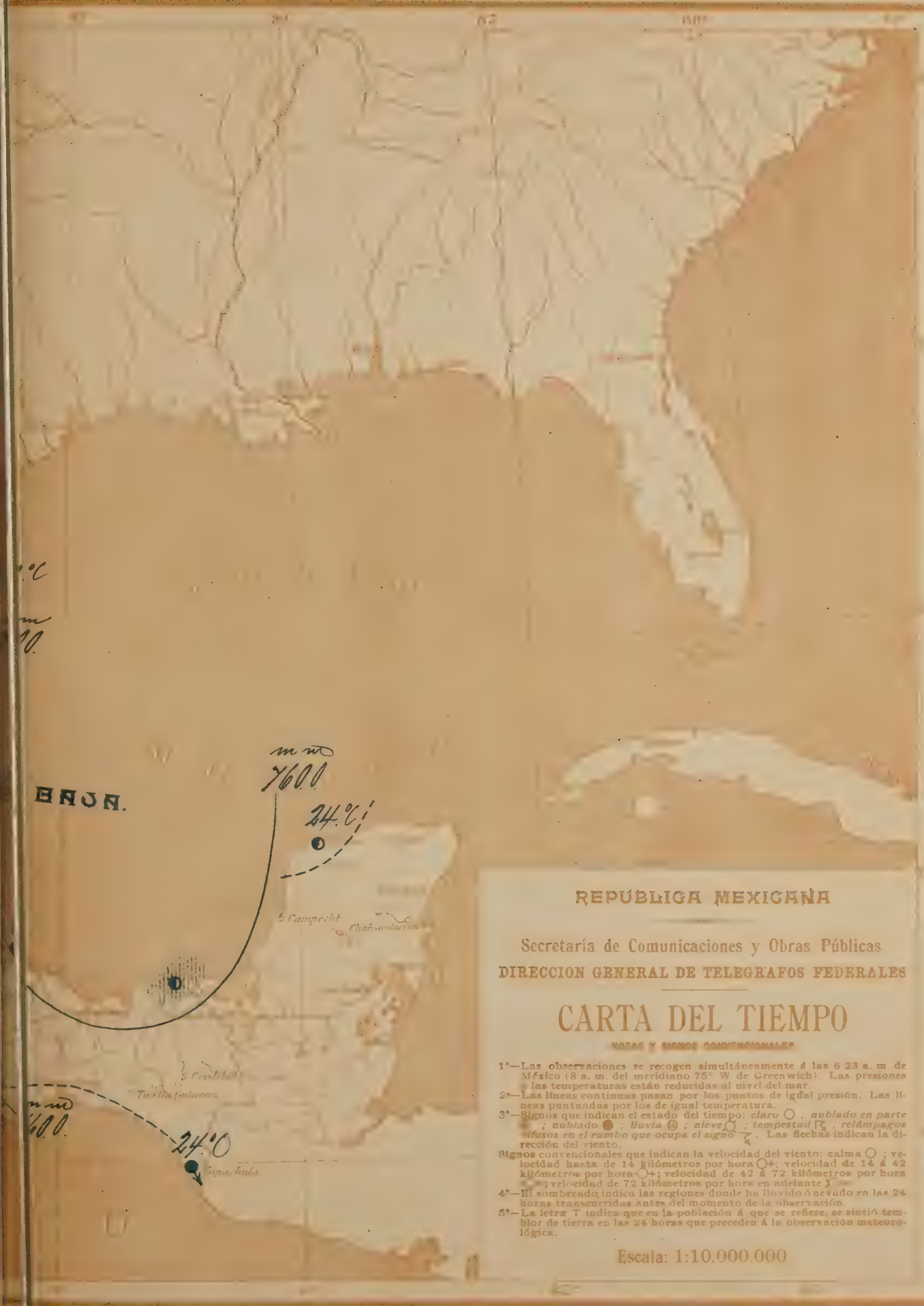

REPUBLICA MEXICANA

Secretaría de Comunicaciones y Obras Públicas

DIRECCION GENERAL DE TELEGRAFOS FEDERALES

CARTA DEL TIEMPO

NOTAS Y SIGNOS CONVENCIONALES

1ª—Las observaciones se recogen simultáneamente á las 6 23 a. m de México (8 a. m. del meridiano 75° W de Greenwich). Las presiones y las temperaturas están reducidas al nivel del mar.

2ª—Las líneas continuas pasan por los puntos de igual presión. Las líneas puntuadas por los de igual temperatura.

3ª—Signos que indican el estado del tiempo: *claro* ○ ; *nublado en parte* ◐ ; *nublado* ● ; *lluvia* ⊕ ; *nieve* ⚹ ; *tempestad* ⚡ ; *relámpagos difusos en el rumbo que ocupa el signo* ⚡. Las flechas indican la dirección del viento.

Signos convencionales que indican la velocidad del viento: calma ○ ; velocidad hasta de 14 kilómetros por hora ○+; velocidad de 14 á 42 kilómetros por hora ○+; velocidad de 42 á 72 kilómetros por hora ◐+; velocidad de 72 kilómetros por hora en adelante ☽

4ª—El sombreado indica las regiones donde ha llovido ó nevado en las 24 horas transcurridas antes del momento de la observación.

5ª—La letra T indica que en la población á que se refiere, se sintió temblor de tierra en las 24 horas que preceden á la observación meteorológica.

Escala: 1:10.000.000

ESTADO DEL TIEMPO EN LA REPUBLICA

OFICINAS	Barómetro reducido á 0°	Termómetro seco	Termómetro húmedo	Lluvia en 24 horas	VIENTO		NUBES		
					Dirección	Velocidad por hora	Clase	Cantidad	Dirección
	m.m	Grados	Grados	m.m		K.			
Acapulco	758 8	26	24	—	——	—	Ci. St.	0.8	
C. Lerdo	671.0	12	9	—	——	—	St. Cu.	0.8	
C. Porfirio Díaz	743.2	15	14	—	——	—	Al. St.	0.1	
C. Victoria	740.2	15	11	46 4	N.	4	Cu. Nim.	0.8	N.
Chihuahua	648.4	9	6	—	S. W.	4	——		
Durango	——	—	—	—	——	—	——		
Frontera	761.8	25	22	1.6	——	—	Al. St.	0.8	
Guadalajara	636 6	14	13	—	——	—	St. Cu.	0.8	
Guaymas	760.0	24	21	—	——	—	——		
Iguala	698.4	19	16	31.2	——	—	Ci. St.	0.4	N.
Jalapa	651.4	15	13	—	N. W.	4	Ci. Cu.	0.8	W.
Manzanillo	763 8	24	23	—	N.	4	St. Cu.	0.8	S. E.
Matamoros, Tam	766.8	13	9	15.6	N.	4	Al. St.	0.8	N.
Mazatlán	758.0	22	20	—	——	—	Ci. St.	0.2	
México	586.1	10	8	—	——	—	Al. St.	0.8	
Monterrey	720 8	12	13	—	N.	4	St. Cu	0.8	N.
Morelia	610.6	14	13	—	S	8	St. Cu.	0.8	
Nogales	664.8	11	8	—	——	—	——		
Oaxaca	636 8	18	10	—	——	—	Al. St.	0.2	
Progreso	762 8	25	21	—	——	—	——		
Salina Cruz	760.6	24	21	—	N.	8	——		
San Luis Potosí	608.6	10	9	—	S. E.	8	St. Cu.	0.8	S. E.
Tampico	767.0	20	20	—	——	—	——		
Tapachula	745.2	22	21	—	N.	4	Al. St.	0.6	S.
Veracruz	762 2	23	21	—	N.	4	Al. Cu.	0.8	S. W
Zacatecas	573 6	11	9	0 4	E.	2	Al. Cu.	0.4	
C. Guzmán	——	—	—	—	——	—	——		
Chihuahua	——	—	—	—	——	—	——		
Guanajuato	——	—	—	—	——	—	——		
León	617.6	12	11	—	——	—	Ci. St.	0.4	N. F.
Querétaro	——	—	—	—	——	—	——		
Saltillo	——	—	—	—	——	—	——		
Toluca	558 2	8	6	0.4	S. E.	4	St. Cu.	0.8	

M. Moreno y A. C. Aberstain. Construyeron.

LIBRARY
NOV 11 1901
Weather Bureau.

NOVIEMBRE 4 DE 1901.

REPUBLICA MEXICANA

Secretaría de Comunicaciones y Obras Públicas

DIRECCION GENERAL DE TELEGRAFOS FEDERALES

CARTA DEL TIEMPO

NOTAS Y SIGNOS CONVENCIONALES

1ª—Las observaciones se recogen simultáneamente á las 6 23 a. m de México (8 a. m. del meridiano 75° W de Greenwich). Las presiones y las temperaturas están reducidas al nivel del mar.

2ª—Las líneas continuas pasan por los puntos de igual presión. Las líneas puntuadas por los de igual temperatura.

3ª Signos que indican el estado del tiempo: *claro* ○ , *nublado en parte* ◐ ; *nublado* ● *lluvia* ⛆ , *nieve* ⛇ , *tempestad* ⛈ , *relámpagos difusos en el rumbo que ocupa el signo* ↯ . Las flechas indican la dirección del viento.

Signos convencionales que indican la velocidad del viento: calma ○ ; velocidad hasta de 14 kilómetros por hora ○+, velocidad de 14 á 42 kilómetros por hora ○+; velocidad de 42 á 72 kilómetros por hora ○+; velocidad de 72 kilómetros por hora en adelante ○—

4ª—El sombreado indica las regiones donde ha llovido ó nevado en las 24 horas transcurridas antes del momento de la observación.

5ª—La letra T indica que en la población á que se refiere, se sintió temblor de tierra en las 24 horas que preceden á la observación meteorológica.

Escala: 1:10.000.000

ESTADO DEL TIEMPO EN LA REPUBLICA

OFICINAS	Barómetro reducido á 0°	Termómetro seco	Termómetro húmedo	Lluvia en 24 horas	VIENTO		NUBES		
					Dirección	Velocidad por hora.	Clase	Cantidad	Dirección
	m.m	Grados	Grados	m.m		K.			
Acapulco	759 0	25	23	0.8	——	—	Ci. St.	0.8	
C. Lerdo	670.4	18	5	—	——	—	Ci. Cu.	0.8	
C. Porfirio Díaz	747.2	14	6	—	N. E.	4	Al. St.	0.1	
C. Victoria	——	—	—	—	——	—	——		
Chihuahua	——	—	—	—	——	—	——		
Durango	——	—	—	—	——	—	——		
Frontera	761.4	25	23	—	N. W.	4	Al. St.	0.6	S. W.
Guadalajara	635.2	15	14	—	——	—	Ci. Cu.	0.6	
Guaymas	760.0	24	21	—	——	—	——		
Iguala	695.8	20	18	—	W.	4	Ci. Cu.	0.4	
Jalapa	649.2	15	15	1.2	——	—	St. Cu.	0.8	
Manzanillo	763.8	23	21	3.6	N. W.	4	Al. St.	0.1	
Matamoros, Tam	——	—	—	—	——	—	——		
Mazatlán	758.0	20	19	—	——	—	St. Cu.	0.1	
México	585.4	11	10	3.5	N. W.	8	Nim.	2.0	
Monterrey	720 2	15	13	—	——	—	Al. St.	0.4	N. W.
Morelia	610.2	12	11	0.8	S	8	Al. St.	0.8	
Nogales	664.8	11	8	—	S.	4	——		
Oaxaca	626.0	13	12	—	——	—	Al. St.	0.2	
Progreso	762.2	24	20	—	——	—	Ci. St.	0.2	E.
Salina Cruz	761.2	23	21	—	——	—	——		
San Luis Potosí	608.2	17	14	—	——	—	——		
Tampico	767.0	17	16	0.4	N.	4	——		
Tapachula	744.6	24	21	10.8	N.	32	Al. St.	0.8	N. E.
Veracruz	762.4	17	15	—	N.	8	Ci. St.	0.8	W.
Zacatecas	574 8	15	6	40 0	——	—	St. Cu.	0.6	N.
C. Guzmán	687.4	14	14	—	——	—	St. Cu.	0.8	S. E.
Chihuahua	——	—	—	—	——	—	——		
Guanajuato	602.0	14	11	6.0	——	—	St. Cu.	0.2	
León	617.8	13	12	1.2	——	—	St. Cu.	0.8	S. W.
Querétaro	——	—	—	—	——	—	——		
Saltillo	——	—	—	—	——	—	——		
Toluca	557 8	8	6	6.4	N. W.	4	Nim.	0.9	

LIBRARY
NOV 11 1901
Weather Bureau.

NOVIEMBRE 5 DE 1901.

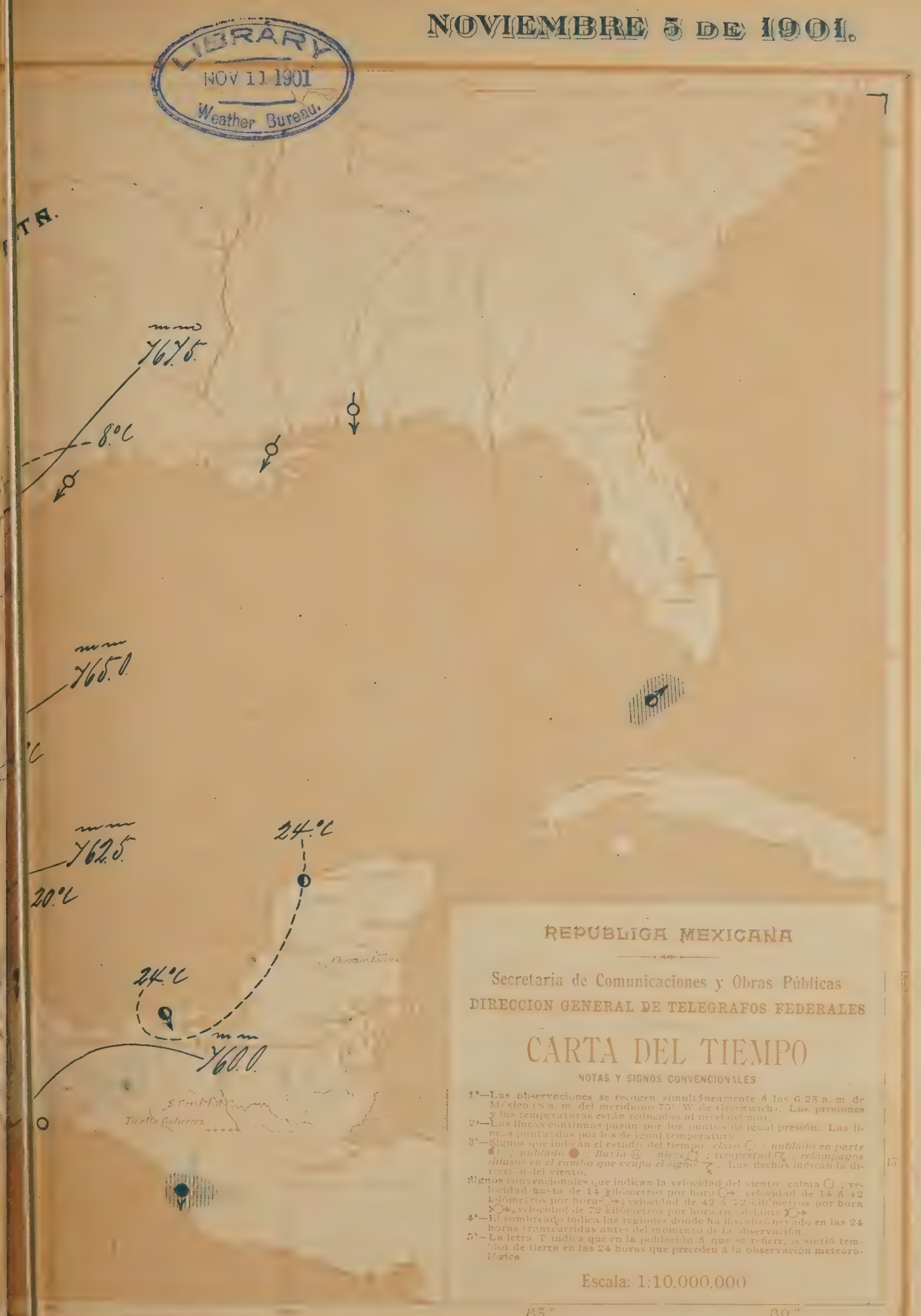

REPUBLICA MEXICANA

Secretaría de Comunicaciones y Obras Públicas

DIRECCION GENERAL DE TELEGRAFOS FEDERALES

CARTA DEL TIEMPO

NOTAS Y SIGNOS CONVENCIONALES

1ª—Las observaciones se recogen simultáneamente á las 6 23 a. m de México (8 a. m del meridiano 75° W de Greenwich). Las presiones y las temperaturas están reducidas al nivel del mar.

2ª—Las líneas continuas pasan por los puntos de igual presión. Las líneas puntuadas por los de igual temperatura.

3ª—Signos que indican el estado del tiempo. *claro* ○ ; *nublado en parte* ◑ ; *nublado* ● ; *lluvia* ⓡ ; *nieve* ✱ ; *tempestad* ↯ ; *relámpagos difusos en el rumbo que ocupa el signo* ≈ . Las flechas indican la dirección del viento.

Signos convencionales que indican la velocidad del viento: calma ○ ; velocidad hasta de 14 kilómetros por hora ○→ ; velocidad de 14 á 42 kilómetros por hora ○→ ; velocidad de 42 á 72 kilómetros por hora ○→ , velocidad de 72 kilómetros por hora en adelante ○→

4ª—El sombreado indica las regiones donde ha llovido ó nevado en las 24 horas transcurridas antes del momento de la observación.

5ª—La letra T indica que en la población á que se refiere, se sintió temblor de tierra en las 24 horas que precedieron á la observación meteorológica.

Escala: 1:10.000.000

85° 80°

ESTADO DEL TIEMPO EN LA REPUBLICA

OFICINAS	Barómetro reducido á 0°	Termómetro seco	Termómetro húmedo	Lluvia en 24 horas	VIENTO Dirección	VIENTO Velocidad por hora	NUBES Clase	NUBES Cantidad	NUBES Dirección
	m.m	Grados	Grados	m.m		K.			
Acapulco	759.4	24	22	—	—	—	Ci. St.	0.6	
C. Lerdo	671.0	9	6	—	—	—	—		
C. Porfirio Díaz	746.0	8	6	—	N. E.	4	Ci. St.	0.1	N. E.
C. Victoria	738 6	15	12	29.4	N.	4	Nim.	0.8	
Chihuahua	644.2	10	7	—	N.	4	—		
Durango	—	—	—	—	—	—	—		
Frontera	762.4	25	23	6.0	—	—	Al. St.	0.8	S. E.
Guadalajara	636.4	10	10	—	—	—	Ci. St.	0.1	S.
Guaymas	762.0	24	21	—	—	—	—		
Iguala	695.2	18	17	0.8	—	—	Ci. Cu.	0.8	
Jalapa	651.6	15	14	3.6	N.	4	Nim.	0.8	
Manzanillo	764.4	22	21	—	N. E.	4	Al. St.	0.2	
Matamoros, Tam	—	—	—	—	—	—	—		
Mazatlán	761.2	22	19	—	—	—	—		
México	586.4	10	9	—	N.	4	Ci St.	0.6	
Monterrey	720 0	12	10	—	S E.	4	Al. St.	0.8	S.
Morelia	611.6	12	11	0.4	N. E.	4	St. Cu.	0.4	
Nogales	664.6	12	8	—	—	—	—		
Oaxaca	636.0	14	12	0 4	—	—	St. Cu.	0.2	
Progreso	764.2	25	21	—	N.	8	St. Cu.	0.4	N.
Salina Cruz	761.5	24	21	—	N.	8	—		
San Luis Potosí	609.0	11	9	—	—	—	—		
Tampico	769.2	16	16	1.6	—	—	St.	0.1	
Tapachula	746.2	21	20	—	N.	8	St. Cu.	0.6	N. E.
Veracruz	762 8	18	17	—	N.	12	St. Cu.	0.8	N.
Zacatecas	575.2	10	8	—	—	—	—		
C. Guzmán	638.8	15	13	—	N.	4	St. Cu.	0.6	S. E.
Chihuahua	—	—	—	—	—	—	—		
Guanajuato	—	—	—	—	—	—	—		
León	618.8	11	11	5.6	—	—	Ci. Cu.	0.4	S. W.
Querétaro	616.4	11	10	5.6	—	—	St. Cu.	0.4	E.
Saltillo	—	—	—	—	—	—	—		
Toluca	558 2	3	8	7.6	—	—	St. Cu.	0.8	W.

115° 110°

H. Hoyano y A. C. Bristain Construyeron.

LIBRARY
NOV 12 1901
Weather Bureau.

NOVIEMBRE 6 DE 1901.

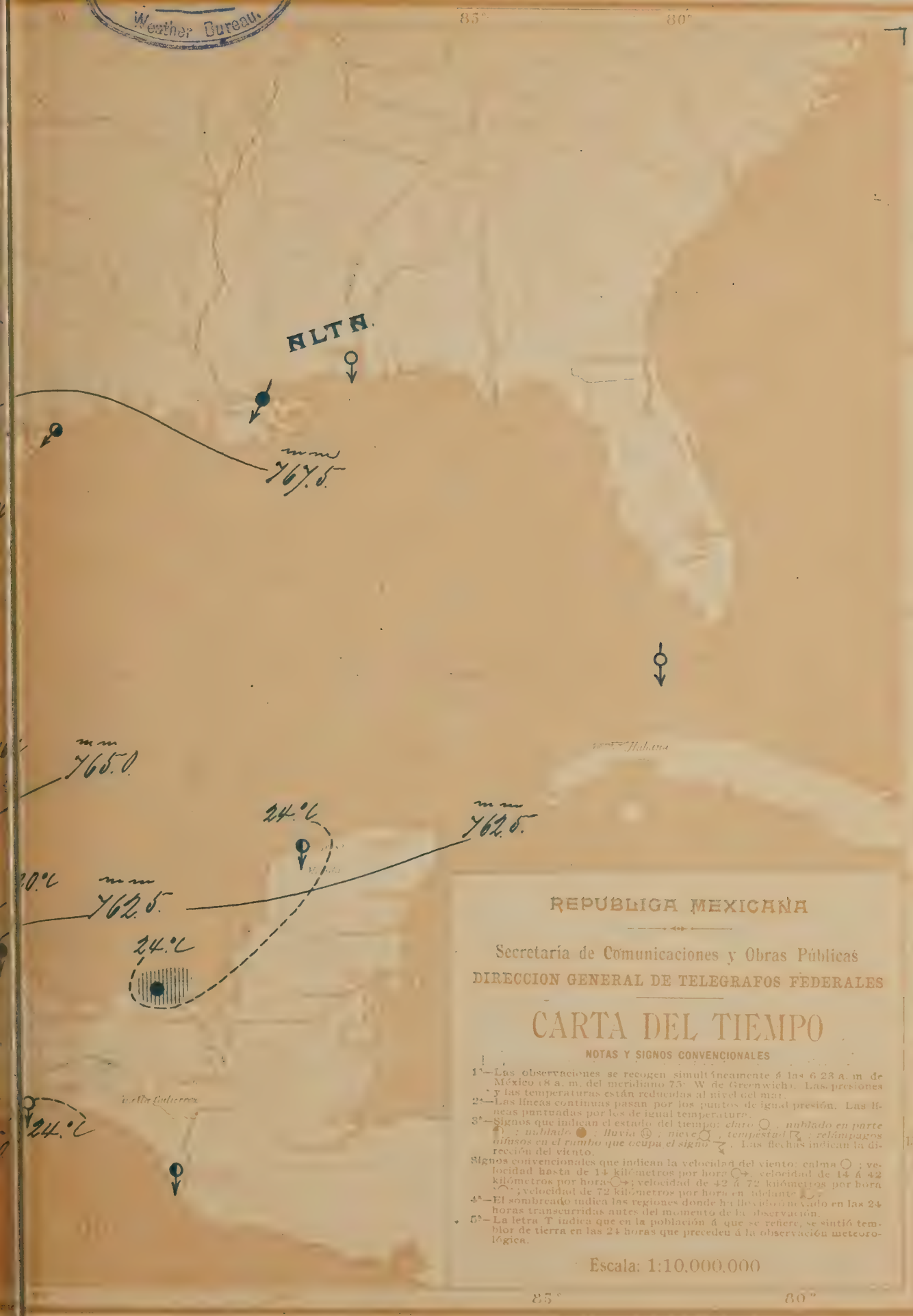

REPUBLICA MEXICANA

Secretaría de Comunicaciones y Obras Públicas

DIRECCION GENERAL DE TELEGRAFOS FEDERALES

CARTA DEL TIEMPO

NOTAS Y SIGNOS CONVENCIONALES

1ª—Las observaciones se recogen simultáneamente á las 6 23 a. m de México (8 a. m. del meridiano 75° W de Greenwich). Las presiones y las temperaturas están reducidas al nivel del mar.

2ª—Las líneas continuas pasan por los puntos de igual presión. Las líneas puntuadas por los de igual temperatura.

3ª—Signos que indican el estado del tiempo: *claro* ○ , *nublado en parte* ◑ ; *nublado* ● ; *lluvia* ⓡ ; *nieve* ⛆ , *tempestad* ↯ ; *relámpagos difusos en el rumbo que ocupa el signo* ↯ . Las flechas indican la dirección del viento.

Signos convencionales que indican la velocidad del viento: calma ○ ; velocidad hasta de 14 kilómetros por hora ○→ , velocidad de 14 á 42 kilómetros por hora ○→ ; velocidad de 42 á 72 kilómetros por hora ○→ ; velocidad de 72 kilómetros por hora en adelante ○→

4ª—El sombreado indica las regiones donde ha llovido ó nevado en las 24 horas transcurridas antes del momento de la observación.

5ª—La letra T indica que en la población á que se refiere, se sintió temblor de tierra en las 24 horas que preceden á la observación meteorológica.

Escala: 1:10.000.000

85°
80°

M. Moreno Dubois A. Reynoso Labrada

ESTADO DEL TIEMPO EN LA REPUBLICA

OFICINAS	Barómetro reducido a 0°	Termómetro seco	Termómetro húmedo	Lluvia en 24 horas	VIENTO		NUBES		
					Dirección	Velocidad por hora	Clase	Cantidad	Dirección
	m.m	Grados	Grados	m.m		K.			
Acapulco	759.2	26	23	—	N. E.	16	Cl. St.	0.4	
C. Lerdo	670.8	10	7	—	——	—	——		
C. Porfirio Díaz	748.2	14	6	—	N. E.	4	——		
C. Victoria	737 2	16	13	—	N.	4	Nim.	0.8	
Chihuahua	646.8	10	8	—	W.	4	——		
Durango	——	—	—	—	——	—	——		
Frontera	762.6	24	22	—	N. E.	4	Al. St.	0.2	
Guadalajara	638.6	11	9	—	——	—	Ci. Cu.	0.2	
Guaymas	763.0	24	21	—	——	—	——		
Iguala	697.6	19	18	—	——	—	Al. St.	0.4	
Jalapa	651.6	16	15	—	N.	4	Ci. Cu.	0.6	N.
Manzanillo	764.6	23	20	—	N. E.	4	Al. St.	0.6	
Matamoros, Tam	764.0	16	15	—	——	—	Ci St.	0.4	
Mazatlán	761.2	23	20	—	——	—	——		
México	587.0	11	10	—	——	—	St. Cu.	0.6	
Monterrey	717.8	16	14	—	S.	4	St. Cu.	0.8	N. E.
Morelia	612.0	10	9	0.8	S E.	4	St. Cu.	0.8	
Nogales	665.8	11	8	—	S. W.	4	——		
Oaxaca	686.4	18	11	—	——	—	Al. St.	0.1	
Progreso	764.4	25	21	—	N.	12	St. Cu.	0.4	N.
Salina Cruz	761.2	23	20	—	N.	8	——		
San Luis Potosí	608.8	11	8	2.0	——	—	——		
Tampico	766.4	20	20	2.0	——	—	——		
Tapachula	745.2	21	20	42.4	N.	4	Al. St.	0.6	N.
Veracruz	762.6	21	20	1.2	——	—	St. Cu.	0.8	
Zacatecas	576.4	8	6	—	——	—	——		
C. Guzmán	638.0	12	11	—	——	—	Cl. St.	0.2	
Chihuahua	——	—	—	—	——	—	——		
Guanajuato	——	—	—	—	——	—	——		
León	619.2	9	9	0.4	——	—	Ci. St.	0.1	
Querétaro	617.2	12	11	4.4	E.	4	St. Cu.	0.4	E.
Saltillo	631.6	12	10	—	S.	4	——		
Toluca	559.6	8	8	—	——	—	St. Cu.	0.4	

LIBRARY
NOV 13 1901
Weather Bureau.

NOVIEMBRE 7 DE 1901.

REPUBLICA MEXICANA

Secretaría de Comunicaciones y Obras Públicas

DIRECCION GENERAL DE TELEGRAFOS FEDERALES

CARTA DEL TIEMPO

1'—Las observaciones se recogen simultáneamente á las 6.23 a. m. de México (6 a. m. del meridiano 75° W de Greenwich). Las presiones y las temperaturas están reducidas.

2'—Las líneas continuas pasan por los puntos de igual presión. Las líneas punteadas por los de igual temperatura.

3'—Signos que indican el estado del tiempo: *claro* ○ ; *nublado en parte* ◐ ; *nublado* ● ; *lluvia* ⓤ ; *nieve* ⛆ ; *temporal* ⚐ ; *relámpagos difusos en el rumbo que ocupa el signo* ϟ . Las flechas indican la dirección del viento.

Signos convencionales que indican la velocidad del viento: calma ○ ; velocidad hasta de 14 kilómetros por hora ○→ ; velocidad de 14 á 42 kilómetros por hora [illegible]

horas transcurridas antes del momento de la observación.

5'—La letra T indica que en la población á que se refiere, se sintió temblor de tierra en las 24 horas que preceden á la observación meteorológica.

Escala: 1:10.000.000

85° 80°

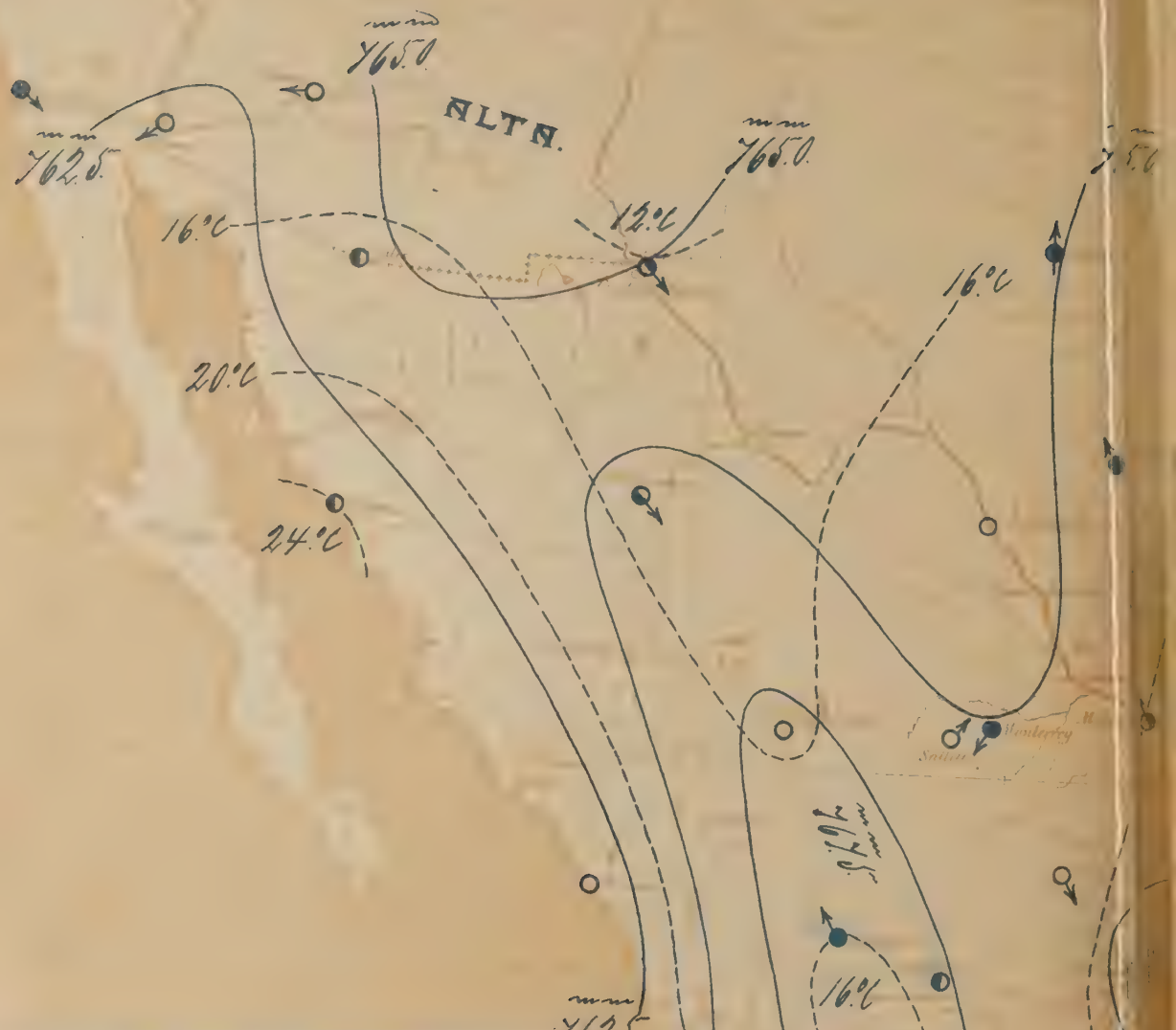

ESTADO DEL TIEMPO EN LA REPUBLICA

OFICINAS	Barómetro reducido á 0°	Termómetro seco	Termómetro húmedo	Lluvia en 24 horas	VIENTO Dirección	VIENTO Velocidad por hora	NUBES Clase	NUBES Cantidad	NUBES Dirección
	m.m	Grados	Grados	m.m		K.			
Acapulco	759.4	26	24	—	—	—	—		
C. Lerdo	671.6	11	9	—	—	—	—		
C. Porfirio Díaz	744.8	20	19	—	—	—	—		
C. Victoria	739 4	17	15	—	N. W.	4	—		
Chihuahua	649.0	10	7	—	N. W.	4	Al. St.	0.2	N. W.
Durango	—	—	—	—	—	—	—		
Frontera	763.0	25	22	30.4	—	—	Al. St.	0.8	S. E.
Guadalajara	638.4	11	10	—	—	—	Al. Cu.	0.2	
Guaymas	763.0	24	21	—	—	—	Al. St.	0.2	
Iguala	698.4	16	15	—	—	—	Ci. Cu.	0.4	
Jalapa	652.8	16	16	3.6	N.	4	Nim.	0.8	N. E.
Manzanillo	765.0	24	22	—	E.	4	Al. St.	0.6	W.
Matamoros, Tam.	765.6	20	20	—	S E.	4	St. Cu.	0.2	S. E.
Mazatlán	759.6	28	21	—	—	—	St.	0.1	S.
México	587.5	12	11	—	N. W.	4	St.	1.0	
Monterrey	720.4	17	15	—	N. E.	4	Nim.	0.8	
Morelia	612.4	9	8	—	E.	4	Ci. St.	0.4	
Nogales	666.6	12	8	—	—	—	Ci. St.	0.4	
Oaxaca	637.0	15	18	—	N. W.	4	St Cu.	0.2	N. W.
Progreso	764.8	24	22	—	N. E.	24	St. Cu.	0.8	N. E.
Salina Cruz	760.6	25	21	—	N.	8	—		
San Luis Potosí	608.8	10	8	—	—	—	—		
Tampico	767.2	22	22	1.6	—	—	St. Cu.	0.2	N. E.
Tapachula	744.8	21	19	—	N.	4	Al. St.	0.4	N. E.
Veracruz	768.8	19	17	1.6	N.	4	Ci. Cu.	0.8	N.
Zacatecas	757.8	7	6	—	S. E.	4	Ci. St.	0.8	S. E.
C. Guzmán	640.0	14	13	—	—	—	Al. St.	0.4	W.
Chihuahua	—	—	—	—	—	—	—		
Guanajuato	—	—	—	—	—	—	—		
León	620.2	28	8	—	—	—	Ci St.	0.4	S. W.
Querétaro	617.8	12	10	—	S. E.	4	St. Cu.	0.8	E.
Saltillo	632.4	12	10	—	S. W.	4	—		
Toluca	560 0	6	5	0.4	—	—	St. Cu.	0.6	

I. C. Dristain Construyeron.

LIBRARY
NOV 14 1901
Weather Bureau.

NOVIEMBRE 8 DE 1901.

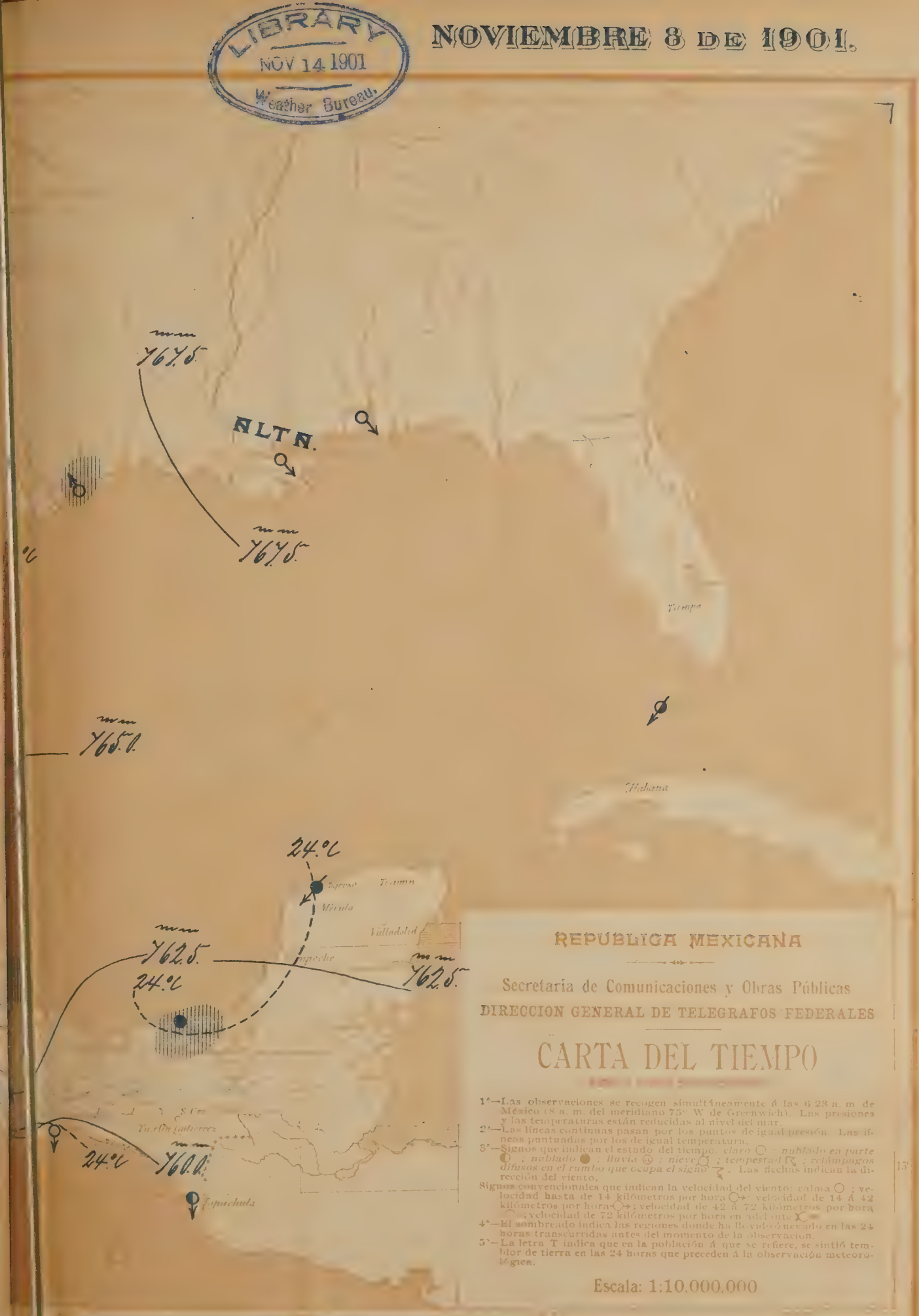

REPÚBLICA MEXICANA

Secretaría de Comunicaciones y Obras Públicas

DIRECCION GENERAL DE TELEGRAFOS FEDERALES

CARTA DEL TIEMPO

1ª—Las observaciones se recogen simultáneamente á las 6 23 a. m de México (8 a. m. del meridiano 75° W de Greenwich). Las presiones y las temperaturas están reducidas al nivel del mar.

2ª—Las líneas continuas pasan por los puntos de igual presión. Las líneas puntuadas por los de igual temperatura.

3ª—Signos que indican el estado del tiempo: *claro* ○ ; *nublado en parte* ◐ ; *nublado* ● ; *lluvia* ⍾ ; *nieve* ✳ ; *tempestad* ↯ ; *relámpagos difusos en el rumbo que ocupa el signo* ↯ . Las flechas indican la dirección del viento.

Signos convencionales que indican la velocidad del viento: calma ○ ; velocidad hasta de 14 kilómetros por hora ○→ ; velocidad de 14 á 42 kilómetros por hora ○→ ; velocidad de 42 á 72 kilómetros por hora ○→ ; velocidad de 72 kilómetros por hora en adelante ○→

4ª—El sombreado indica las regiones donde ha llovido ó nevado en las 24 horas transcurridas antes del momento de la observación.

5ª—La letra T indica que en la población á que se refiere, se sintió temblor de tierra en las 24 horas que preceden á la observación meteorológica.

Escala: 1:10.000.000

ESTADO DEL TIEMPO EN LA REPUBLICA

OFICINAS	Barómetro reducido á 0°	Termómetro seco	Termómetro húmedo	Lluvia en 24 horas	VIENTO		NUBES		
					Dirección	Velocidad por hora	Clase	Cantidad	Dirección
	m.m	Grados	Grados	m.m		K.			
Acapulco	758 4	26	25	—	——	—	——		
C. Lerdo	671.8	11	9	—	——	—	——		
C. Porfirio Díaz	744.4	21	19	—	S. E.	4	Al. St.	0.8	S. E.
C. Victoria	739 8	21	16	—	E.	4	Al. Cu.	0.4	
Chihuahua	658.2	18	14	—	S. W.	4	Al. St.	0.4	S. W.
Durango	——	—	—	—	——	—	——		
Frontera	764.8	24	22	—	N. E.	4	——		
Guadalajara	——	—	—	—	——	—	——		
Guaymas	763.0	24	21	—	——	—	Ci. Cu.	0.4	
Iguala	699.0	19	19	—	E.	4	Ci. Cu.	0.4	E.
Jalapa	653 8	14	14	3.6	N.	4	——		
Manzanillo	765 2	24	23	—	S. E.	4	Al. St.	0.4	E.
Matamoros, Tam	766 8	20	20	—	E.	4	St. Cu.	0.8	E.
Mazatlán	759.8	23	21	—	——	—	Al. St.	0.2	
México	588.1	11	10	—	W.	4	St. Cu.	0.8	
Monterrey	719.8	14	12	—	——	—	Al. Cu.	0.4	
Morelia	612.8	13	12	7.2	——	—	St. Cu.	0.8	
Negales	664 2	15	11	—	——	—	Ci. Cu.	0.4	
Oaxaca	638.2	14	12	0.4	W.	4	Al. St.	0.1	
Progreso	766.0	25	22	—	E.	16	St. Cu.	0.8	E.
Salina Cruz	762.2	25	21	—	N.	12	——		
San Luis Potosí	608.6	12	10	—	——	—	——		
Tampico	768.0	23	23	10.4	——	—	——		
Tapachula	746.2	21	21	—	N.	4	Al. Cu.	0.8	N.
Veracruz	765.6	20	19	2.0	——	—	Al. Cu.	0.8	
Zacatecas	——	—	—	—	——	—	——		
C. Guzmán	630.2	15	13	—	——	—	Ci. St.	0.4	W.
Chihuahua	——	—	—	—	——	—	——		
Guanajuato	605.2	14	11	—	——	—	Ci. Cu.	0.6	
León	620.6	12	12	—	——	—	Ci. St.	0.2	S.
Querétaro	618.2	14	12	—	——	—	Ci. Cu.	0.6	
Saltillo	633.0	14	13	—	——	—	St. Cu.	0.8	
Toluca	560 4	11	10	—	——	—	Ci. St.	0.2	

110°

Marcou y A. C. Meislam. Construyeron.

LIBRARY
NOV 16 1901
Weather Bureau.

NOVIEMBRE 10 DE 1901.

REPUBLICA MEXICANA

Secretaría de Comunicaciones y Obras Públicas

DIRECCION GENERAL DE TELEGRAFOS FEDERALES

CARTA DEL TIEMPO

NOTAS Y SIGNOS CONVENCIONALES

1ª—Las observaciones se recogen simultáneamente á las 6 23 a. m. de México (8 a. m. del meridiano 75° W de Greenwich). Las presiones y las temperaturas están reducidas al nivel de m tr.

2ª—Las líneas continuas pasan por los puntos de igual presión. Las líneas puntuadas por los de igual temperatura.

3ª—Signos que indican el estado del tiempo: *claro* ○ ; *nublado en parte* ◐ ; *nublado* ● ; *lluvia* ⓤ ; *nieve* ⛆ ; *tempestad* ↯ ; *relámpagos difusos en el rumbo que ocupa el signo* ↯ . Las flechas indican la dirección del viento.

Signos convencionales que indican la velocidad del viento: calma ○ ; velocidad hasta de 14 kilómetros por hora ○→ ; velocidad de 14 á 42 kilómetros por hora ○→ ; velocidad de 42 á 72 kilómetros por hora ○→ ; velocidad de 72 kilómetros por hora en adelante ○→

4ª—El sombreado indica las regiones donde ha llovido ó nevado en las 24 horas transcurridas antes del momento de la observación.

5ª—La letra T indica que en la población á que se refiere, se sintió temblor de tierra en las 24 horas que preceden á la observación meteorológica.

Escala: 1:10.000.000

ESTADO DEL TIEMPO EN LA REPUBLICA

OFICINAS	Barómetro reducido á 0°	Termómetro seco	Termómetro húmedo	Lluvia en 24 horas	VIENTO		NUBES		
					Dirección	Velocidad por hora	Clase	Cantidad	Dirección
	m.m	Grados	Grados	m.m		K.			
Acapulco	758.6	26	25	—	—	—	—		
C. Lerdo	670.8	13	10	—	—	—	—		
C. Porfirio Díaz	742.4	22	20	—	S. E.	4	Ci. Cu.	0.8	S. E.
C. Victoria	737 0	18	13	—	N.	4	—		
Chihuahua	643.0	17	14	—	—	—	Ci. Cu.	0.2	
Durango	—	—	—	—	—	—	—		
Frontera	764.8	23	21	—	—	—	St. Cu.	0.2	
Guadalajara	688.4	12	10	—	—	—	Ci. St.	0.1	
Guaymas	764.0	24	21	—	—	—	—		
Iguala	695.8	20	18	1.2	W.	4	Ci. Cu.	0.4	
Jalapa	652.8	13	12	—	N.	4	Al. St.	0.1	
Manzanillo	765.2	24	22	—	E.	4	—		
Matamoros, Tam.	764.4	20	20	—	E. E.	4	Ci. St.	0.2	S. E.
Mazatlán	760.2	23	21	—	—	—	Ci. St.	0.1	
México	587.3	10	9	—	—	—	St.	0.6	
Monterrey	719.0	19	17	—	S. E	4	Al. Cu.	0.6	E.
Morelia	612.6	18	11	0.4	—	—	St. Cu.	0.4	
Nogales	664.2	15	12	—	—	—	St. Cu.	0.8	S.
Oaxaca	638.0	10	9	—	—	—	Al. St.	0.1	
Progreso	766.4	23	21	—	N. E.	12	St. Cu.	0.4	N. E.
Salina Cruz	762.2	24	21	—	N.	12	—		
San Luis Potosí	608.6	11	8	—	—	—	—		
Tampico	766.8	23	22	—	—	—	—		
Tapachula	748 6	22	22	—	N.	4	Al. St.	0.2	N
Veracruz	764 8	23	22	—	—	—	Ci. St.	0.6	
Zacatecas	578.0	9	7	—	—	—	—		
C. Guzmán	—	—	—	—	—	—	—		
Chihuahua	—	—	—	—	—	—	—		
Guanajuato	—	—	—	—	—	—	—		
León	—	—	—	—	—	—	—		
Querétaro	618.0	11	10	—	E.	4	St. Cu.	0.1	E.
Saltillo	633 0	14	11	—	S. W.	16	—		
Toluca	560 4	6	5	—	—	4	Ci. St.	0.1	

LIBRARY
NOV 16 1901
Weather Bureau.

NOVIEMBRE 11 DE 1901.

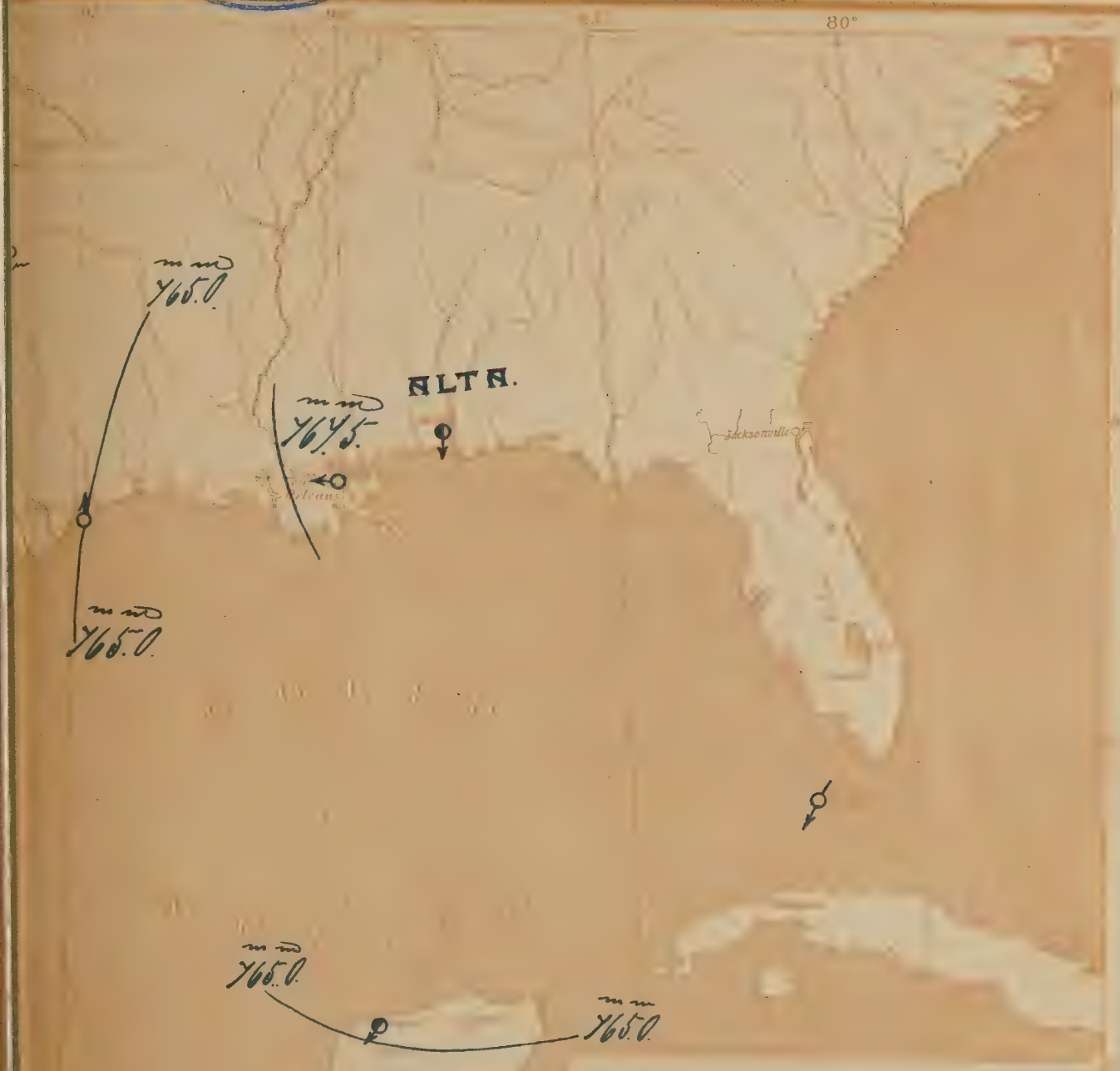

REPUBLICA MEXICANA

Secretaría de Comunicaciones y Obras Públicas

DIRECCION GENERAL DE TELEGRAFOS FEDERALES

CARTA DEL TIEMPO

NOTAS Y SIGNOS CONVENCIONALES

1ª—Las observaciones se recogen simultáneamente á las 6.23 a. m de México (8 a. m. del meridiano 75° W de Greenwich). Las presiones y las temperaturas están reducidas al nivel del mar.

2ª—Las líneas continuas pasan por los puntos de igual presión. Las líneas puntuadas por los de igual temperatura.

3ª—Signos que indican el estado del tiempo: *claro* ○ ; *nublado en parte* ◑ ; *nublado* ● ; *lluvia* ⓡ ; *nieve* ✱ ; *tempestad* ↯ ; *relámpagos difusos en el rumbo que ocupa el signo* ↯ . Las flechas indican la dirección del viento.

Signos convencionales que indican la velocidad del viento: calma ○ ; velocidad hasta de 14 kilómetros por hora ○→ ; velocidad de 14 á 42 kilómetros por hora ○→ ; velocidad de 42 á 72 kilómetros por hora ○→ ; velocidad de 72 kilómetros por hora en adelante ○→

4ª—El sombreado indica las regiones donde ha llovido ó nevado en las 24 horas transcurridas antes del momento de la observación.

5ª—La letra T indica que en la población á que se refiere, se sintió temblor de tierra en las 24 horas que preceden á la observación meteorológica.

Escala: 1:10.000.000

ESTADO DEL TIEMPO EN LA REPUBLICA

OFICINAS	Barómetro reducido á 0°	Termómetro seco	Termómetro húmedo	Lluvia en 24 horas	VIENTO		NUBES		
					Dirección	Velocidad por hora	Clase	Cantidad	Dirección
	m.m	Grados	Grados	m.m		K.			
Acapulco	758.6	25	24	—	—	—	—		
C. Lerdo	671.0	13	11	—	—	—	—		
C. Porfirio Díaz	744.4	20	19	—	—	—	Nim.	0.8	
C. Victoria	736 8	18	16	—	N. W.	4	—		
Chihuahua	643.0	14	10	—	N. E.	4	—		
Durango	—	—	—	—	—	—	—		
Frontera	763.6	22	20	—	—	—	Al. St.	0.4	
Guadalajara	639.0	11	10	—	—	—	Al. St.	0.1	
Guaymas	764.0	24	21	—	—	—	Ci. Cu.	0.6	
Iguala	698.4	17	15	—	—	—	Ci. Cu.	0.4	
Jalapa	652.2	13	12	—	N.	4	Ci. St.	0.2	N.
Manzanillo	764.8	24	23	—	E.	4	Al. St.	0.6	S. E.
Matamoros, Tam.	763.6	20	20	—	S. E.	4	—		
Mazatlán	759.6	23	21	—	—	—	Ci. St.	0.1	
México	587.5	8	7	—	—	—	Al. St.	0.2	
Monterrey	719.2	17	15	—	W.	4	St. Cu.	0.8	W.
Morelia	612.8	12	12	—	S.	4	—		
Nogales	665.4	13	13	—	—	—	St. Cu.	0.8	S. W.
Oaxaca	638.4	7	7	—	—	—	Al. St.	0.1	
Progreso	764.8	24	22	—	N. E.	8	Ci. St.	0.2	N. E.
Salina Cruz	761.8	24	20	—	N.	8	—		
San Luis Potosí	608.2	12	10	—	—	—	—		
Tampico	766.2	22	22	—	—	—	—		
Tapachula	746.6	22	19	—	N.	4	Ci. St.	0.1	
Veracruz	764.4	22	21	—	—	—	St.	0.1	
Zacatecas	574.0	10	8	—	—	—	—		
C. Guzmán	—	—	—	—	—	—	—		
Chihuahua	—	—	—	—	—	—	—		
Guanajuato	—	—	—	—	—	—	—		
León	—	—	—	—	—	—	—		
Querétaro	617.8	10	9	—	E.	4	St. Cu.	0.1	E.
Saltillo	631 0	15	12	—	S.	4	—		
Toluca	560 2	7	4	—	—	—	—		

LIBRARY
NOV 18 1901
Weather Bureau.

NOVIEMBRE 12 DE 1901.

REPUBLICA MEXICANA

Secretaría de Comunicaciones y Obras Públicas

DIRECCION GENERAL DE TELEGRAFOS FEDERALES

CARTA DEL TIEMPO

NOTAS Y SIGNOS CONVENCIONALES

1ª—Las observaciones
México 18 a. m. del
y las temperaturas están reducidas al nivel del mar.

2ª—Las líneas continuas pasan por los puntos de igual presión. Las líneas
temperatura.

3ª—Signos que indican el estado del tiempo: claro ○ ; nublado en parte
◐ ; nublado ● ; lluvia ☂ ; nieve ✱ ; tempestad ↯ ; relámpagos
aislados en el rumbo que ocupa el signo ϟ . Las flechas indican la dirección del viento.

del viento: calma ○ ; ve-
velocidad de 14 á 42

horas transcurridas antes del momento de la observación.

5ª—La letra T indica que en la población á que se refiere, se sintió temblor de tierra en las 24 horas que preceden á la observación meteorológica.

Escala: 1:10.000.000

M. Moreno Urbina F. Arpa Garfias

ESTADO DEL TIEMPO EN LA REPUBLICA

OFICINAS	Barómetro reducido á 0°	Termómetro seco	Termómetro húmedo	Lluvia en 24 horas	VIENTO		NUBES		
					Dirección	Velocidad por hora	Clase	Cantidad	Dirección
	m.m	Grados	Grados	m.m		K.			
Acapulco	759.2	26	24	—	—	—	—		
C. Lerdo	669.8	13	12	—	—	—	—		
C. Porfirio Díaz	747.2	13	11	—	N.	4	St. Cu.	0.8	N.
C. Victoria	737 8	20	16	—	N.	4	Al. Cu.	0.8	
Chihuahua	644.6	17	14	—	W.	4	—		
Durango	—	—	—	—	—	—	—		
Frontera	764.8	28	19	—	—	—	St. Cu.	0.1	N. W.
Guadalajara	636.8	10	8	—	—	—	—		
Guaymas	765.2	22	19	—	S. E.	4	—		
Iguala	697.0	16	16	—	—	—	Ci. Cu.	0 8	
Jalapa	653.6	12	11	—	—	—	—		
Manzanillo	764.2	24	23	—	E.	4	St. Cu.	0 4	S. E.
Matamoros, Tam	765.4	20	19	—	—	—	—		
Mazatlán	759.6	23	21	—	—	—	—		
México	588.2	8	7	—	E.	4	St. Cu.	0.2	
Monterrey	719.6	17	14	—	—	—	Cu. Nim.	0.8	N.
Morelia	643.0	10	8	—	—	—	—		
Nogales	665.6	12	9	8.2	S.	4	—		
Orizaba	640.8	11	8	—	W.	4	—		
Progreso	765.8	25	22	—	—	—	Ci. Cu.	0 4	N.
Salina Cruz	761.6	25	21	—	N.	12	—		
San Luis Potosí	609.6	11	10	—	N. W.	4	—		
Tampico	767.6	22	22	—	—	—	Ci. St.	0.1	N. E.
Tapachula	745.2	22	21	—	N.	8	Al. St.	0.8	
Veracruz	765.4	21	20	—	—	—	Al. Cu.	0.8	
Zacatecas	576.8	12	10	—	S.	4	Al. St.	0.8	
C. Guzmán	630.0	15	13	—	N.	8	—		
Chihuahua	605.0	12	8	—	—	—	—		
Guanajuato	—	—	—	—	N. E.	4	—		
León	—	—	—	—	—	—	—		
Querétaro	617.2	9	7	—	—	—	—		
Saltillo	632.6	12	12	—	—	—	—		
Toluca	560 4	5	4	—	—	—	Ci St.	0.1	

LIBRARY
NOV 18 1901
Weather Bureau.

NOVIEMBRE 13 DE 1901.

ESTADO DEL TIEMPO EN LA REPUBLICA

OFICINAS	Barómetro reducido á 0°	Termómetro seco	Termómetro húmedo	Lluvia en 24 horas	VIENTO Dirección	VIENTO Velocidad por hora	NUBES Clase	NUBES Cantidad	NUBES Dirección
	m.m	Grados	Grados	m.m		K.			
Acapulco	757.8	26	24	—	—	—	—		
C. Lerdo	670.4	13	10	—	—	—	—		
C. Porfirio Díaz	747.0	11	10	—	N.	4	Cu. Nim.	0.8	N.
C. Victoria	734 0	21	12	—	W.	4	—		
Chihuahua	647.0	10	6	—	S. W.	4	—		
Durango	—	—	—	—	—	—	—		
Frontera	763.0	24°	21	—	N. E.	4	St. Cu.	0.1	
Guadalajara	638.2	9	8	—	—	—	—		
Guaymas	764.2	22	19	—	—	—	—		
Iguala	698.4	19	16	—	—	—	Ci. St.	0.4	N.
Jalapa	651.4	12	9	—	N.	4	—		
Manzanillo	764.2	25	25	—	N. E.	4	—		
Matamoros, Tam	762.8	20	20	—	S. E.	4	St. Cu.	0.4	S. E.
Mazatlán	759.0	21	19	—	—	—	—		
México	586.7	6	5	—	N.	4	Al. St.	0.1	
Monterrey	719 0	16	14	—	N. E.	4	Al. St.	0.8	E.
Morelia	611.8	9	7	—	—	—	—		
Nogales	666.8	12	8	—	—	—	—		
Oaxaca	639.0	12	10	—	—	—	—		
Progreso	763.2	25	22	—	—	—	St. Cu.	0.2	N.
Salina Cruz	761.2	23	18	—	N.	8	—		
San Luis Potosí	609.8	12	11	—	—	—	—		
Tampico	765.4	22	22	—	—	—	—		
Tapachula	744.4	21	19	—	N.	4	Al. St.	0.6	N.
Veracruz	763.4	21	19	—	S. W.	4	—		
Zacatecas	574.8	10	8	—	—	—	—		
C. Guzmán	639.4	19	12	—	—	—	—		
Chihuahua	—	—	—	—	—	—	—		
Guanajuato	619.0	7	6	—	—	—	—		
León	616.0	8	7	—	—	—	Ci St.	0.1	
Querétaro	—	—	—	—	E.	4	—		
Saltillo	—	—	—	—	—	—	—		
Toluca	559 4	6	4	—	—	—	—		

H. Horne y A. C. Atristain Construyeron.

LIBRARY
NOV 19 1901
Weather Bureau.

NOVIEMBRE 14 DE 1901.

REPUBLICA MEXICANA

Secretaría de Comunicaciones y Obras Públicas

DIRECCION GENERAL DE TELEGRAFOS FEDERALES

CARTA DEL TIEMPO

NOTAS Y SIGNOS CONVENCIONALES

1ª—Las observaciones se recogen simultáneamente á las 6 23 a. m de México (8 a. m. del meridiano 75° W de Greenwich). Las presiones y las temperaturas están reducidas al nivel del mar.

2ª—Las líneas continuas pasan por los puntos de igual presión. Las líneas puntuadas por los de igual temperatura.

3ª Signos que indican el estado del tiempo: *claro* ○ ; *nublado en parte* ; *nublado* ● ; *lluvia* ⓤ ; *nieve* ; *tempestad* ; *relámpagos difusos en el rumbo que ocupa el signo* . Las flechas indican la dirección del viento.

Signos convencionales que indican la velocidad del viento: calma ○ ; velocidad hasta de 14 kilómetros por hora ○→, velocidad de 14 á 42 kilómetros por hora ○→; velocidad de 42 á 72 kilómetros por hora ○→; velocidad de 72 kilómetros por hora en adelante ○→

4ª—El sombreado indica las regiones donde ha llovido ó nevado en las 24 horas transcurridas antes del momento de la observación.

5ª—La letra T indica que en la población á que se refiere, se sintió temblor de tierra en las 24 horas que preceden á la observación meteorológica.

Escala: 1:10.000.000

30"

M. Moreno Dibujo P. Espinosa Grabado

ESTADO DEL TIEMPO EN LA REPUBLICA

OFICINAS	Barómetro reducido á 0°	Termómetro seco	Termómetro húmedo	Lluvia en 24 horas	VIENTO		NUBES		
					Dirección	Velocidad por hora	Clase	Cantidad	Dirección
	m.m	Grados	Grados	m.m		K.			
Acapulco	758.6	26	24	—	—	—	—		
C. Lerdo	674.2	11	9	—	N.	—	St. Cu.	0.8	N.
C. Porfirio Díaz	751.2	12	10	—	N.	4	Al. St.	0.8	N.
C. Victoria	—	—	—	—	—	4	—		
Chihuahua	652 4	9	6	—	—	—	—		
Durango	—	—	—	—	—	—	—		
Frontera	763.0	23	21	15.2	—	—	Al. St.	0.8	N. E.
Guadalajara	637.6	18	11	—	—	—	—		
Guaymas	763.0	24	21	—	—	—	—		
Iguala	698.6	16	15	—	—	—	Ci. Cu.	0.8	
Jalapa	652.4	15	13	—	N. E.	4	Al. St.	0.1	
Manzanillo	764.2	24	23	—	N. E.	4	Al. St.	0.1	
Matamoros, Tam	769.8	9	9	0.4	N. W.	16	Ci. Cu.	0.4	N. W.
Mazatlán	758.8	20	18	—	—	—	—		
México	587.1	10	8	—	—	—	St. Cu.	0.8	E.
Monterrey	723.8	16	14	11.2	N.	4	Nim.	0.8	
Morelia	611.0	9	9	—	—	—	—		
Nogales	666.8	10	8	—	—	—	—		
Oaxaca	638.4	10	7	—	—	—	Al. St.	0.2	
Progreso	762.8	25	22	—	N.	32	St. Cu.	0.4	N.
Salina Cruz	762.0	22	21	—	—	—	—		
San Luis Potosí	608.6	12	10	—	—	—	—		
Tampico	770.0	19	18	—	N.	4	—		
Tapachula	746.0	22	21	—	N.	8	Al. Cu.	0.8	S
Veracruz	764.6	18	17	—	N.	20	St. Cu.	0.8	W.
Zacatecas	576.8	15	7	—	—	—	St. Cu.	0.2	S. E.
C. Guzmán	—	—	—	—	—	—	—		
Chihuahua	—	—	—	—	—	—	—		
Guanajuato	603.8	11	8	—	N. E.	4	—		
León	619.0	9	9	—	—	—	St. Cu.	0.1	
Querétaro	616.6	11	8	—	S. E.	4	St. Cu	0.1	S. E.
Saltillo	—	—	—	—	—	—	—		
Toluca	559 2	4	3	—	—	—	—		

LIBRARY
NOV 20 1901
Weather Bureau.

NOVIEMBRE 15 DE 1901.

REPÚBLICA MEXICANA

CARTA DEL TIEMPO

ESTADO DEL TIEMPO EN LA REPUBLICA

OFICINAS	Barómetro reducido á 0°	Termómetro seco	Termómetro húmedo	Lluvia en 24 horas	VIENTO		NUBES		
					Dirección	Velocidad por hora	Clase	Cantidad	Dirección
	m.m	Grados	Grados	m.m		K.			
Acapulco	760.0	26	25	—	—	—	—		
C. Lerdo	673.4	5	2	—	—	—	—		
C. Porfirio Díaz	748.0	9	5	—	—	—	—		
C. Victoria	742.8	11	8	—	N.	4	Al. St.	0.4	
Chihuahua	648 4	7	5	—	S W.	4	—		
Durango	—	—	—	—	—	—	—		
Frontera	—	—	—	—	—	—	—		
Guadalajara	638.6	17	10	—	—	—	—		
Guaymas	761.0	24	21	—	—	—	—		
Iguala	694.4	17	15	—	—	—	Ci. Cu.	0.8	
Jalapa	656.0	13	12	1.2	N.	4	Nim.	0.8	
Manzanillo	764.8	24	23	—	E.	4	Al. Cu.	0.6	E.
Matamoros, Tam.	769.6	8	8	—	N. W.	4	—		
Mazatlán	759.6	21	19	—	—	—	—		
México	587.6	8	7	—	—	—	—		
Monterrey	723 8	15	14	—	N. W.	4	St. Cu.	0.2	S. E.
Morelia	612.6	9	9	—	—	—	—		
Nogales	665.6	12	8	—	—	—	Ci. Cu.	0.4	
Oaxaca	638.4	12	9	—	—	—	Al. St.	0.1	
Progreso	—	—	—	—	—	—	—		
Salina Cruz	762.4	24	22	—	N.	16	—		
San Luis Potosí	609.0	12	10	—	N.	4	—		
Tampico	773.0	16	16	—	N.	4	Ci. Cu.	0.8	S
Tapachula	745.2	22	21	—	N.	4	Al. St.	0.6	S.
Veracruz	767.4	19	17	—	N.	12	Ci. St.	0.8	S. W.
Zacatecas	578.0	9	7	—	—	—	—		
C. Guzmán	636.0	15	14	—	—	—	—		
Chihuahua	—	—	—	—	—	—	—		
Guanajuato	604.2	11	8	—	—	—	—		
León	620.0	7	7	—	—	—	St. Cu.	0.6	N. E.
Querétaro	617.2	9	7	—	N. E.	4	St. Cu.	0.1	N. E.
Saltillo	633.8	6	6	—	—	—	St. Cu.	0.8	
Toluca	559 8	4	2	—	—	—	—		

LIBRARY
NOV 22 1901
Weather Bureau.

NOVIEMBRE 16 DE 1901.

REPUBLICA MEXICANA

Secretaría de Comunicaciones y Obras Públicas

DIRECCIÓN GENERAL DE TELEGRAFOS FEDERALES

CARTA DEL TIEMPO

Escala 1:10.000.000

ESTADO DEL TIEMPO EN LA REPUBLICA

OFICINAS	Barómetro reducido á 0°	Termómetro seco	Termómetro húmedo	Lluvia en 24 horas	VIENTO		NUBES		
					Dirección	Velocidad por hora	Clase	Cantidad	Dirección
	m.m	Grados	Grados	m.m		K.			
Acapulco	751 2	26	24	—	—	—	—		
C. Lerdo	670 2	6	4	—	—	—	—		
C. Porfirio Díaz	747.0	11	10	—	N.	4	Cu. Nim.	0.8	N.
C. Victoria	736.8	11	9	—	N.	4	—		
Chihuahua	645 8	10	7	—	—	—	—		
Durango	—	—	—	—	—	—	—		
Frontera	765.2	22	19	10 8	—	—	—		
Guadalajara	638.0	16	15	—	—	—	Ci. St.	0.1	
Guaymas	762.0	24	21	—	—	—	—		
Iguala	702.8	14	12	—	—	—	—		
Jalapa	652 4	11	11	0 8	—	—	—		
Manzanillo	766.4	23	21	—	N. E.	4	Al. St.	0.2	
Matamoros, Tam.	763.8	14	13	—	—	—	—		
Mazatlán	766.0	22	20	—	—	—	St. Cu.	0 1	
México	587.5	7	5	—	—	—	St.	0.8	
Monterrey	717 4	13	10	—	S. W.	4	—		
Morelia	612 4	11	8	—	—	—	—		
Nogales	665 6	13	8	—	—	—	Ci. Cu.	0 4	
Oaxaca	638.4	9	9	—	—	—	—		
Progreso	766.4	22	18	0.8	N.	12	Cu. Nim.	0.8	N.
Santa Cruz	763.2	24	21	—	N.	4	—		
San Luis Potosí	609 6	7	6	—	—	—	—		
Tacubaya	767.0	19	18	—	—	—	Ci. St.	0 2	N.
Tepexpan	747 8	20	19	—	N.	8	Ci. Cu.	0.4	N. E.
Veracruz	767.0	19	17	—	—	—	Ci. Cu.	0.8	
Zacatecas	574.8	8	7	—	—	—	—		
C. Guzmán	639 8	17	15	—	—	—	St. Cu.	0.6	
Chihuahua	—	—	—	—	—	—	—		
Guanajuato	604 4	9	8	—	—	—	—		
Lerdo	619 8	9	7	—	—	—	—		
Querétaro	618 8	8	7	—	E.	4	—		
Sagüillo	630.4	11	8	—	S. W.	4	Ci. St.	0 2	S. W.
Tabasco	560 4	4	3	—	—	—	St. Cu.	0.4	

LIBRARY
NOV 25 1901
Weather Bureau.

NOVIEMBRE 17 DE 1901.

REPUBLICA MEXICANA

Secretaría de Comunicaciones y Obras Públicas

DIRECCION GENERAL DE TELEGRAFOS FEDERALES

CARTA DEL TIEMPO

NOTAS Y SIGNOS CONVENCIONALES

1ª—Las observaciones se recogen simultáneamente á las 6 23 a. m. de México (8 a. m. del meridiano 75° W de Greenwich). Las presiones y las temperaturas están reducidas al nivel del mar.

2ª—Las líneas continuas pasan por los puntos de igual presión. Las líneas puntuadas por los de igual temperatura.

3ª—Signos que indican el estado del tiempo: *claro* ○ ; *nublado en parte* ◔ ; *nublado* ● ; *lluvia* ☔ ; *nieve* ⛆ ; *tempestad* ↯ ; *relámpagos difusos en el rumbo que ocupa el signo* ↯ . Las flechas indican la dirección del viento.

Signos convencionales que indican la velocidad del viento: calma ○ ; velocidad hasta de 14 kilómetros por hora ○→; velocidad de 14 á 42 kilómetros por hora ○→; velocidad de 42 á 72 kilómetros por hora ○→; velocidad de 72 kilómetros por hora en adelante ○→

4ª—El sombreado indica las regiones donde ha llovido ó nevado en las 24 horas transcurridas antes del momento de la observación.

5ª—La letra T indica que en la población á que se refiere, se sintió temblor de tierra en las 24 horas que preceden á la observación meteorológica.

Escala: 1:10.000.000

ESTADO DEL TIEMPO EN LA REPUBLICA

OFICINAS	Barómetro reducido á 0°	Termómetro seco	Termómetro húmedo	Lluvia en 24 horas	VIENTO Dirección	VIENTO Velocidad por hora	NUBES Clase	NUBES Cantidad	NUBES Dirección
	m.m	Grados	Grados	m.m		K.			
Acapulco	761 4	25	23	—	—	—	—		
C. Lerdo	671.0	12	9	—	—	—	Ci. Cu.	0.8	
C. Porfirio Díaz	743.4	10	9	—	N.	4	—		
C. Victoria	736.4	15	11	—	N.	4	—		
Chihuahua	648.2	12	9	—	W.	4	—		
Durango	—	—	—	—	—	—	—		
Frontera	763.8	22	20	—	N. E.	4	—		
Guadalajara	638.2	12	10	—	—	—	Al. St.	0.2	
Guaymas	764.2	22	19	—	—	—	Al. St.	0 2	
Iguala	698.8	17	16	—	—	—	—		
Jalapa	651.4	13	13	—	N.	4	Al. St.	0.8	
Manzanillo	766.4	23	21	—	N. E.	4	Al. St.	0.1	
Matamoros, Tam.	763.4	17	17	—	N.	4	—		
Mazatlán	761.6	21	19	—	—	—	Ci. St.	0.1	
México	587.5	8	6	—	—	—	—		
Monterrey	718 0	16	14	—	E.	4	Ci. Cu.	0.1	
Morelia	612.8	11	10	—	—	—	—		
Nogales	666.6	12	9	—	S. W.	4	St. Cu.	0.8	
Oaxaca	638.4	10	9	—	—	—	—		
Progreso	767.2	21	17	—	N.	16	Ci. St.	0 2	N.
Salina Cruz	763.0	23	21	—	N.	8	—		
San Luis Potosí	609 0	11	10	—	—	—	—		
Tampico	765.6	21	21	—	—	—	St. Cu.	0.2	S. E.
Tapachula	747 2	20	19	—	N	4	Al. St.	0.6	N. E.
Veracruz	763 6	19	17	—	—	—	Ci. Cu.	0.2	
Zacatecas	577 0	8	6	—	—	—	—		
C. Guzmán	—	—	—	—	—	—	—		
Chihuahua	—	—	—	—	—	—	—		
Guanajuato	604.4	9	8	—	—	—	—		
León	620.2	8	7	—	—	—	—		
Querétaro	616.8	10	8	—	S.	4	St. Cu.	0.6	E.
Saltillo	631.2	11	7	—	—	—	Ci. St.	0 6	
Toluca	560 6	4	3	—	—	—	—		

115° 110°

H. Moreno y A. C. Aleislain. Construyeron.

LIBRARY
NOV 25 1901
Weather Bureau.

NOVIEMBRE 18 DE 1901.

REPUBLICA MEXICANA

Secretaría de Comunicaciones y Obras Públicas

DIRECCION GENERAL DE TELEGRAFOS FEDERALES

CARTA DEL TIEMPO

1ª—Las observaciones se recogen simultáneamente á las 6 23 a. m de México (8 a. m. del meridiano 75° W de Greenwich). Las presiones y las temperaturas están reducidas al nivel del mar.

2ª—Las líneas continuas pasan por los puntos de igual presión. Las líneas puntuadas por los de igual temperatura.

3ª—Signos que indican el estado del tiempo: *claro* ○ ; *nublado en parte* ◑ ; *nublado* ● ; *lluvia* ⓡ , *nieve* ⛆ , *tempestad* ↯ ; *relámpagos difusos en el rumbo que ocupa el signo* ↯ . Las flechas indican la dirección del viento.

Signos convencionales que indican la velocidad del viento: calma ○ ; velocidad hasta de 14 kilómetros por hora ○→, velocidad de 14 á 42 kilómetros por hora ○→; velocidad de 42 á 72 kilómetros por hora ○═; velocidad de 72 kilómetros por hora en adelante ○═.

4ª—El sombreado indica las regiones donde ha llovido ó nevado en las 24 horas transcurridas antes del momento de la observación.

5ª—La letra T indica que en la población á que se refiere, se sintió temblor de tierra en las 24 horas que precedeu á la observación meteorológica.

Escala: 1:10.000.000

85° 80°

ESTADO DEL TIEMPO EN LA REPUBLICA

OFICINAS	Barómetro reducido á 0°	Termómetro seco	Termómetro húmedo	Lluvia en 24 horas	VIENTO Dirección	VIENTO Velocidad por hora	NUBES Clase	NUBES Cantidad	NUBES Dirección
	m.m	Grados	Grados	m.m		K.			
Acapulco	760 4	25	24	—	—	—	—		
C. Lerdo	672.0	11	9	—	—	—	—		
C. Porfirio Díaz	751.0	11	10	—	N.	4	Cu. Nim.	0.8	N.
C. Victoria	739.2	18	12	—	N.	4	Ci. Cu.	0.4	
Chihuahua	649.2	9	6	—	W.	4	—		
Durango	—	—	—	—	—	—	—		
Frontera	764.0	24	21	—	N. E.	4	Al. St.	0.2	N. E.
Guadalajara	638 6	11	10	—	—	—	St.	0.4	
Guaymas	763.2	19	19	—	—	—	Al. St.	0 2	
Iguala	699.4	18	15	—	—	—	—		
Jalapa	653.6	14	12	—	N.	4	—		
Manzanillo	765.2	23	22	—	N. E.	4	Al. St.	0.1	
Matamoros, Tam.	767.0	18	17	—	N.	8	—		
Mazatlán	761.8	23	20	—	N.	4	—		
México	587.6	6	8	—	—	—	—		
Monterrey	724.0	15	13	—	N.	4	Al. St.	0.4	
Morelia	612.2	11	10	—	E.	4	—		
Nogales	665.8	11	9	—	—	—	—		
Oaxaca	638.4	9	7	—	S.	8	—		
Progreso	765.8	22	18	—	—	—	Ci. Cu.	0.2	N. E.
Salina Cruz	759.6	22	21	—	N. E.	12	—		
San Luis Potosí	609.4	10	9	—	N.	8	Ci. St.	0.4	S. E.
Tampico	767.8	22	22	—	S. E.	4	St. Cu.	0.2	N. E.
Tapachula	745 6	22	22	10.8	—	—	Al. St.	0.6	S.
Veracruz	765 0	19	18	—	N.	4	Ci. St.	0.2	
Zacatecas	574.8	9	6	—	—	—	—		
C. Guzmán	640.0	15	14	—	—	—	—		
Chihuahua	—	—	—	—	—	—	—		
Guanajuato	604.4	12	9	—	—	—	—		
León	620.0	9	8	—	—	—	St.	0.1	N.
Querétaro	—	—	—	—	—	—	—		
Saltillo	631.0	8	8	—	—	—	Al. Cu.	0.4	
Toluca	560 2	3	1	—	—	—	—		

H. Moreno y A. C. Altislain Construyeron.

NOV 25 1901
Weather Bureau.

NOVIEMBRE 19 DE 1901.

REPUBLICA MEXICANA

Secretaría de Comunicaciones y Obras Públicas

DIRECCION GENERAL DE TELEGRAFOS FEDERALES

CARTA DEL TIEMPO

NOTAS Y SIGNOS CONVENCIONALES

1ª—Las observaciones se recogen simultáneamente á las 6 23 a. m. de México (8 a. m. del meridiano 75° W de Greenwich). Las presiones y las temperaturas están reducidas al nivel del mar.

2ª—Las líneas continuas pasan por los puntos de igual presión. Las líneas puntuadas por los de igual temperatura.

3ª—Signos que indican el estado del tiempo: *claro* ○ ; *nublado en parte* ◐ ; *nublado* ● ; *lluvia* ⊕ ; *nieve* ⚹ ; *tempestad* ⚡ ; *relámpagos difusos en el rumbo que ocupa el signo* ⚡ . Las flechas indican la dirección del viento.

Signos convencionales que indican la velocidad del viento: calma ○ ; velocidad hasta de 14 kilómetros por hora ○→; velocidad de 14 á 42 kilómetros por hora ○→; velocidad de 42 á 72 kilómetros por hora ○→; velocidad de 72 kilómetros por hora en adelante ○→

4ª—El sombreado indica las regiones donde ha llovido ó nevado en las 24 horas transcurridas antes del momento de la observación.

5ª—La letra T indica que en la población á que se refiere, se sintió temblor de tierra en las 24 horas que preceden á la observación meteorológica.

Escala: 1:10.000.000

M. Moreno Dibujo F. Espinosa Grabo

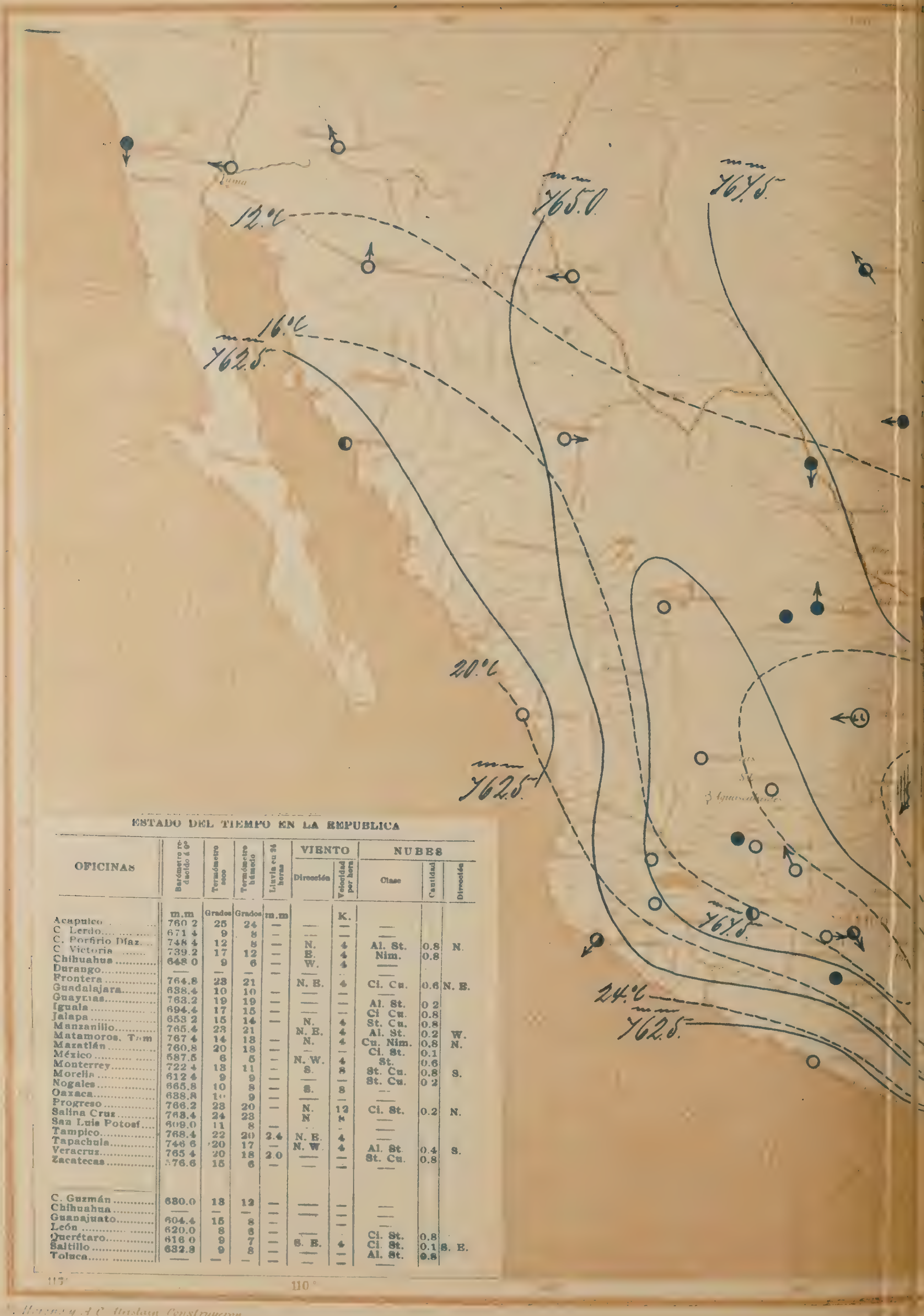

ESTADO DEL TIEMPO EN LA REPUBLICA

OFICINAS	Barómetro reducido á 0°	Termómetro seco	Termómetro húmedo	Lluvia en 24 horas	VIENTO Dirección	VIENTO Velocidad por hora	NUBES Clase	NUBES Cantidad	NUBES Dirección
	m.m	Grados	Grados	m.m		K.			
Acapulco	760 2	25	24	—	—	—	—		
C. Lerdo	671 4	9	8	—	—	—	—		
C. Porfirio Díaz	748 4	12	8	—	N.	4	Al. St.	0.8	N.
C. Victoria	739.2	17	12	—	E.	4	Nim.	0.8	
Chihuahua	648 0	9	6	—	W.	4	—		
Durango	—	—	—	—	—		—		
Frontera	764.8	28	21		N. E.	4	Ci. Cu.	0.6	N. E.
Guadalajara	638.4	10	10	—	—	—	—		
Guaymas	763.2	19	19	—	—	—	Al. St.	0 2	
Iguala	694.4	17	15	—	—	—	Ci Cu.	0.8	
Jalapa	653 2	15	14	—	N.	4	St. Cu.	0.8	
Manzanillo	765.4	23	21		N. E.	4	Al. St.	0.2	W.
Matamoros, Tam	767 4	14	18	—	N.	4	Cu. Nim.	0.8	N.
Mazatlán	760.8	20	18	—	—	—	Ci. St.	0.1	
México	587.5	6	5	—	N. W.	4	St.	0.6	
Monterrey	722 4	18	11	—	S.	8	St. Cu.	0.8	S.
Morelia	612 4	9	9	—	—	—	St. Cu.	0 2	
Nogales	665.8	10	8	—	S.	8	—		
Oaxaca	638.8	1[illegible]	9	—	—	—	—		
Progreso	766.2	28	20	—	N.	12	Ci. St.	0.2	N.
Salina Cruz	768.4	24	23		N	8	—		
San Luis Potosí	609.0	11	8	—			—		
Tampico	768.4	22	20	2.4	N. E.	4	—		
Tapachula	746 6	20	17	—	N. W.	4	Al. St.	0.4	S.
Veracruz	765 4	20	18	2.0	—	—	St. Cu.	0.8	
Zacatecas	576.6	15	6	—	—	—	—		
C. Guzmán	680.0	18	12	—	—	—	—		
Chihuahua	—	—	—	—	—	—	—		
Guanajuato	604.4	15	8	—	—	—	—		
León	620.0	8	6	—	—	—	—		
Querétaro	616 0	9	7	—	—		Ci. St.	0.8	
Saltillo	632.8	9	8	—	S. E.	4	Ci. St.	0.1	S. E.
Toluca	—	—	—	—	—	—	Al. St.	0.8	

... y A. C. Haslam Construyeron

LIBRARY
NOV 23 1901
Weather Bureau.

NOVIEMBRE 20 DE 1901.

REPUBLICA MEXICANA.

Secretaría de Comunicaciones y Obras Públicas

DIRECCION GENERAL DE TELEGRAFOS FEDERALES

CARTA DEL TIEMPO

NOTAS Y SIGNOS CONVENCIONALES

1ª—Las observaciones se recogen simultáneamente á las 6 23 a. m. de México (8 a. m. del meridiano 75° W de Greenwich). Las presiones y las temperaturas están reducidas al nivel del mar.

2ª—Las líneas continuas pasan por los puntos de igual presión. Las líneas puntuadas por los de igual temperatura.

3ª—Signos que indican el estado del tiempo: *claro* ○ ; *nublado en parte* ◑ ; *nublado* ● ; *lluvia* ☂ ; *nieve* ✱ ; *tempestad* ↯ ; *relámpagos difusos en el rumbo que ocupa el signo* ↯. Las flechas indican la dirección del viento.

Signos convencionales que indican la velocidad del viento: calma ○ ; velocidad hasta de 14 kilómetros por hora ○→; velocidad de 14 á 42 kilómetros por hora ○→; velocidad de 42 á 72 kilómetros por hora ○→; velocidad de 72 kilómetros por hora en adelante ○→.

4ª—El sombreado indica las regiones donde ha llovido ó nevado en las 24 horas transcurridas antes del momento de la observación.

5ª—La letra T indica que en la población á que se refiere, se sintió temblor de tierra en las 24 horas que preceden á la observación meteorológica.

Escala: 1:10.000.000

ESTADO DEL TIEMPO EN LA REPUBLICA

OFICINAS	Barómetro reducido á 0°	Termómetro seco	Termómetro húmedo	Lluvia en 24 horas	VIENTO Dirección	VIENTO Velocidad por hora	NUBES Clase	NUBES Cantidad	NUBES Dirección
	m.m	Grados	Grados	m.m		K.			
Acapulco	762 4	24	24	—	—	—	—		
C. Lerdo	[illegible]1.2	8	6	—	—	—	—		
C. Porfirio Díaz	—	—	—	—	—	—	—		
C. Victoria	738 0	16	11	0.4	N. E.	4	St. Cu.	0.8	
Chihuahua	647.0	9	7	—	—	—	—		
Durango	—	—	—	—	—	—	—		
Frontera	765.0	23	20	—	E.	4	Al. St.	0.4	
Guadalajara	637.4	11	10	—	—	—			
Guaymas	764.4	22	19	—	—	—	Al. St.	0.2	
Iguala	602.8	14	12	—	—	—	—		
Jalapa	653.0	15	14	3.2	—	—	St. Cu.	0.8	
Manzanillo	765.8	23	22	—	N. E.	4	Al. St.	0.2	
Matamoros, Tam.	766.0	18	17	—	E.	4	Ci. Cu.	0.8	E.
Mazatlán	761.0	21	17	—	—	—	Al. St.	0.4	
México	587.3	7	6	—	N. W.	4	St.	1.0	
Monterrey	720.6	14	12	0.4	N. E.	4	Al. St.	0.4	N.
Morelia	612.2	10	9	0.8	—	—	Al St.	0.4	
Nogales	666.0	9	6	—	S.	8			
Oaxaca	638.4	10	8	—	—	—	Al. St.	0.2	
Progreso	766.2	22	16	—	N.	12	Ci St.	0.4	N.
Salina Cruz	762.6	24	24	—	N.	18			
San Luis Potosí	608.8	16	13	—	—	—			
Tampico	767.2	20	20	40.4	N	4	St.	0.8	
Tapachula	747 2	19	16	—	—	—	Al. St.	0.6	N. E.
[illegible]	[illegible]	21	20	1.2	—	—	Nim.	0.8	
[illegible]	576.0	[illegible]	7	—	—	—	—		
C. Guzmán	639.8	16	15	—	E.	4	St.	0.8	
Chihuahua	—	—	—	—	—	—	—		
Guanajuato	—	—	—	—	—	—	—		
León	619 6	10	9	—	—	—	St. Cu.	0.2	N. E
Querétaro	616 4	10	8	—	E.	4	Ci. Cu	0.6	E.
Saltillo	—	—	—	—	—	—	—		
Toluca	559 8	5	3	—	—	—	Ci. St.	0.8	

H. Horano y A. C. Alcalain Construyeron.

LIBRARY
NOV 23 1901
Weather Bureau.

NOVIEMBRE 21 DE 1901.

REPUBLICA MEXICANA

Secretaría de Comunicaciones y Obras Públicas

DIRECCION GENERAL DE TELEGRAFOS FEDERALES

CARTA DEL TIEMPO

1°—Las observaciones se recogen simultáneamente á las 6 23 a. m. de México (8 a. m. del meridiano 75° W de Greenwich). Las presiones y las temperaturas están reducidas al nivel del mar.

2°—Las líneas continuas pasan por los puntos de igual presión. Las líneas puntuadas por los de igual temperatura.

3°—Signos que indican el estado del tiempo: *claro* ○ ; *nublado en parte* ◑ ; *nublado* ● ; *lluvia* Ⓡ , *nieve* ⛆ , *tempestad* ↯ , *relámpagos difusos en el rumbo que ocupa el signo* ↯ . Las flechas indican la dirección del viento.

Signos convencionales que indican la velocidad del viento: calma ○ ; velocidad hasta de 14 kilómetros por hora ○→ ; velocidad de 14 á 42 kilómetros por hora ○→ ; velocidad de 42 á 72 kilómetros por hora ○→ , velocidad de 72 kilómetros por hora en adelante ⚑

4°—El sombreado indica las regiones donde ha llovido ó nevado en las 24 horas transcurridas antes del momento de la observación.

5°—La letra T indica que en la población á que se refiere, se sintió temblor de tierra en las 24 horas que preceden á la observación meteorológica.

Escala: 1:10.000.000

80°

ESTADO DEL TIEMPO EN LA REPUBLICA

OFICINAS	Barómetro reducido á 0°	Termómetro seco	Termómetro húmedo	Lluvia en 24 horas	VIENTO Dirección	VIENTO Velocidad por hora	NUBES Clase	NUBES Cantidad	NUBES Dirección
	m.m	Grados	Grados	m.m		K.			
Acapulco	759.4	24	24	—	—	—	—		
C. Lerdo	671.2	9	7	—	—	—	—		
C. Porfirio Díaz	743 4	16	14	—	—	—	Nim.	0.8	
C. Victoria	736.2	18	15	—	W.	4	Nim.	0.8	
Chihuahua	—	—	—	—	—	—	—		
Durango	—	—	—	—	—	—	—		
Frontera	763.2	23	21	—	N. E	4	Ci. Cu.	0.8	
Guadalajara	638.4	15	9	—	—	—	—		
Guaymas	764.0	23	20	—	—	—	—		
Iguala	699.2	21	15	—	—	—	—		
Jalapa	651.2	15	14	1.2	N.	4	St.	0.8	
Manzanillo	760.2	19	17	—	—	—	Ci. St.	0.1	
Matamoros, Tam.	762.4	20	20	8.8	—	—	St. Cu.	0.2	
Mazatlán	760.2	19	17	—	—	—	Ci. St.	0.1	
México	586 4	8	6	—	N. W.	8	Al. Cu.	0.6	
Monterrey	717 2	14	12	—	—	—	Ci. St.	0.8	
Morelia	611 4	12	11	0.8	—	—	St. Cu.	0.8	
Nogales	666.0	9	6	—	S.	8	—		
Oaxaca	637.4	9	8	—	—	—	Ci. St.	0.2	
Progreso	765.6	21	19	—	N.	12	—		
Salina Cruz	761.8	24	19	—	N.	20	—		
San Luis Potosí	608.0	10	7	—	—	—	—		
Tampico	765.0	21	21	10.8	—	—	Ci. St.	0.8	N. W.
Tapachula	746 6	20	17	—	N. W.	4	—		
Veracruz	762.4	22	21	—	—	—	Ci St.	0.2	
Zacatecas	574.8	6	4	—	—	—	Al. St.	0.2	
C. Guzmán	639.4	14	13	—	—	—	Al. St.	0.6	W.
Chihuahua	—	—	—	—	—	—	—		
Guanajuato	—	—	—	—	—	—	—		
León	618.0	9	7	—	—	—	Ci. St.	0.8	S. W
Querétaro	615.8	10	9	—	E.	4	St. Cu.	0.8	E.
Saltillo	631.2	10	8	—	N. E.	4	Ci. St.	0.8	N. E.
Toluca	559 4	6	5	—	—	—	St. Cu.	0.6	

115° 110°

H. Harvey y J. C. Alardain. Construyeron.

LIBRARY
NOV 29 1901
Weather Bureau

NOVIEMBRE 22 DE 1901.

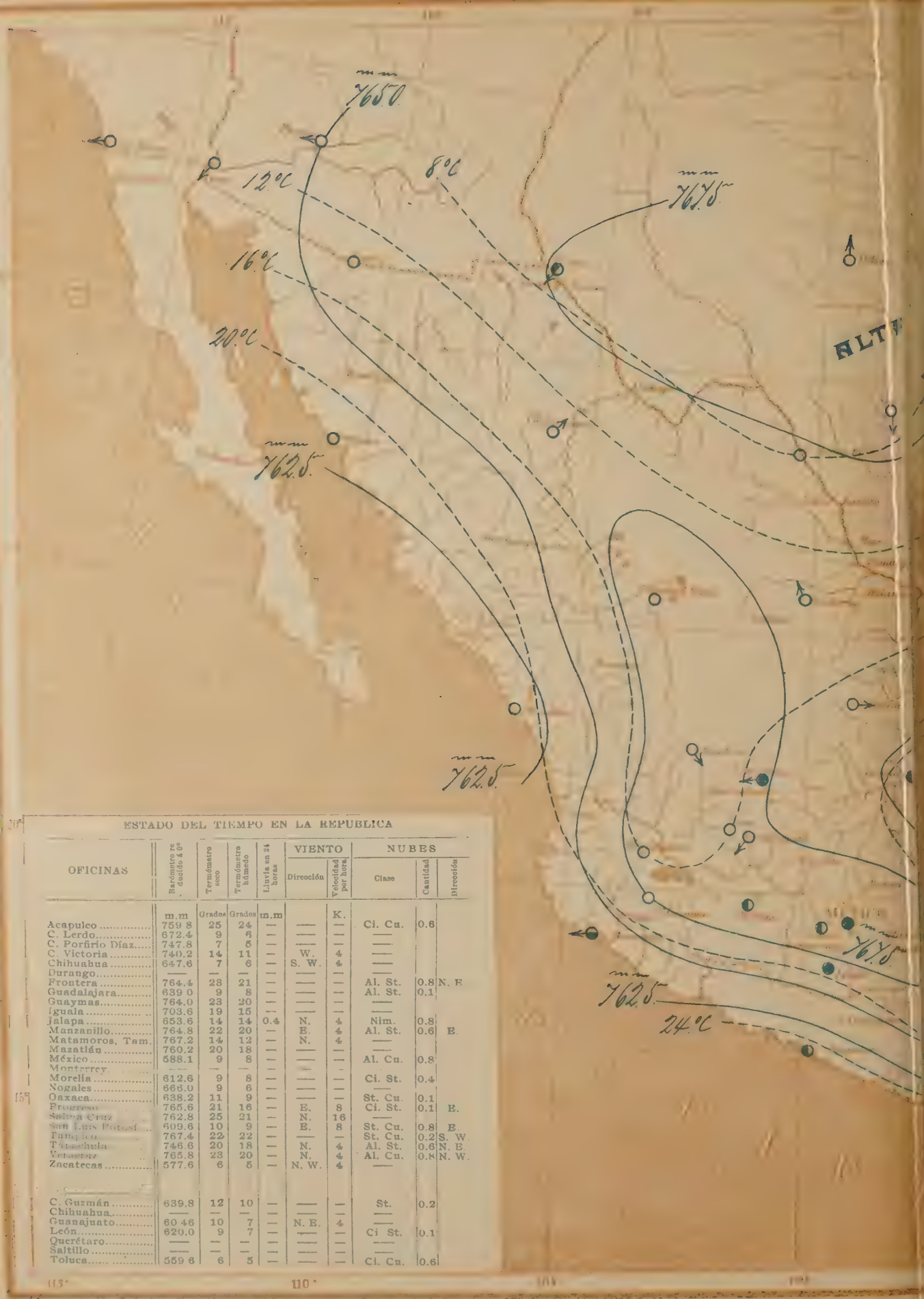

ESTADO DEL TIEMPO EN LA REPUBLICA

OFICINAS	Barómetro reducido á 0°	Termómetro seco	Termómetro húmedo	Lluvia en 24 horas	VIENTO Dirección	VIENTO Velocidad por hora	NUBES Clase	NUBES Cantidad	NUBES Dirección
	m.m	Grados	Grados	m.m		K.			
Acapulco	759 8	25	24	—	—	—	Ci. Cu.	0.6	
C. Lerdo	672.4	9	6	—	—	—	—		
C. Porfirio Díaz	747.8	7	5	—	—	—	—		
C. Victoria	740.2	14	11	—	W.	4	—		
Chihuahua	647.6	7	6	—	S. W.	4	—		
Durango	—	—	—	—	—	—	—		
Frontera	764.4	23	21	—	—	—	Al. St.	0.8	N. E
Guadalajara	639 0	9	8	—	—	—	Al. St.	0.1	
Guaymas	764.0	23	20	—	—	—	—		
Iguala	703.6	19	15	—	—	—	—		
Jalapa	653.6	14	14	0.4	N.	4	Nim.	0.8	
Manzanillo	764.8	22	20	—	E.	4	Al. St.	0.6	E.
Matamoros, Tam.	767.2	14	12	—	N.	4	—		
Mazatlán	760.2	20	18	—	—	—	—		
México	588.1	9	8	—	—	—	Al. Cu.	0.8	
Monterrey	—	—	—	—	—	—	—		
Morelia	612.6	9	8	—	—	—	Ci. St.	0.4	
Nogales	666.0	9	6	—	—	—	—		
Oaxaca	638.2	11	9	—	—	—	St. Cu.	0.1	
Progreso	765.6	21	16	—	E.	8	Ci. St.	0.1	E.
Salina Cruz	762.8	25	21	—	N.	16	—		
San Luis Potosí	609.6	10	9	—	E.	8	St. Cu.	0.8	E.
Tampico	767.4	22	22	—	—	—	St. Cu.	0.2	S. W.
Tapachula	746.6	20	18	—	N.	4	Al. St.	0.6	N. E.
Veracruz	765.8	23	20	—	N.	4	Al. Cu.	0.8	N. W.
Zacatecas	577.6	6	5	—	N. W.	4	—		
C. Guzmán	639.8	12	10	—	—	—	St.	0.2	
Chihuahua	—	—	—	—	—	—	—		
Guanajuato	60 46	10	7	—	N. E.	4	—		
León	620.0	9	7	—	—	—	Ci St.	0.1	
Querétaro	—	—	—	—	—	—	—		
Saltillo	—	—	—	—	—	—	—		
Toluca	559 6	6	5	—	—	—	Ci. Cu.	0.6	

113° 110°

V. Moreno y A. C. Alcalain Construyeron.

NOV 29 1901
Weather Bureau

NOVIEMBRE 23 DE 1901.

REPUBLICA MEXICANA

Secretaría de Comunicaciones y Obras Públicas

DIRECCION GENERAL DE TELEGRAFOS FEDERALES

CARTA DEL TIEMPO

NOTAS Y SIGNOS CONVENCIONALES

1ª—Las observaciones se recogen simultáneamente á las 6 23 a. m. de México (8 a. m. del meridiano 75° W de Greenwich). Las presiones y las temperaturas están reducidas al nivel del mar.

2ª—Las líneas continuas pasan por los puntos de igual presión. Las líneas puntuadas por los de igual temperatura.

3ª—Signos que indican el estado del tiempo: *claro* ○ ; *nublado en parte* ◐ ; *nublado* ● ; *lluvia* ⓡ ; *nieve* ⓢ ; *tempestad* ↯ ; *relámpagos difusos en el rumbo que ocupa el signo* ↯ . Las flechas indican la dirección del viento.

Signos convencionales que indican la velocidad del viento: calma ○ ; velocidad hasta de 14 kilómetros por hora ○→ ; velocidad de 14 á 42 kilómetros por hora ○→ ; velocidad de 42 á 72 kilómetros por hora ○→ ; velocidad de 72 kilómetros por hora en adelante ○→

4ª—El sombreado indica las regiones donde ha llovido ó nevado en las 24 horas transcurridas antes del momento de la observación.

5ª—La letra T indica que en la población á que se refiere, se sintió temblor de tierra en las 24 horas que preceden á la observación meteorológica.

Escala: 1:10.000.000

ESTADO DEL TIEMPO EN LA REPUBLICA

OFICINAS	Barómetro reducido á 0°	Termómetro seco	Termómetro húmedo	Lluvia en 24 horas	VIENTO Dirección	VIENTO Velocidad por hora	NUBES Clase	NUBES Cantidad	NUBES Dirección
	m.m	Grados	Grados	m.m		K.			
Acapulco	751.2	27	24	—	—	—	—		
C. Lerdo	672.6	6	4	—	—	—	—		
C. Porfirio Díaz	742.2	8	6	—	—	—	—		
C. Victoria	736.6	13	10	—	E.	4	—		
Chihuahua	648.2	9	8	—	—	—	—		
Durango	—	—	—	—	—	—	—		
Frontera	764.6	23	20	—	—	—	—		
Guadalajara	637.0	8	6	—	—	—	—		
Guaymas	763.0	23	20	—	—	—	—		
Iguala	699.4	15	18	—	—	—	—		
Jalapa	652.8	12	11	1.2	N. W.	4	St.	0.1	
Manzanillo	—	—	—	—	—	—	—		
Matamoros, Tam.	763.6	16	16	—	S. E.	8	—		
Mazatlán	761.0	19	17	—	—	—	—		
México	587.6	5	4	—	—	—	St.	1.0	
Monterrey	718.2	12	10	—	S.	4	—		
Morelia	612.8	7	6	—	S. W.	4	—		
Nogales	665.8	10	6	—	—	—	—		
Oaxaca	637.8	10	9	—	—	—	—		
Progreso	765.8	23	19	—	N.	16	Ci. St	0.2	N.
Salina Cruz	762.0	24	21	—	N.	16	—		
San Luis Potosí	608.8	10	7	—	—	—	—		
Tampico	767.0	24	20	—	—	—	—		
Tapachula	746.4	21	19	—	N.	8	St.	0.6	S
Veracruz	764 4	21	20	—	—	—	Ci. Cu.	0 6	
Zacatecas	576.4	5	5	—	—	—	—		
C. Guzmán	630.2	12	10	—	—	—	St. Cu.	0.1	
Chihuahua	—	—	—	—	—	—	—		
Guanajuato	—	—	—	—	—	—	—		
León	620.0	6	5	—	—	—	—		
Querétaro	617.0	7	7	—	E.	4	—		
Saltillo	631.8	11	8	—	S.	16	—		
Toluca	359 8	3	2	—	—	—	—		

K. Moreno y A. C. Aristain. Construyeron.

LIBRARY
DEC 2 1901
Weather Bureau.

NOVIEMBRE 24 DE 1901.

REPUBLICA MEXICANA

Secretaría de Comunicaciones y Obras Públicas

DIRECCION GENERAL DE TELEGRAFOS FEDERALES

CARTA DEL TIEMPO

NOTAS Y SIGNOS CONVENCIONALES

1ª—Las observaciones se recogen simultáneamente á las 6 23 a. m de México (8 a. m. del meridiano 75° W de Greenwich). Las presiones y las temperaturas están reducidas al nivel del mar.

2ª—Las líneas continuas pasan por los puntos de igual presión. Las líneas puntuadas por los de igual temperatura.

3ª—Signos que indican el estado del tiempo: *claro* ○ ; *nublado en parte* ◑ ; *nublado* ● ; *lluvia* ⓤ ; *nieve* ⛆ ; *tempestad* ⍼ ; *relámpagos difusos en el rumbo que ocupa el signo* ϟ . Las flechas indican la dirección del viento.

Signos convencionales que indican la velocidad del viento: calma ○ ; velocidad hasta de 14 kilómetros por hora ○→ ; velocidad de 14 á 42 kilómetros por hora ○→ ; velocidad de 42 á 72 kilómetros por hora ○→ ; velocidad de 72 kilómetros por hora en adelante ○→

4ª—El sombreado indica las regiones donde ha llovido ó nevado en las 24 horas transcurridas antes del momento de la observación.

5ª—La letra T indica que en la población á que se refiere, se sintió temblor de tierra en las 24 horas que preceden á la observación meteoro-

Escala: 1:10.000.000

ESTADO DEL TIEMPO EN LA REPUBLICA

OFICINAS	Barómetro reducido á 0°	Termómetro seco	Termómetro húmedo	Lluvia en 24 horas	VIENTO Dirección	VIENTO Velocidad por hora	NUBES Clase	NUBES Cantidad	NUBES Dirección
	m.m	Grados	Grados	m.m		K.			
Acapulco	759.2	23	22	—	—	—	—		
C. Lerdo	671.4	8	5	—	—	—	—		
C. Porfirio Díaz	743 8	8	7	—	—	—	—		
C. Victoria	735.2	13	11	—	N.	4	—		
Chihuahua	—	—	—	—	—	—	—		
Durango	—	—	—	—	—	—	—		
Frontera	764.0	22	19	—	N. E.	4	—		
Guadalajara	639 4	8	7	—	—	—	Ci. St.	0.2	
Guaymas	764.0	23	20	—	—	—	—		
Iguala	706.4	14	12	—	—	—	—		
Jalapa	652.4	12	12	—	—	—	—		
Manzanillo	—	—	—	—	—	—	—		
Matamoros, Tam.	763.8	16	15	—	—	—	—		
Mazatlán	760.6	15	17	—	—	—	Al. Cu.	0.2	S.
México	587.4	7	5	—	—	—	—		
Monterrey	717.8	15	13	—	E.	4	St.	0.2	S.
Morelia	612.4	8	7	—	—	—	—		
Nogales	666.0	8	6	—	S. W.	4	Al. St.	0.4	S. W.
Oaxaca	638.2	9	9	—	—	—	Al. St.	0 1	
Progreso	765.6	20	19	—	N.	12	Ci. St.	0.4	N.
Salina Cruz	761.4	24	22	—	N.	8	—		
San Luis Potosí	608.8	12	9	—	—	—	—		
Tampico	766.6	21	21	—	—	—	St.	0.8	
Tapachula	745 8	20	20	—	—	—	Al. St.	0.4	E.
Veracruz	765.0	20	19	—	—	—	St.	0 2	
Zacatecas	577.2	7	4	—	—	—	—		
C. Guzmán	—	—	—	—	—	—	—		
Chihuahua	—	—	—	—	—	—	—		
Guanajuato	604.2	9	5	—	—	—	—		
León	620.0	7	5	—	N. E.	4	St.	0 1	
Querétaro	616.6	7	7	—	S.	4	—		
Saltillo	632.6	10	7	—	—	—	—		
Toluca	560 0	2	1	—	—	—	—		

115° 110°

M. Moreno y J. C. Aristain. Construyeron

LIBRARY
DEC 2 1901
Weather Bureau.

NOVIEMBRE 25 DE 1901.

REPUBLICA MEXICANA

Secretaría de Comunicaciones y Obras Públicas

DIRECCION GENERAL DE TELEGRAFOS FEDERALES

CARTA DEL TIEMPO

NOTAS Y SIGNOS CONVENCIONALES

1ª—Las observaciones se recogen simultáneamente á las 6 28 a. m. de México (8 a. m. del meridiano 75° W de Greenwich). Las presiones y las temperaturas están reducidas al nivel del mar.

2ª—Las líneas continuas pasan por los puntos de igual presión. Las líneas puntuadas por los de igual temperatura.

3ª—Signos que indican el estado del tiempo: *claro* ○ ; *nublado en parte* ◔ ; *nublado* ● ; *lluvia* ☔ ; *nieve* ⁂ ; *tempestad* ↯ ; *relámpagos difusos en el rumbo que ocupa el signo* ↯ . Las flechas indican la dirección del viento.

Signos convencionales que indican la velocidad del viento: calma ○ ; velocidad hasta de 14 kilómetros por hora ○→ ; velocidad de 14 á 42 kilómetros por hora ○→ ; velocidad de 42 á 72 kilómetros por hora ○→ ; velocidad de 72 kilómetros por hora en adelante ○→

4ª—El sombreado indica las regiones donde ha llovido ó nevado en las 24 horas transcurridas antes del momento de la observación.

5ª—La letra T indica que en la población á que se refiere, se sintió temblor de tierra en las 24 horas que preceden á la observación meteorológica.

Escala: 1:10.000.000

ESTADO DEL TIEMPO EN LA REPUBLICA

OFICINAS	Barómetro reducido á 0°	Termómetro seco	Termómetro húmedo	Lluvia en 24 horas	VIENTO Dirección	VIENTO Velocidad por hora	NUBES Clase	NUBES Cantidad	NUBES Dirección
	m.m	Grados	Grados	m.m		K.			
Acapulco	758.2	24	24	—	—	—	—		
C. Lerdo	671.8	8	5	—	—	—	—		
C. Porfirio Díaz	747.8	12	12	—	—	—	Al. St.	0.8	
C. Victoria	737.0	16	12	—	N.	4	Ci. Cu.	0.4	
Chihuahua	647.4	14	6	—	S. W.	4	—		
Durango	—	—	—	—	—	—	—		
Frontera	764.8	21	19	—	N. E.	4	—		
Guadalajara	637.8	9	8	—	—	—	—		
Guaymas	765.2	22	19	—	—	—	Al. St.	0.2	
Iguala	699.0	15	13	—	—	—	—		
Jalapa	653.0	13	12	—	N. W.	4	St.	0.2	
Manzanillo	764.2	22	19	—	N. E.	4	Al. St.	0.1	
Matamoros, Tam	765.8	18	18	—	E.	4	St.	0.4	E.
Mazatlán	760.0	20	18	—	—	—	Ci. St.	0.4	
México	587.6	8	6	—	—	—	Al. St.	0.6	
Monterrey	720.2	16	14	—	N. E.	4	Nim.	0.8	
Morelia	611.8	9	7	—	S. E.	4	—		
Nogales	665.8	11	8	—	S.	4	St. Cu.	0.4	S.
Oaxaca	637.8	11	9	—	—	—	Al. St.	0.2	
Progreso	766.6	21	19	—	N.	20	Ci. St.	0.4	N.
Salina Cruz	762.0	25	22	—	N.	20	—		
San Luis Potosí	609.0	9	7	—	—	—	St. Cu.	0.6	
Tampico	767.4	22	22	—	—	—	Ci. Cu.	0.4	E.
Tapachula	—	—	—	—	—	—	—		
Veracruz	765.4	23	21	—	—	—	Al. Cu.	0.6	W.
Zacatecas	574.6	8	7	—	—	—	—		
C. Guzmán	639.6	12	11	—	—	—	—		
Chihuahua	—	—	—	—	—	—	—		
Guanajuato	603.8	11	8	—	—	—	Ci. Cu.	0.1	
León	619.4	7	5	—	—	—	Ci. St.	0.8	S. W.
Querétaro	616.4	9	7	—	N. E.	4	St. Cu.	0.4	E.
Saltillo	632.8	9	6	—	S. W.	4	Ci. Cu.	0.2	S. W.
Toluca	559.6	3	2	—	—	—	Ci. St.	0.4	

115° 110°

V. Moreno y A. C. Atristain Construyeron.

DEC 2 1901
Weather Bureau.

NOVIEMBRE 26 DE 1901.

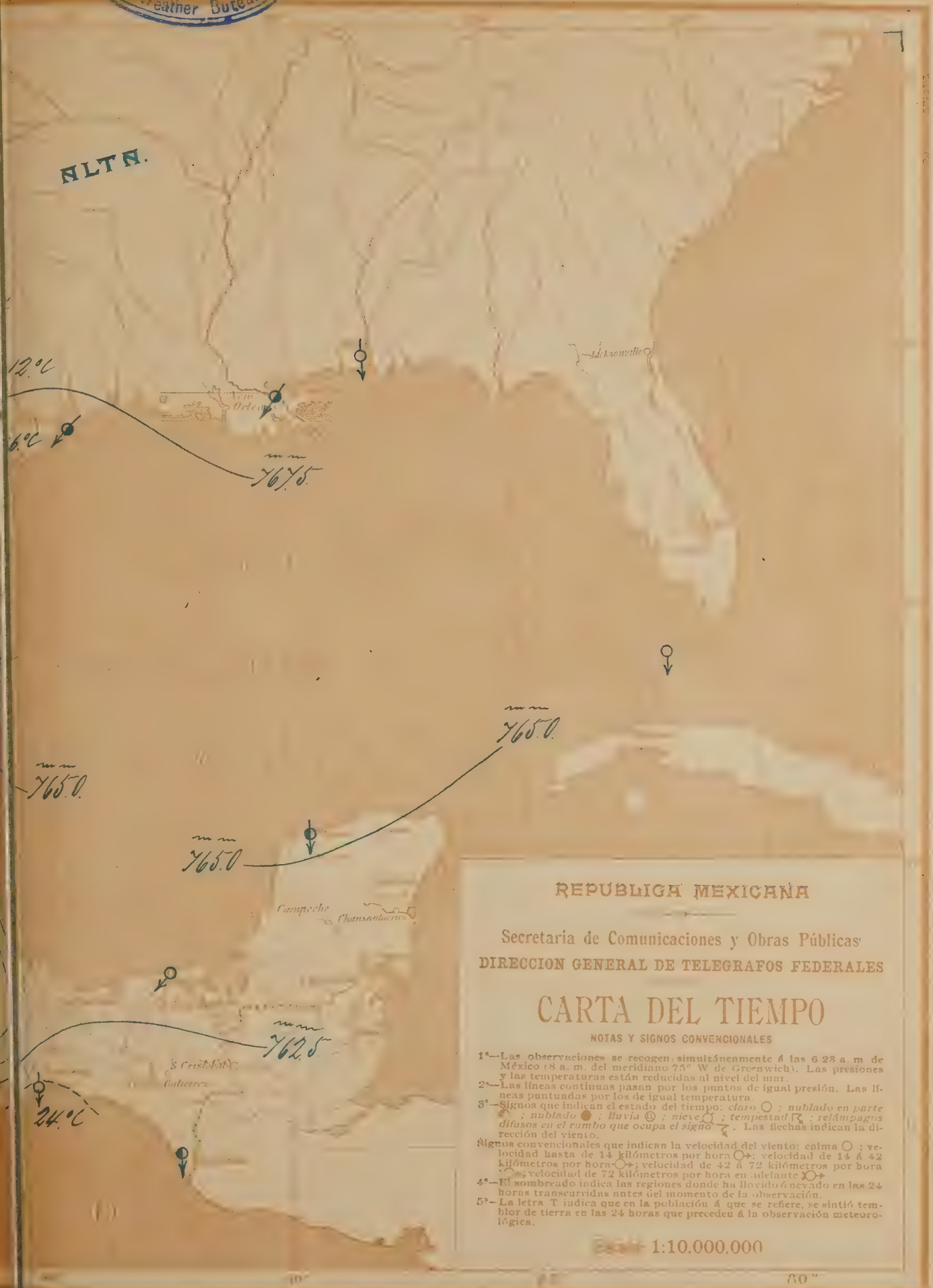

REPUBLICA MEXICANA

Secretaría de Comunicaciones y Obras Públicas

DIRECCION GENERAL DE TELEGRAFOS FEDERALES

CARTA DEL TIEMPO

NOTAS Y SIGNOS CONVENCIONALES

1ª—Las observaciones se recogen simultáneamente á las 6 28 a. m de México (8 a. m. del meridiano 75° W de Greenwich). Las presiones y las temperaturas están reducidas al nivel del mar.

2ª—Las líneas continuas pasan por los puntos de igual presión. Las líneas puntuadas por los de igual temperatura.

3ª—Signos que indican el estado del tiempo: *claro* ○ ; *nublado en parte* ◔ ; *nublado* ● ; *lluvia* ⓡ ; *nieve* ✱ ; *tempestad* ↯ ; *relámpagos difusos en el rumbo que ocupa el signo* ↯ . Las flechas indican la dirección del viento.

Signos convencionales que indican la velocidad del viento: calma ○ ; velocidad hasta de 14 kilómetros por hora ○→ ; velocidad de 14 á 42 kilómetros por hora ○→ ; velocidad de 42 á 72 kilómetros por hora ○→ ; velocidad de 72 kilómetros por hora en adelante ○→

4ª—El sombreado indica las regiones donde ha llovido ó nevado en las 24 horas transcurridas antes del momento de la observación.

5ª—La letra T indica que en la población á que se refiere, se sintió temblor de tierra en las 24 horas que precedeu á la observación meteorológica.

Escala 1:10.000.000

ESTADO DEL TIEMPO EN LA REPUBLICA

OFICINAS	Barómetro reducido á 0°	Termómetro seco	Termómetro húmedo	Lluvia en 24 horas	VIENTO		NUBES		
					Dirección	Velocidad por hora.	Clase	Cantidad	Dirección
	m.m	Grados	Grados	m.m		K.			
Acapulco	758.0	24	23	—	—	—	—		
C. Lerdo	671.6	11	9	—	—	—	Ci. St.	0.4	
C. Porfirio Díaz	746.2	12	10	—	—	—	Al. St.	0.8	
C. Victoria	738.6	16	14	—	N. W.	4	—		
Chihuahua	649.0	8	4	—	—	—	—		
Durango	—	—	—	—	—	—	—		
Frontera	764.8	23	19	—	N. E.	4	—		
[illegible]	[illegible].2	9	8	—	E.	4	—		
[illegible]	764.2	22	19	—	—	—	Al. St.	0.2	
[illegible]	[illegible].4	14	12	—	—	—	—		
Jalapa	[illegible].0	13	11	0.4	N.	4	Al. St.	0.1	
Manzanillo	[illegible].8	22	19	—	E.	4	Al. St.	0.6	W
Matamoros, Tam.	[illegible].0	18	17	—	E.	4	Ci. St.	0.4	E.
Mazatlán	[illegible].2	19	18	—	—	—	—		
México	587.5	9	7	—	—	—	St.	1.0	
Monterrey	720.6	17	15	—	E.	4	Al. Cu.	0.8	W.
Morelia	611.0	8	7	—	N. W.	4	Ci. St.	0.2	N. E
Nogales	666.8	10	8	—	S.	8	—		
Oaxaca	637.8	10	9	—	—	—	St. Cu.	0.1	
Progreso	766.6	20	17	—	—	—	—		
Salina Cruz	762.2	24	22	—	N.	20	—		
San Luis Potosí	610.0	11	10	—	—	—	Ci St.	0.2	
Tampico	768.0	22	21	—	—	—	Ci. Cu.	0.4	S. W.
Tapachula	745.6	24	19	—	N.	8	St. Cu.	0.8	N. W
Veracruz	765.0	20	19	—	—	—	Ci. St.	0.6	
Zacatecas	576.0	7	6	—	—	—	Al. Cu.	0.4	
C. Guzmán	639.2	11	10	—	—	—	Al. St.	0.6	W.
Chihuahua	—	—	—	—	—	—	—		
Guanajuato	—	—	—	—	—	—	—		
León	—	—	—	—	—	—	—		
Querétaro	615.0	10	9	—	N. E.	4	Ci. Cu.	0.1	E.
Saltillo	632.6	11	10	—	—	—	—		
Toluca	559.4	3	2	—	—	—	Ci. St.	0.8	

H. Herrera y J. C. Herslam Construyeron.

LIBRARY
Weather Bureau.
DEC 2 1901

NOVIEMBRE 27 DE 1901.

REPUBLICA MEXICANA

Secretaría de Comunicaciones y Obras Públicas

DIRECCION GENERAL DE TELEGRAFOS FEDERALES

CARTA DEL TIEMPO

1ª—Las observaciones se recogen simultáneamente á las 6 23 a. m. de México (8 a. m. del meridiano 75° W de Greenwich). Las presiones y las temperaturas están reducidas al nivel del mar.

2ª—Las líneas continuas pasan por los puntos de igual presión. Las líneas puntuadas por los de igual temperatura.

3ª—Signos que indican el estado del tiempo: *claro* ○ ; *nublado en parte* ◐ ; *nublado* ● ; *lluvia* ☔ ; *nieve* ⛆ ; *tempestad* ↯ ; *relámpagos difusos en el rumbo que ocupa el signo* ↯. Las flechas indican la dirección del viento.

Signos convencionales que indican la velocidad del viento: calma ○ ; velocidad hasta de 14 kilómetros por hora ○→ ; velocidad de 14 á 42 kilómetros por hora ○→ ; velocidad de 42 á 72 kilómetros por hora ○→ ; velocidad de 72 kilómetros por hora en adelante ○→

4ª—El sombreado indica las regiones donde ha llovido ó nevado en las 24 horas transcurridas antes del momento de la observación.

5ª—La letra T indica que en la población á que se refiere, se sintió temblor de tierra en las 24 horas que preceden á la observación meteorológica.

Escala: 1:10.000.000

M. Kerens, Dibujo. E. Kopunow, Grabó.

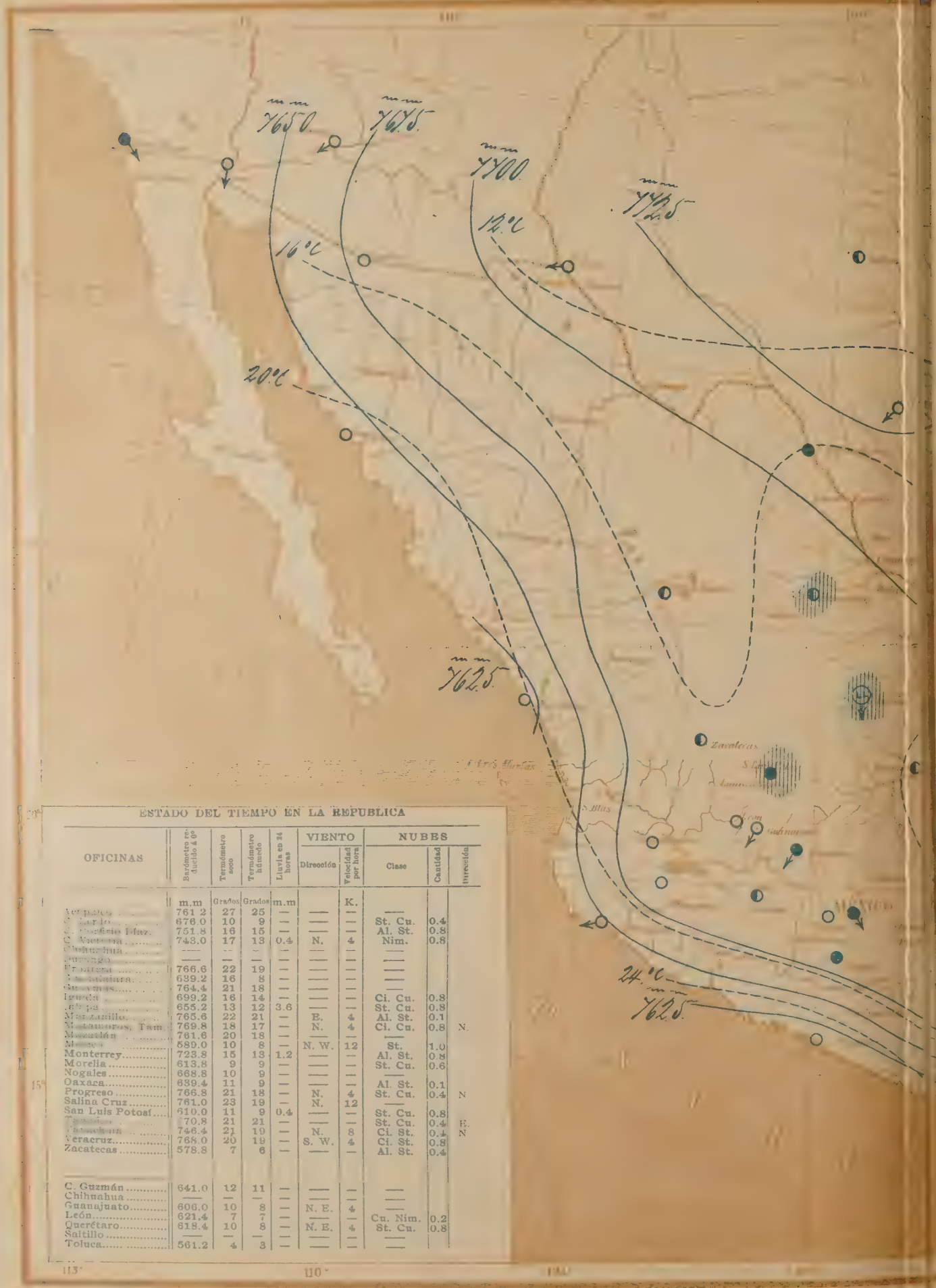

ESTADO DEL TIEMPO EN LA REPUBLICA

OFICINAS	Barómetro reducido á 0°	Termómetro seco	Termómetro húmedo	Lluvia en 24 horas	VIENTO		NUBES		
					Dirección	Velocidad por hora	Clase	Cantidad	Dirección
	m.m	Grados	Grados	m.m		K.			
Acapulco	761.2	27	25	—	—	—	—		
C. Carlo	676.0	10	9	—	—	—	St. Cu.	0.4	
C. Porfirio Diaz	751.8	16	15	—	—	—	Al. St.	0.8	
C. Victoria	743.0	17	13	0.4	N.	4	Nim.	0.8	
Chihuahua	—	—	—	—	—	—	—		
Durango	—	—	—	—	—	—	—		
Frontera	766.6	22	19	—	—	—	—		
Guadalajara	639.2	16	8	—	—	—	—		
Guaymas	764.4	21	18	—	—	—	—		
Iguala	699.2	16	14	—	—	—	Ci. Cu.	0.8	
Jalapa	655.2	13	12	3.6	—	—	St. Cu.	0.8	
Manzanillo	765.6	22	21	—	E.	4	Al. St.	0.1	
Matamoros, Tam.	769.8	18	17	—	N.	4	Ci. Cu.	0.8	N.
Mazatlán	761.6	20	18	—	—	—	—		
Mexico	589.0	10	8	—	N. W.	12	St.	1.0	
Monterrey	723.8	15	13	1.2	—	—	Al. St.	0.8	
Morelia	613.8	9	9	—	—	—	St. Cu.	0.6	
Nogales	668.8	10	9	—	—	—	—		
Oaxaca	639.4	11	9	—	—	—	Al. St.	0.1	
Progreso	766.8	21	18	—	N.	4	St. Cu.	0.4	N.
Salina Cruz	761.0	23	19	—	N.	12	—		
San Luis Potosí	610.0	11	9	0.4	—	—	St. Cu.	0.8	
Tampico	770.8	21	21	—	—	—	St. Cu.	0.4	E.
Tuxpan	746.4	21	19	—	N.	8	Ci. St.	0.4	N.
Veracruz	768.0	20	19	—	S. W.	4	Ci. St.	0.8	
Zacatecas	578.8	7	6	—	—	—	Al. St.	0.4	
C. Guzmán	641.0	12	11	—	—	—	—		
Chihuahua	—	—	—	—	—	—	—		
Guanajuato	606.0	10	8	—	N. E.	4	—		
León	621.4	7	7	—	—	—	Cu. Nim.	0.2	
Querétaro	618.4	10	8	—	N. E.	4	St. Cu.	0.8	
Saltillo	—	—	—	—	—	—	—		
Toluca	561.2	4	3	—	—	—	—		

H. Herrera y J. C. Aristain. Construyeron.

LIBRARY
DEC 4 1901
Weather Bureau

NOVIEMBRE 28 DE 1901.

REPUBLICA MEXICANA

Secretaría de Comunicaciones y Obras Públicas

DIRECCION GENERAL DE TELEGRAFOS FEDERALES

CARTA DEL TIEMPO

NOTAS Y SIGNOS CONVENCIONALES

1ª—Las observaciones se recogen simultáneamente á las 6 23 a. m. de México (8 a. m. del meridiano 75° W de Greenwich). Las presiones y las temperaturas están reducidas al nivel del mar.

2ª—Las líneas continuas pasan por los puntos de igual presión. Las líneas puntuadas por los de igual temperatura.

3ª—Signos que indican el estado del tiempo: *claro* ○ ; *nublado en parte* ◑ ; *nublado* ● ; *lluvia* ⓡ ; *nieve* ⛆ ; *tempestad* ↯ ; *relámpagos difusos en el rumbo que ocupa el signo* ↯ . Las flechas indican la dirección del viento.

Signos convencionales que indican la velocidad del viento: calma ○ ; velocidad hasta de 14 kilómetros por hora ○→ ; velocidad de 14 á 42 kilómetros por hora ○→ ; velocidad de 42 á 72 kilómetros por hora ○→ ; velocidad de 72 kilómetros por hora en adelante ○→

4ª—El sombreado indica las regiones donde ha llovido ó nevado en las 24 horas transcurridas antes del momento de la observación.

5ª—La letra T indica que en la población á que se refiere, se sintió temblor de tierra en las 24 horas que preceden á la observación meteorológica.

Escala: 1:10.000.000

ESTADO DEL TIEMPO EN LA REPUBLICA

OFICINAS	Barómetro reducido á 0°	Termómetro seco	Termómetro húmedo	Lluvia en 24 horas	VIENTO Dirección	VIENTO Velocidad por hora	NUBES Clase	NUBES Cantidad	NUBES Dirección
	m.m	Grados	Grados	m.m		K.			
Acapulco	758 8	24	22	—	——	—	——		
C. Lerdo	676.6	9	8	—	——	—	Ci. St.	0.4	
C. Porfirio Díaz	750.6	10	9	—	——	—	——		
C. Victoria	743.6	13	10	0.8	W.	4	——		
Chihuahua	652.4	7	5	—	S. W.	4	——		
Durango	——	—	—	—	——	—	——		
Frontera	766.8	22	20	—	——	—	St. Cu	0.8	N.
Guadalajara	639.6	10	7	—	——	—	Ci. Cu.	0.2	
Guaymas	764.4	21	18	—	——	—	——		
Iguala	700.6	17	15	—	——	—	——		
Jalapa	654.8	13	11	—	——	—	——		
Manzanillo	——	—	—	—	——	—	——		
Matamoros, Tam	771.6	13	13	1.6	N.	4	——		
Mazatlán	761.4	22	20	—	——	—	Ci. Cu.	0.4	
México	589.2	8	7	—	N. W.	12	St.	0.8	
Monterrey	726.2	13	11	2.0	E.	4	——		
Morelia	614.6	9	8	—	——	—	——		
Nogales	668.8	10	9	—	——	—	——		
Oaxaca	639.6	11	9	—	——	—	Al. St.	0.4	
Progreso	768.2	22	17	—	N.	8	St. Cu.	0.8	N.
Salina Cruz	764.6	·24	22	—	N.	12	——		
San Luis Potosí	610.2	10	9	—	——	—	St. Cu.	0.4	
Tampico	773.2	19	18	—	——	—	St. Cu.	0.1	N.
Tapachula	747.2	20	20	—	——	—	Ci. Cu.	0.8	
Veracruz	768 2	22	21	—	N.	20	Ci. St.	0.2	
Zacatecas	677.8	5	4	—	——	—	Al. Cu.	0.4	
C. Guzmán	642.2	12	10	—	——	—	Al. St.	0.4	W.
Chihuahua	——	—	—	—	——	—	——		
Guanajuato	607.0	7	6	—	N. E.	4	——		
León	——	—	—	—	——	—	——		
Querétaro	——	—	—	—	——	—	——		
Saltillo	——	—	—	—	——	—	——		
Toluca	561 2	5	4	—	——	—	St. Cu.	0 2	

Construyeron.

LIBRARY
DEC 5 1901
Weather Bureau

NOVIEMBRE 29 DE 1901.

ESTADO DEL TIEMPO EN LA REPUBLICA

OFICINAS	Barómetro reducido a 0°	Termómetro seco	Termómetro húmedo	Lluvia en 24 horas	VIENTO		NUBES		
					Dirección	Velocidad por hora.	Clase	Cantidad	Dirección
	m.m	Grados	Grados	m.m		K.			
Acapulco	759.2	28	22	—	—	—	—		
C. Lerdo	672.8	5	4	—	—	—	—		
C. Porfirio Díaz	742 6	10	9	—	—	—	—		
C. Victoria	737.6	12	10	—	N. E.	4	—		
Chihuahua	648.4	16	13	—	—	—	—		
Durango	—	—	—	—	—	—	—		
Frontera	764.8	22	18	12.0	—	—	Al. St.	0.6	N.
Guadalajara	638.6	9	7	—	—	—	Al. St.	0.4	
Guaymas	766.4	21	18	—	—	—	—		
Iguala	705.4	14	12	—	—	—	Cl. Cu.	0.8	
Jalapa	562.2	11	9	—	N.	4	St. Cu.	0.8	
Manzanillo	765.4	22	20	—	N. E.	4	Al. St.	0.8	
Matamoros, Tam	765.6	12	11	—	—	—	—		
Mazatlán	759 4	20	18	—	—	—	—		
México	586.7	4	3	—	—	—	Al. St.	0.8	
Monterrey	719 0	15	13	—	S. W.	4	Al. St.	0.2	N. W.
Morelia	612 0	5	4	—	—	—	Al. St.	0.6	
Nogales	668.8	10	9	—	—	—	—		
Oaxaca	638.0	9	7	—	—	—	Al. St.	0.1	
Progreso	764.2	21	17	—	—	—	Cl. Cu.	0.8	E.
Salina Cruz	762.0	28	21	—	N.	20	—		
San Luis Potosí	609 6	10	8	—	—	—	—		
Tampico	767.8	18	18	—	—	—	Cl. St.	0.4	S.
Tapachula	745 8	20	20	—	—	—	Al. St.	0.4	E.
Veracruz	766 4	17	16	—	—	—	Cl. St.	0.8	
Zacatecas	577.6	2	1	—	—	—	—		
C. Guzmán	640.0	12	9	—	N.	8	Al. St.	0 6	W.
Chihuahua	—	—	—	—	—	—	—		
Guanajuato	604.0	5	4	—	—	—	St.	0.4	
León	619.8	2	2	—	—	—	Cl. St.	0.8	S. W.
Querétaro	616.0	12	8	—	N. E.	4	Cl. St.	0.4	E.
Saltillo	632.0	7	4	—	S. W.	4	Cl. St.	0.2	S. W.
Toluca	558.8	2	1	—	—	—	Cl. Cu.	0.8	

* Heraclio Construyeron.

LIBRARY
DEC 3 1901
Weather Bureau

NOVIEMBRE 30 DE 1901.

REPUBLICA MEXICANA

Secretaría de Comunicaciones y Obras Públicas

DIRECCION GENERAL DE TELEGRAFOS FEDERALES

CARTA DEL TIEMPO

ESTADO DEL TIEMPO EN LA REPUBLICA

OFICINAS	Barómetro reducido á 0°	Termómetro seco	Termómetro húmedo	Lluvia en 24 horas	VIENTO		NUBES		
					Dirección	Velocidad por hora.	Clase.	Cantidad	Dirección
	m.m	Grado	Grado	m.m		K.			
Acapulco	757.4	23	22	—	—	—	—		
C. Lerdo	661.2	9	7	—	—	—	—		
C. Porfirio Díaz	738.4	9	7	—	N.	4	—		
C. Victoria	731.8	12	10	—	N. W.	4	—		
Chihuahua	—	—	—	—	—	—	—		
Durango	—	—	—	—	—	—	—		
Frontera	761.6	19	15	—	N.	4	—		
Guadalajara	636.8	4	4	—	—	—	—		
Guaymas	762.0	24	21	—	S.	4	—		
Jalapa	702.4	14	12	—	—	—	—		
[illegible]	648.2	9	8	—	—	—	Al. St.	0.1	
[illegible]	763.4	21	20	—	N. E.	4	—		
[illegible]	758.2	14	13	—	S.	4	St.	0.4	S.
Veracruz	756.4	19	17	—	—	—	—		
México	584.8	4	2	—	—	—	Ci.	0.4	
Monterrey	718 0	15	13	—	N.	4	Al. St.	0.1	
Morelia	608 6	6	5	—	S.	4	—		
Orizaba	664.8	10	8	—	S.	8	—		
Oaxaca	636.0	7	6	—	—	—	—		
Puebla	762.2	21	17	—	N. E.	8	Ci. Cu.	0.4	N. E.
[illegible]	760.4	19	18	—	N.	16	—		
[illegible]	609.0	6	5	—	E.	4	—		
Tampico	762.6	18	17	—	—	—	—		
Tapachula	743 4	20	18	—	N.	36	Al. St.	0.6	S.
Tehuacan	760.8	20	19	—	—	—	—		
[illegible]	647.8	12	11	—	—	—	St. Cu.	0.8	
C. Guzmán	638.8	11	9	—	—	—	—		
Chihuahua	—	—	—	—	—	—	—		
Guanajuato	601.6	5	4	—	—	—	—		
León	617.2	5	3	—	—	—	—		
Querétaro	—	—	—	—	—	—	—		
Saltillo	637.6	11	7	—	S. W.	16	Al. Cu.	0.6	
Toluca	557 2	2	1	—	—	—	Ci. St.	0.1	

115° 110°

M. Moreno y C. Sucesores. Constructores.

LIBRARY
DEC 9 1901
Weather Bureau.

DICIEMBRE 1º DE 1901.

REPUBLICA MEXICANA

Secretaría de Comunicaciones y Obras Públicas

DIRECCION GENERAL DE TELEGRAFOS FEDERALES

CARTA DEL TIEMPO

NOTAS Y SIGNOS CONVENCIONALES

1ª—Las observaciones se recogen simultáneamente á las 6 23 a. m. de México (8 a. m. del meridiano 75° W de Greenwich). Las presiones y las temperaturas están reducidas al nivel del mar.

2ª—Las líneas continuas pasan por los puntos de igual presión. Las líneas puntuadas por los de igual temperatura.

3ª—Signos que indican el estado del tiempo: *claro* ○ ; *nublado en parte* ◔ ; *nublado* ● ; *lluvia* ☔ ; *nieve* ⛆ ; *tempestad* ↯ ; *relámpagos* ↯ *fusos en el rumbo que ocupa el signo* ↯ . Las flechas indican la dirección del viento.

Signos convencionales que indican la velocidad del viento: calma ○ ; velocidad hasta de 14 kilómetros por hora ○→; velocidad de 14 á 42 kilómetros por hora ○→; velocidad de 42 á 72 kilómetros por hora ; velocidad de 72 kilómetros por hora en adelante

4ª—El sombreado indica las regiones donde ha llovido ó nevado en las 24 horas transcurridas antes del momento de la observación.

5ª—La letra T indica que en la población á que se refiere, se sintió temblor de tierra en las 24 horas que preceden á la observación meteorológica.

Escala: 1:10.000.000

80°

ESTADO DEL TIEMPO EN LA REPUBLICA

OFICINAS	Barómetro reducido á 0°	Termómetro seco	Termómetro húmedo	Lluvia en 24 horas	VIENTO Dirección	VIENTO Velocidad por hora	NUBES Clase	NUBES Cantidad	NUBES Dirección
	m.m	Grados	Grados	m.m		K.			
Acapulco	756 6	22	21	—	—	—	—		
C. Lerdo	671.4	4	2	—	—	—	—		
C. Porfirio Díaz	744 2	7	5	—	—	—	—		
C. Victoria	747.4	12	10	—	W.	4	Ci. St.	0.4	
Chihuahua	647.4	5	2	—	S. W.	4	Al. St.	0.2	S. W.
Durango	—	—	—	—	—	—	—		
Frontera	762.2	21	17	—	—	—	—		N.
Guadalajara	636 6	6	5	—	—	—	—		
Guaymas	762.4	21	18	—	—	—	—		
Iguala	702.0	12	10	—	—	—	—		
Jalapa	650 4	13	12	—	N. W.	4	—		
Manzanillo	765.0	20	18	—	N. E.	4	—		
Matamoros, Tam	764 0	10	8	—	N. W.	4	—		
Mazatlán	759 2	18	16	—	—	—	—		
México	585.6	4	3	—	—	—	—		
Monterrey	720.0	11	9	—	—	—	—		
Morelia	610.6	5	4	—	S. W.	4	—		
Nogales	665.0	8	6	—	S.	4	—		
Oaxaca	636.8	9	8	—	—	—	St. Cu.	0.2	
Progreso	762.2	22	20	—	—	—	Ci. St.	0.1	
Salina Cruz	761.0	20	20	—	N.	16	—		
San Luis Potosí	608.6	11	9	—	—	—	—		
Tampico	767.2	17	17	—	—	—	Ci. St.	0.4	S.
Tapachula	745 2	21	18	—	N.	4	Al. St.	0.4	S.
Veracruz	763 8	19	18	—	—	—	Ci. Cu.	0 4	
Zacatecas	575.0	4	3	—	—	—	—		
C. Guzmán	638.4	9	7	—	—	—	—		
Chihuahua	—	—	—	—	—	—	—		
Guanajuato	602.6	6	3	—	—	—	—		
León	618 0	4	2	—	—	—	—		
Querétaro	615.2	6	5	—	N. E.	4	—		
Saltillo	630.8	5	5	—	S. W.	8	—		
Toluca	558 2	1	0	—	—	—	—		

H. Moreno y A. C. Aleslain. Construyeron.

LIBRARY
DEC 9 1901
Weather Bureau.

DICIEMBRE 2 DE 1901.

REPUBLICA MEXICANA

Secretaría de Comunicaciones y Obras Públicas

DIRECCION GENERAL DE TELEGRAFOS FEDERALES

CARTA DEL TIEMPO

NOTAS Y SIGNOS CONVENCIONALES

1ª—Las observaciones se recogen simultáneamente á las 6 23 a. m. de México (8 a. m. del meridiano 75° W de Greenwich). Las presiones y las temperaturas están reducidas al nivel del mar.

2ª—Las líneas continuas pasan por los puntos de igual presión. Las líneas puntuadas por los de igual temperatura.

3ª—Signos que indican el estado del tiempo. *claro* ○ ; *nublado en parte* ◐ ; *nublado* ● , *lluvia* ☔ ; *nieve* ⛆ ; *tempestad* ↯ ; *relámpagos difusos en el rumbo que ocupa el signo* ↯ . Las flechas indican la dirección del viento.

Signos convencionales que indican la velocidad del viento: calma ○ ; velocidad hasta de 14 kilómetros por hora ○→; velocidad de 14 á 42 kilómetros por hora ○→; velocidad de 42 á 72 kilómetros por hora ○→; velocidad de 72 kilómetros por hora en adelante ○→

4ª—El sombreado indica las regiones donde ha llovido ó nevado en las 24 horas transcurridas antes del momento de la observación.

5ª—La letra T indica que en la población á que se refiere, se sintió temblor de tierra en las 24 horas que preceden á la observación meteorológica

Escala: 1:10.000.000

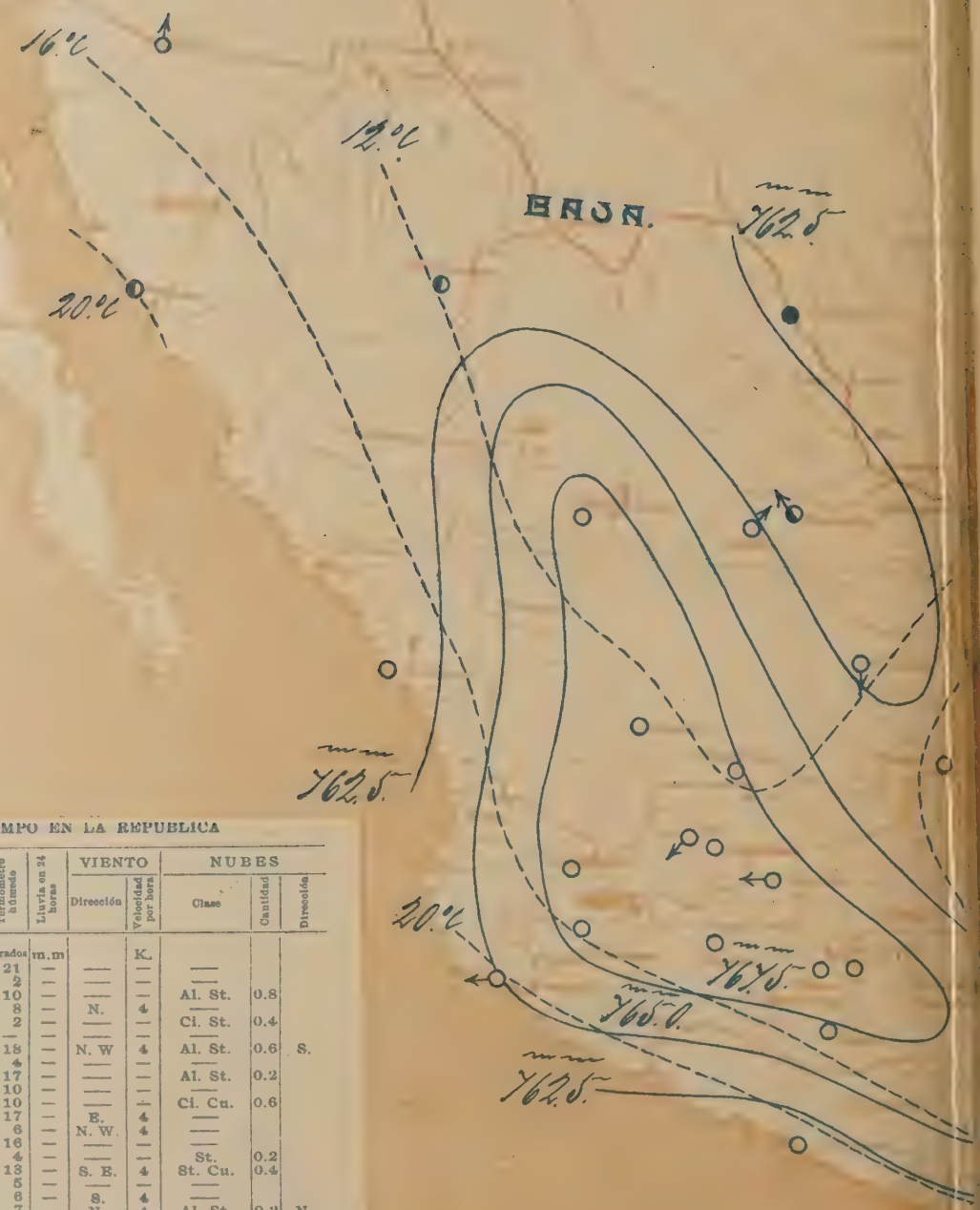

ESTADO DEL TIEMPO EN LA REPUBLICA

OFICINAS	Barómetro reducido á 0°	Termómetro seco	Termómetro húmedo	Lluvia en 24 horas	VIENTO		NUBES		
					Dirección	Velocidad por hora	Clase	Cantidad	Dirección
	m.m	Grados	Grados	m.m		K.			
Acapulco	757 6	22	21	—	—	—	—		
C. Lerdo	668.6	4	2	—	—	—	—		
C. Porfirio Díaz	746 2	12	10	—	—	—	Al. St.	0.8	
C. Victoria	735.0	10	8	—	N.	4	—		
Chihuahua	644 0	6	2	—	—	—	Ci. St.	0.4	
Durango	—	—	—	—	—	—	—		
Frontera	766.0	22	18	—	N. W	4	Al. St.	0.6	S.
Guadalajara	638 2	13	4	—	—	—	—		
Guaymas	763.4	20	17	—	—	—	Al. St.	0.2	
Iguala	701.4	12	10	—	—	—	—		
Jalapa	650.4	10	10	—	—	—	Ci. Cu.	0.6	
Manzanillo	766.4	20	17	—	E.	4	—		
Matamoros, Tam	762.8	9	6	—	N. W.	4	—		
Mazatlán	759.8	18	16	—	—	—	—		
México	586.5	5	4	—	—	—	St.	0.2	
Monterrey	716 4	15	13	—	S. E.	4	St. Cu.	0.4	
Morelia	611.2	5	5	—	—	—	—		
Nogales	663.8	10	6	—	S.	4	—		
Oaxaca	636.8	9	7	—	N.	4	Al. St.	0.2	N.
Progreso	764.0	22	20	—	N.	16	St. Cu.	0.8	N.
Salina Cruz	760.8	28	22	—	N.	20	—		
San Luis Potosí	610.4	3	2	—	—	—	—		
Tampico	765.8	17	17	—	—	—	—		
Tapachula	745 4	22	22	—	—	—	Al. St.	0.6	N. E.
Veracruz	764.0	18	16	—	—	—	St. Cu.	0.8	
Zacatecas	575.2	5	3	—	—	—	—		
C. Guzmán	639.0	9	8	—	—	—	—		
Chihuahua	—	—	—	—	—	—	—		
Guanajuato	603 0	7	4	—	—	—	—		
León	618.2	5	4	—	N. E.	4	—		
Querétaro	615.2	6	4	—	E.	4	—		
Saltillo	629.4	9	5	—	S. W.	8	—		
Toluca	558 6	0	0	—	—	—	—		

LIBRARY
DEC 9 1901
Weather Bureau.

DICIEMBRE 3 DE 1901.

ESTADO DEL TIEMPO EN LA REPUBLICA

OFICINAS	Barómetro reducido á 0°	Termómetro seco	Termómetro húmedo	Lluvia en 24 horas	VIENTO		NUBES		
					Dirección	Velocidad por hora.	Clase	Cantidad	Dirección
	m.m	Grados	Grados	m.m		K.			
Acapulco	759.0	24	24	—	—	—	—		
C. Lerdo	670.2	6	4	—	—	—	Al. St.	0.2	W.
C. Porfirio Díaz	744.0	6	4	—	—	—	—		
[illegible]	733.6	13	10	—	W.	4	—		
[illegible]	—	—	—	—	—	—	—		
[illegible]	—	—	—	—	—	—	—		
[illegible]	781.6	22	19	—	N. E.	4	Cl. St.	0.6	S. W
[illegible]	687.8	5	4	—	—	—	—		
[illegible]	754.4	20	17	—	—	—	Al. St.	0.2	
[illegible]	741.6	13	11	—	—	—	—		
[illegible]	659.0	12	11	—	N.	4	Al. Cu.	0.8	
[illegible]	764.2	19	16	—	N.	4	—		
[illegible]	762.4	15	15	—	—	—	Cl. Cu.	0.4	
[illegible]	759.8	18	16	—	—	—	—		
[illegible]	656.6	3	2	—	N.	4	Cl. St.	0.1	
Monterrey	717.2	12	10	—	W.	4	—		
Morelia	611.8	7	5	—	—	—	—		
Nogales	665.0	9	6	—	S. W.	4	Ci. St.	0.2	
Oaxaca	636.8	13	10	—	—	—	Al. Cu.	0.6	
Progreso	764.0	21	17	—	N.	8	St. Cu.	0.4	N.
Salina Cruz	760.2	22	18	—	N.	12	—		
San Luis Potosí	608.6	4	3	—	—	—	—		
Tampico	764.2	19	18	—	—	—	Cl. Cu.	0.2	E.
Tapachula	745.4	22	18	—	N.	4	Al. St.	0.4	S.
Veracruz	762.0	19	18	—	—	—	St. Cu.	0.8	
Zacatecas	574.0	5	3	—	—	—	—		
C. Guzmán	639.6	8	7	—	—	—	—		
Chihuahua	—	—	—	—	—	—	—		
Guanajuato	603.8	7	5	—	—	—	—		
León	618.6	5	3	—	—	—	—		
Querétaro	615.8	6	3	—	B.	4	—		
Saltillo	—	—	—	—	—	—	—		
Toluca	559.2	1	0	—	—	—	—		

C. H. [illegible] y A. C. Hershaw Construyeron.

DEC 11 1901
Weather Bureau.

DICIEMBRE 4 DE 1901.

REPUBLICA MEXICANA

Secretaría de Comunicaciones y Obras Públicas

DIRECCION GENERAL DE TELEGRAFOS FEDERALES

CARTA DEL TIEMPO

NOTAS Y SIGNOS CONVENCIONALES

1ª—Las observaciones se recogen simultáneamente á las 6 23 a. m. de México (8 a. m. del meridiano 75° W de Greenwich). Las presiones y las temperaturas están reducidas al nivel del mar.

2ª—Las líneas continuas pasan por los puntos de igual presión. Las líneas puntuadas por los de igual temperatura.

3ª—Signos que indican el estado del tiempo: *claro* ○ ; *nublado en parte* ◔ ; *nublado* ● ; *lluvia* ☔ ; *nieve* ⛆ ; *tempestad* ↯ ; *relámpagos difusos en el rumbo que ocupa el signo* ↯ . Las flechas indican la dirección del viento.

Signos convencionales que indican la velocidad del viento: calma ○ ; velocidad hasta de 14 kilómetros por hora ○→; velocidad de 14 á 42 kilómetros por hora ○→; velocidad de 42 á 72 kilómetros por hora ○→; velocidad de 72 kilómetros por hora en adelante ○→.

4ª—El sombreado indica las regiones donde ha llovido ó nevado en las 24 horas transcurridas antes del momento de la observación.

5ª—La letra T indica que en la población á que se refiere, se sintió temblor de tierra en las 24 horas que preceden á la observación meteorológica.

Escala: 1:10.000.000

M. Moreno Dibujó E. Espinosa Grabó

ESTADO DEL TIEMPO EN LA REPUBLICA

OFICINAS	Barómetro reducido á 0°	Termómetro seco	Termómetro húmedo	Lluvia en 24 horas	VIENTO Dirección	VIENTO Velocidad por hora	NUBES Clase	NUBES Cantidad	NUBES Dirección
	m.m	Grados	Grados	m.m		K.			
Acapulco	756 8	24	21	—	—	—	Ci. St.	0.6	
C. Lerdo	670.2	5	2	—	—	—	—		
C. Porfirio Díaz	740 8	7	5	—	N. E.	4	—		
C. Victoria	733.4	14	11	—	W.	4	—		
Chihuahua	646.8	6	4	—	S. W.	4	—		
Durango	—	—	—	—	—	—	—		
Frontera	762.0	23	21	—	N. E.	4	Al. St	0.8	
Guadalajara	637.8	4	4	—	—	—	—		
Guaymas	762.6	19	16	—	—	—	—		
Iguala	701.2	12	10	—	—	—	—		
Jalapa	651.0	12	12	—	—	—	—		
Manzanillo	763.6	20	17	—	E.	4	—		
Matamoros, Tam.	761.0	18	17	—	S.	4	St.	0.2	S
Mazatlán	759.6	18	16	—	—	—	—		
México	586.9	7	4	—	S.	—	—		
Monterrey	716.0	12	10	—	S.	4	—		
Morelia	611.6	7	5	—	S. W.	4	—		
Nogales	665.8	10	6	—	S.	4	—		
Oaxaca	635.8	13	10	—	E.	4	Cu. Nim.	0.8	E.
Progreso	764.8	21	18	—	E.	8	Ci. St.	0.4	E.
Salina Cruz	759.8	24	22	—	N.	8	—		
San Luis Potosí	609.4	7	6	—	W.	4	—		
Tampico	764.2	19	19	—	—	—	—		
Tapachula	744 6	20	18	—	N.	4	Al. St.	0.2	S.
Veracruz	762 4	18	17	—	—	—	Ci. St.	0.4	
Zacatecas	576 0	5	2	—	—	—	—		
C. Guzmán	639 0	9	8	—	—	—	—		
Chihuahua	—	—	—	—	—	—	—		
Guanajuato	603.6	7	3	—	—	—	—		
León	618.8	5	2	—	—	—	—		
Querétaro	615.4	7	3	—	E.	4	—		
Saltillo	630.6	11	6	—	S. W.	12	—		
Toluca	559 6	2	1	—	—	—	—		

J. C. Aristain Construyeron.

LIBRARY
DEC 11 1901
Weather Bureau.

DICIEMBRE 5 DE 1901.

REPUBLICA MEXICANA

Secretaría de Comunicaciones y Obras Públicas

DIRECCION GENERAL DE TELEGRAFOS FEDERALES

CARTA DEL TIEMPO

NOTAS Y SIGNOS CONVENCIONALES

1ª—Las observaciones se recogen simultáneamente á las 6 23 a. m de México (8 a. m. del meridiano 75° W de Greenwich). Las presiones y las temperaturas están reducidas al nivel del mar.

2ª—Las líneas continuas pasan por los puntos de igual presión. Las líneas puntuadas por los de igual temperatura.

3ª—Signos que indican el estado del tiempo: *claro* ○ ; *nublado en parte* ◐ ; *nublado* ● ; *lluvia* ⓤ ; *nieve* ⚹ ; *tempestad* ⚡ ; *relámpagos difusos en el rumbo que ocupa el signo* ⚡ . Las flechas indican la dirección del viento.

Signos convencionales que indican la velocidad del viento: calma ○ ; velocidad hasta de 14 kilómetros por hora ○→; velocidad de 14 á 42 kilómetros por hora ○→; velocidad de 42 á 72 kilómetros por hora ×○→; velocidad de 72 kilómetros por hora en adelante ×○→

4ª—El sombreado indica las regiones donde ha llovido ó nevado en las 24 horas transcurridas antes del momento de la observación.

5ª—La letra T indica que en la población á que se refiere, se sintió temblor de tierra en las 24 horas que preceden á la observación meteorológica.

Escala: 1:10.000.000

M. Moren Dibujo F. Espinosa Grau

BAJA.

ESTADO DEL TIEMPO EN LA REPUBLICA

OFICINAS	Barómetro reducido á 0°	Termómetro seco	Termómetro húmedo	Lluvia en 24 horas	VIENTO		NUBES		
					Dirección	Velocidad por hora	Clase	Cantidad	Dirección
	m.m	Grados	Grados	m.m		K.			
Acapulco	757 2	28	24	—	—	—	—		
C. Lerdo	670.6	5	4	—	—	—	—		
C. Porfirio Díaz	747.0	11	10	—	N.	4	Cu. Nim.	0.8	S.
C. Victoria	736.2	16	12	—	W.	4	—		
Chihuahua	648.6	6	2	—	—	—	—		
Durango	—	—	—	—	—	—	—		
Frontera	763.4	24	22	—	N. E.	4	Al. St.	0.8	
Guadalajara	636.6	5	5	—	E.	4	—		
Guaymas	761.6	19	16	—	—	—	—		
Iguala	701.2	14	12	—	—	—	—		
Jalapa	652.6	13	12	—	—	—	St.	0.1	
Manzanillo	763.2	21	18	—	N. E.	4	—		
Matamoros, Tam.	764.6	18	18	—	E.	4	—		
Mazatlán	758.6	16	14	—	—	—	—		
México	587.6	8	5	—	N.	8	Al. Cu.	0.2	
Monterrey	719.2	11	9	—	—	—	—		
Morelia	611.8	5	5	—	—	—	—		
Nogales	663.8	10	7	—	S. W.	4	—		
Oaxaca	637.8	11	7	—	—	—	Ci. Cu.	0.1	
Progreso	765.6	22	19	—	N.	8	St. Cu.	0.2	N.
Salina Cruz	760.6	25	24	—	N.	12	—		
San Luis Potosí	609.2	5	4	—	—	—	St. Cu.	0.4	
Tampico	767.2	21	21	—	—	—	—		
Tapachula	745 4	22	19	—	N. W.	4	Al. St.	0.2	N.
Veracruz	—	—	—	—	—	—	—		
Zacatecas	—	--	—	—	—	—	—		
C. Guzmán	639.0	9	7	—	—	—	Al. Cu.	0.1	
Chihuahua	—	—	—	—	—	—	—		
Guanajuato	603.6	12	7	—	S. W.	4	—		
León	619 2	6	3	—	—	—	St. Cu.	0.2	
Querétaro	616.2	9	5	—	S. E.	4	Ci. Cu.	0 1	S
Saltillo	632.0	9	6	—	S. E	4	—		S. E.
Toluca	559 6	3	2	—	—	—	Ci. Cu.	0 1	

LIBRARY
DEC 11 1901
Weather Bureau.

DICIEMBRE 6 DE 1901.

85° 80°

ALTA.

765.0

12.°C

765.0

Tuxpan

Merida

Campeche

24.°C

762.5

San Bautista

24.°C

760.0

REPUBLICA MEXICANA

Secretaría de Comunicaciones y Obras Públicas

DIRECCION GENERAL DE TELEGRAFOS FEDERALES

CARTA DEL TIEMPO

NOTAS Y SIGNOS CONVENCIONALES

1ª—Las observaciones se recogen simultáneamente á las 6 23 a. m. de México (8 a. m. del meridiano 75° W de Greenwich). Las presiones y las temperaturas están reducidas al nivel del mar.

2ª—Las líneas continuas pasan por los puntos de igual presión. Las líneas punteadas por los de igual temperatura.

3ª—Signos que indican el estado del tiempo: *claro* ○ ; *nublado en parte* ◔ ; *nublado* ● ; *lluvia* ☔ ; *nieve* ✳ ; *tempestad* ↯ ; *relámpagos difusos en el rumbo que ocupa el signo* ↯. Las flechas indican la dirección del viento.

Signos convencionales que indican la velocidad del viento: calma ○ ; velocidad hasta de 14 kilómetros por hora ○→ ; velocidad de 14 á 42 kilómetros por hora ○→ ; velocidad de 42 á 72 kilómetros por hora ○→ ; velocidad de 72 kilómetros por hora en adelante ○→

4ª—El sombreado indica las regiones donde ha llovido ó nevado en las 24 horas transcurridas antes del momento de la observación.

5ª—La letra T indica que en la población á que se refiere, se sintió temblor de tierra en las 24 horas que preceden á la observación meteoro-

Escala: 1:10.000.000

M. Moreno Litogr. M. Espinosa Grabo

ESTADO DEL TIEMPO EN LA REPUBLICA

OFICINAS	Barómetro reducido á 0°	Termómetro seco	Termómetro húmedo	Lluvia en 24 horas	VIENTO		NUBES		
					Dirección	Velocidad por hora	Clase	Cantidad	Dirección
	m.m	Grados	Grados	m.m		K.			
Acapulco	757.8	24	23	—	—	—	—		
C. Lerdo	668.4	6	4	—	—	—	—		
C. Porfirio Díaz	740 0	18	17	—	S. E.	4	Al. St.	0.8	S. E.
C. Victoria	735.4	14	10	—	N. W.	4	Al. St.	0.6	
Chihuahua	649.0	18	14	—	S. W.	4	—		
Durango	—	—	—	—	—	—	—		
Frontera	763.8	24	21	—	N. E.	4	Al. St.	0.8	
Guadalajara	635.8	7	6	—	—	—	—		
Guaymas	762.6	18	15	—	—	—	—		
Iguala	701.2	14	12	—	—	—	—		
Jalapa	652.4	15	15	2.4	—	—	Nim.	0.8	
Manzanillo	764.0	21	20	—	N. E.	4	Al. Cu.	0.6	S.
Matamoros, Tam.	762.0	20	19	—	S.	12	—		
Mazatlán	760.0	18	16	—	—	—	—		
México	587.2	8	6	—	—	—	Al. Cu.	0.4	
Monterrey	716.0	13	11	—	S. E.	4	Al. Cu.	0.4	S. E.
Morelia	612.0	9	7	—	—	—	—		
Nogales	663.6	12	9	—	—	—	—		
Oaxaca	637.8	11	10	—	—	—	Ci. Cu.	0.2	
Progreso	—	—	—	—	—	—	—		
Salina Cruz	760.8	25	24	—	N.	8	—		
San Luis Potosí	608.6	6	4	—	N.	4	—		
Tampico	765.8	22	22	—	—	—	St. Cu.	0.8	N. W.
Tapachula	745.8	22	,22	—	—	—	Al. St.	0.4	S. E.
Veracruz	763.8	23	21	—	—	—	Ci. St.	0.8	
Zacatecas	576.0	7	5	—	—	—	—		
C. Guzmán	639.8	10	8	—	—	—	Al. Cu.	0.1	
Chihuahua	—	—	—	—	—	—	—		
Guanajuato	604.4	10	7	—	—	—	—		
León	619.0	8	6	1.2	—	—	St. Cu.	0.1	
Querétaro	616.4	9	6	—	S. E.	4	St. Cu.	0.2	S. E.
Saltillo	630.4	14	8	—	S. E.	12	—		
[illegible]	[illegible]	[illegible]	[illegible]	[illegible]	—	—	Ci. Cu.	0.1	

115°

Construyeron.

LIBRARY
DEC 12 1901
Weather Bureau.

DICIEMBRE 7 DE 1901.

REPUBLICA MEXICANA

Secretaría de Comunicaciones y Obras Públicas

DIRECCION GENERAL DE TELEGRAFOS FEDERALES

CARTA DEL TIEMPO

NOTAS Y SIGNOS CONVENCIONALES

1ª—Las observaciones se recogen simultáneamente á las 6 23 a. m de México (8 a. m. del meridiano 75° W de Greenwich). Las presiones y las temperaturas están reducidas al nivel del mar.

2ª—Las líneas continuas pasan por los puntos de igual presión. Las líneas puntuadas por los de igual temperatura.

3ª—Signos que indican el estado del tiempo: *claro* ○ ; *nublado en parte* ; *nublado* ● ; *lluvia* ; *nieve* ; *tempestad* ; *relámpagos difusos en el rumbo que ocupa el signo* . Las flechas indican la dirección del viento.

Signos convencionales que indican la velocidad del viento: calma ○ ; velocidad hasta de 14 kilómetros por hora ○→; velocidad de 14 á 42 kilómetros por hora ○→; velocidad de 42 á 72 kilómetros por hora ; velocidad de 72 kilómetros por hora en adelante .

4ª—El sombreado indica las regiones donde ha llovido ó nevado en las 24 horas transcurridas antes del momento de la observación.

5ª—La letra T indica que en la población á que se refiere, se sintió temblor de tierra en las 24 horas que preceden á la observación meteorológica.

Escala: 1:10.000.000

M. Moreno Dibujo. E. Espinosa Grabó

ESTADO DEL TIEMPO EN LA REPUBLICA

OFICINAS	Barómetro reducido á 0°	Termómetro seco.	Termómetro húmedo	Lluvia en 24 horas	VIENTO		NUBES		
					Dirección	Velocidad por hora	Clase	Cantidad	Dirección
	m.m	Grados	Grados	m.m		K.			
Acapulco	758.4	24	23	—	—	—	—		
C. Lerdo	669.2	10	8	—	—	—	—		
C. Porfirio Díaz	743.2	8	6	—	N. E.	4	—		
C. Victoria	732.6	16	14	—	N.	4	Al. St.	0.8	
Chihuahua	648.2	18	3	—	N. W.	4	—		
Durango	—	—	—	—	—	—	—		
Frontera	760.4	28	21	—	E.	12	Al. St.	0.2	E.
Guadalajara	636.8	6	6	—	—	—	Ci. St.	0.1	
Guaymas	765.6	18	15	—	N.	4	—		
Iguala	700.0	14	12	—	—	—	—		
[illegible]	[illegible]	14	13	0.1	N	4	Ci. Cu.	0.8	
[illegible]	[illegible]	—	—	—	—	—	—		
[illegible]	[illegible]	23	21	—	S.	20	St.	0.8	S
[illegible]	[illegible]	17	15	—	—	—	Ci. St.	0.6	
[illegible]	[illegible]	[illegible]	[illegible]	—	—	—	St.	0.8	
[illegible]	[illegible]	11	9	—	—	—	Al. Cu.	0.4	E.
[illegible]	[illegible]	[illegible]	6	—	—	—	—		
[illegible]	[illegible]	[illegible]	4	—	—	—	—		
Oaxaca	636.6	11	10	—	—	—	—		
Progreso	764.0	21	18	—	N.	8	Ci. St.	0.1	N.
Salina Cruz	760.0	23	19	—	—	—	—		
San Luis Potosí	608.6	4	4	—	—	—	—		
Tampico	761.8	22	22	—	—	—	—		
Tapachula	745.2	21	19	—	N.	4	Al. St.	0.2	S. E.
Veracruz	760.2	22	20	—	—	—	St.	0.2	
Zacatecas	574.2	7	3	—	—	—	Ci. St.	0.2	
C. Guzmán	—	—	—	—	—	—	—		
Chihuahua	—	—	—	—	—	—	—		
Guanajuato	602.4	8	6	—	—	—	Ci. St.	0.2	
León	617.8	6	4	—	N. E.	4	Ci. St.	0.8	S. W.
Querétaro	614.6	8	5	—	E.	4	Ci. St.	0.1	E.
Saltillo	638.6	13	7	—	S. W.	16	St. Cu.	0.8	S. W.
Toluca	—	—	—	—	—	—	—		

LIBRARY
DEC 14 1901
Weather Bureau.

DICIEMBRE 8 DE 1901.

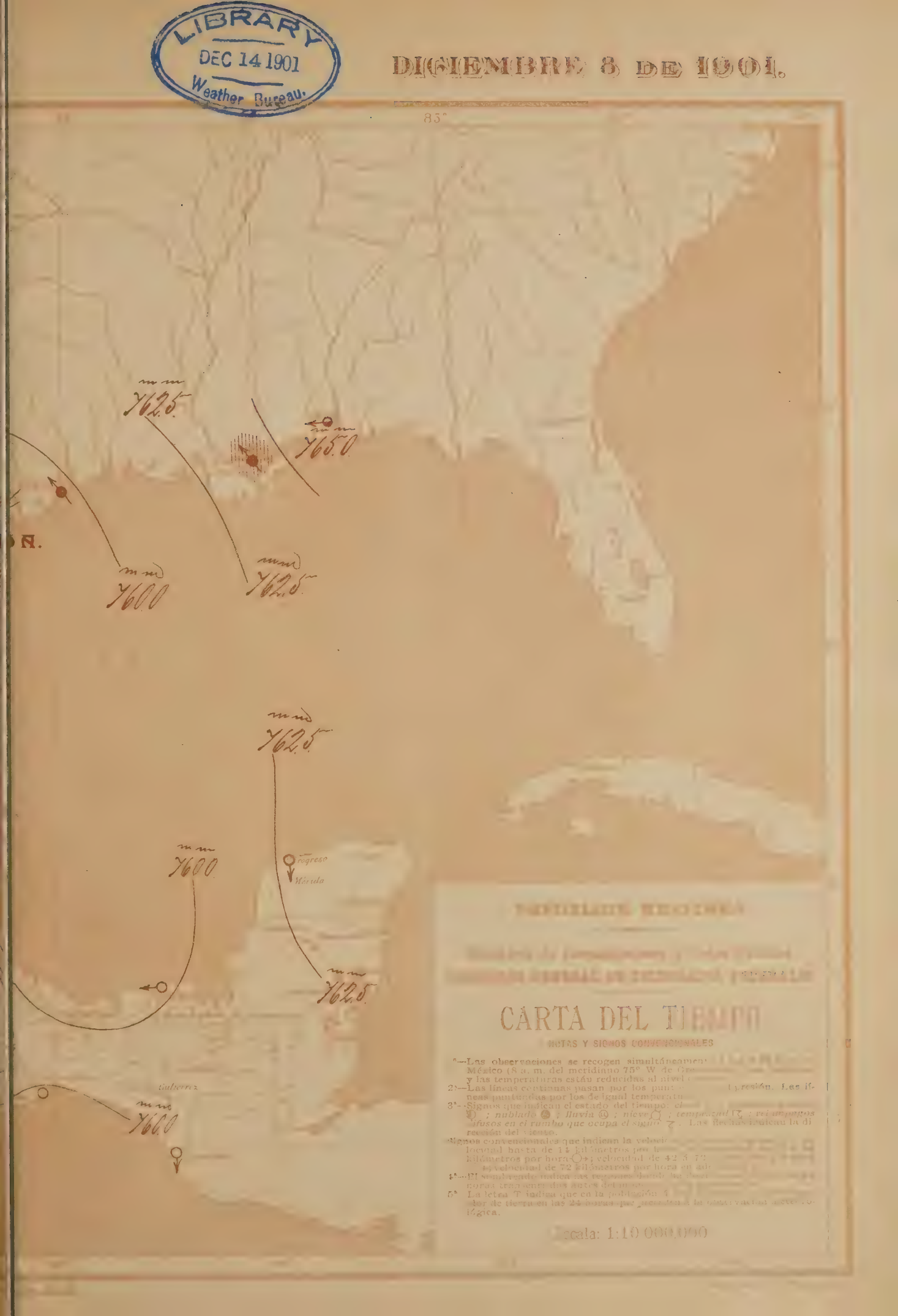

CARTA DEL TIEMPO

NOTAS Y SIGNOS CONVENCIONALES

1ª—Las observaciones se recogen simultáneamente [illegible] México (8 a. m. del meridiano 75° W de Gr[illegible] y las temperaturas están reducidas al nivel [illegible] presión. Las [illegible]

2ª—Las líneas ecotimas pasan por los pun[illegible] líneas puntuadas por los de igual temperatu[illegible]

3ª—Signos que indican el estado del tiempo: cl[illegible] ; *nublado* ; *lluvia* ; *nieve* ; *tempestad* ; *relámpagos lejanos en el rumbo que ocupa el signo* . Las flechas indican la dirección del viento.

Signos convencionales que indican la veloci[illegible] local hasta de 14 kilómetros por h[illegible] Kilómetros por hora ; velocidad de 42 á 72 [illegible] velocidad de 72 kilómetros por hora en ad[illegible]

4ª—El semicírculo indica las regiones donde [illegible] horas tempestades antes del mismo.

5ª La letra T indica que en la población [illegible] dor de tierra en las 24 horas que precedieron la observación meteorológica.

Escala: 1:10 000,000

ESTADO DEL TIEMPO EN LA REPUBLICA

OFICINAS	Barómetro reducido á 0°	Termómetro seco	Termómetro húmedo	Lluvia en 24 horas	VIENTO Dirección	VIENTO Velocidad por hora	NUBES Clase	NUBES Cantidad	NUBES Dirección
	m.m	Grados	Grados	m.m		K.			
Acapulco	754 6	23	21	—	—	—	—		
[illegible]	[illegible]	2	1	—	—	—	—		
. Porfirio Díaz	748.8	2	1	—	—	—	—		
C. Victoria	741.6	10	8	—	N.	4	Ci. Cu.	0.4	N.
Chihuahua	653.2	6	4	—	—	—	—		
Durango	—	—	—	—	—	—	—		
Frontera	760.8	24	24	—	N. E.	4	Al. St.	0.8	
Guadalajara	636.6	7	6	—	—	—	St. Cu.	0.2	
Guaymas	762.6	18	13	—	N.	4	—		
Iguala	700.4	13	11	—	—	—	—		
Jalapa	651.2	14	12	—	S. E.	4	St. Cu.	0.8	
Manzanillo	762 8	21	19	—	E.	4	Al. St.	0.8	
Matamoros, Tam.	768.2	7	4	—	N.	16	Ci. St.	0.2	N
Mazatlán	758.6	16	14	—	—	—	—		
México	586.3	8	6	—	—	—	Al. St.	0.6	
Monterrey	728.2	11	9	—	N.	4	—		
Morelia	610.2	7	6	—	—	—	Al. St.	0.2	
Nogales	665.4	5	3	—	—	—	—		
Oaxaca	636.2	12	10	—	—	—	Al. St.	0.2	
Progreso	763.0	22,4	20	—	E.	16	Ci St.	0.2	E
Salina Cruz	759.8	25	22	—	—	—	—		
San Luis Potosí	606.6	6	4	—	N.	12	—		
Tampico	771.8	15	13	—	N	20	—		
Tapachula	745 2	21	19	—	N.	8	St. Cu.	[illegible]	E.
Veracruz	746.2	19	17	—	N.	40	St. Cu.	[illegible]	
Zacatecas	574.0	3	3	—	—	—	Al. Cu	[illegible]	
C. Guzmán	—	—	—	—	—	—	—		
Chihuahua	—	—	—	—	—	—	—		
Guanajuato	—	—	—	—	—	—	—		
León	617.6	8	5	—	—	—	Ci. St.	[illegible]	[illegible]
Querétaro	614.0	10	9	—	N. E.	4	St. Cu	[illegible]	[illegible]
Saltillo	632.4	3	2	—	S. W.	8	—		
Toluca	558.4	3	2	—	—	—	Ci. St.	[illegible]	

H. Moreno y A. C. Unslaun. Construy.ron.

LIBRARY
DEC 14 1901
Weather Bureau.

DICIEMBRE 9 DE 1901.

REPUBLICA MEXICANA

Secretaría de Comunicaciones y Obras Públicas

DIRECCION GENERAL DE TELEGRAFOS FEDERALES

CARTA DEL TIEMPO

NOTAS Y SIGNOS CONVENCIONALES

1ª—Las observaciones se recogen simultáneamente á las 6 23 a. m. de México (8 a. m. del meridiano 75° W de Greenwich). Las presiones y las temperaturas están reducidas al nivel del mar.

2ª—Las líneas continuas pasan por los puntos de igual presión. Las líneas puntuadas por los de igual temperatura.

3ª—Signos que indican el estado del tiempo: *claro* ○ ; *nublado en parte* ◐ ; *nublado* ● ; *lluvia* Ⓛ ; *nieve* ; *tempestad* ; *relámpagos difusos en el rumbo que ocupa el signo* . Las flechas indican la dirección del viento.

Signos convencionales que indican la velocidad del viento: calma ○ ; velocidad hasta de 14 kilómetros por hora ; velocidad de 14 á 42 kilómetros por hora ; velocidad de 42 á 72 kilómetros por hora ; velocidad de 72 kilómetros por hora en adelante .

4ª—El sombreado indica las regiones donde ha llovido ó nevado en las 24 horas transcurridas antes del momento de la observación.

5ª—La letra T indica que en la población á que se refiere, se sintió temblor de tierra en las 24 horas que preceden á la observación meteorológica.

Escala: 1:10.000.000

M. Moreno Dibujo. R. Espinosa Grab.

ESTADO DEL TIEMPO EN LA REPUBLICA

OFICINAS	Barómetro reducido á 0°	Termómetro seco	Termómetro húmedo	Lluvia en 24 horas	VIENTO		NUBES		
					Dirección	Velocidad por hora.	Clase	Cantidad	Dirección
	m.m	Grados	Grados	m.m		K.			
Acapulco	755 6	23	22	—	——	—	——		
C. Lerdo	668.8	1	1	—	——	—	——		
C. Porfirio Díaz	738 4	9	7	—	N.	4	——		
C. Victoria	736.2	7	5	—	N.	4	Al. St.	0.4	
Chihuahua	638.8	3	0	—	S. W.	4	——		
Durango	——	—	—	—	——	—	——		
Frontera	763.8	22	20	10.4	N. E.	8	Al. St.	0.8	N. E.
Guadalajara	636.4	12	10	—	——	—	St. Cu.	0.4	
Guaymas	762.2	14	11	—	——	—	——		
Iguala	701.4	14	12	—	——	—	——		
Jalapa	651.0	10	10	3.2	N.	4	St. Cu.	0.8	
Manzanillo	762 8	22	20	—	E.	4	Al. St.	0.8	
Matamoros, Tam.	764.8	9	7	—	N. E.	4	——		
Mazatlán	758.6	16	14	—	——	—	Ci. St.	0.2	
México	585.5	10	8	—	——	—	St.	1.0	
Monterrey	716.8	12	9	—	N. W.	4	St. Cu.	0.4	S. E
Morelia	610.6	10	9	—	S. W.	4	Ci. Cu.	0.8	
Nogales	——	—	—	—	——	—	——		
Oaxaca	637.0	8	7	—	——	—	Al. St.	0.1	
Progreso	764.0	23	20	—	N.	36	St. Cu.	0.8	N.
Salina Cruz	——	—	—	—	——	—	——		
San Luis Potosí	610.0	5	3	—	——	—	Ci St.	0.4	
Tampico	767.6	15	15	—	N.	8	——		
Tapachula	745.0	22	20	—	N.	4	Ci. St.	0.1	
Veracruz	765.0	16	15	—	N.	4	Ci. St.	0.8	
Zacatecas	575.4	4	3	—	——	—	Al. St.	0.4	
C. Guzmán	637.8	15	12	—	——	—	Al. St.	0.8	
Chihuahua	——	—	—	—	——	—	——		
Guanajuato	602.6	12	10	—	——	—	St. Cu.	0.8	
León	617.6	10	8	—	——	—	Al. St.	0.8	S. W.
Querétaro	614.6	10	7	—	E.	4	St. Cu.	0.8	E.
Saltillo	629.0	8	6	—	S.	12	Al. Cu.	0.4	N. E.
Toluca	558.8	6	5	—	——	—	Al. St.	0.8	

115° 110°

H. Herrera y A. C. Abraham, Construyeron.

DEC 17 1901
Weather Bureau.

DICIEMBRE 10 DE 1901.

REPUBLICA MEXICANA

Secretaría de Comunicaciones y Obras Públicas

DIRECCION GENERAL DE TELEGRAFOS FEDERALES

CARTA DEL TIEMPO

1ª—Las observaciones se recogen simultáneamente á las 6 23 a. m. de México (8 a. m. del meridiano 75° W de Greenwich). Las presiones y las temperaturas están reducidas al nivel del mar.

2ª—Las líneas continuas pasan por los puntos de igual presión. Las líneas puntuadas por los de igual temperatura.

3ª—Signos que indican el estado del tiempo: *claro* ○ ; *nublado en parte* ◑ ; *nublado* ● ; *lluvia* ⓤ ; *nieve* ⛆ ; *tempestad* ↯ ; *relámpagos difusos en el rumbo que ocupa el signo* ↯ . Las flechas indican la dirección del viento.

Signos convencionales que indican la velocidad del viento: calma ○ ; velocidad hasta de 14 kilómetros por hora ○→ ; velocidad de 14 á 42 kilómetros por hora ○→ ; velocidad de 42 á 72 kilómetros por hora ○→ ; velocidad de 72 kilómetros por hora en adelante ○→ .

4ª—El sombreado indica las regiones donde ha llovido ó nevado en las 24 horas transcurridas antes del momento de la observación.

5ª—La letra T indica que en la población á que se refiere, se sintió temblor de tierra en las 24 horas que precedeu á la observación meteorológica.

Escala: 1:10.000.000

80 "

ESTADO DEL TIEMPO EN LA REPUBLICA

OFICINAS	Barómetro reducido á 0°	Termómetro seco	Termómetro húmedo	Lluvia en 24 horas	VIENTO Dirección	VIENTO Velocidad por hora	NUBES Clase	NUBES Cantidad	NUBES Dirección
	m.m	Grados	Grados	m.m		K.			
Acapulco	756.0	23	22	—	—	—	—		
C. Lerdo	668.0	2	1	—	—	—	—		
C. Porfirio Díaz	741.4	4	4	—	N.	4	—		
C. Victoria	738.8	11	9	—	N.	4	Al. Cu.	0.6	
Chihuahua	643.0	7	3	—	W.	4	—		
Durango	—	—	—	—	—	—	—		
Frontera	—	—	—	—	—	—	—		
Guadalajara	636.8	4	4	—	—	—	St.	0.2	
Guaymas	761.2	14	11	—	—	—	—		
Iguala	—	—	—	—	—	—	—		
Jalapa	650.0	13	12	0.4	—	—	Al. Cu.	0.8	
Manzanillo	762 4	22	17	—	E.	4	Al. St.	0.1	W.
Matamoros, Tam.	761.2	16	14	—	—	—	St. Cu.	0.8	
Mazatlán	758.2	16	14	—	—	—	—		
México	585.7	7	7	—	—	—	Al. Cu.	0.6	
Monterrey	715.2	11	9	—	E.	4	—		
Morelia	610.8	8	6	—	—	—	St. Cu.	0.6	
Nogales	661.0	9	4	—	—	—	—		
Oaxaca	635.6	10	9	—	—	—	—		
Progreso	—	—	—	—	W.	4	—		
Salina Cruz	759.2	28	20	—	—	—	—		
San Luis Potosí	608.6	11	9	—	N.	16	—		
Tampico	765.0	18	18	—	—	—	—		
Tapachula	744.4	21	21	—	—	—	Al. St.	0.2	S.
Veracruz	761.6	19	18	—	—	—	St. Cu.	0.8	
Zacatecas	574.0	5	8	—	—	—	—		
C. Guzmán	—	—	—	—	—	—	—		
Chihuahua	—	—	—	—	—	—	—		
Guanajuato	602.6	7	7	—	—	—	—		
León	617.8	7	6	—	N. E.	4	St.	0.2	
Querétaro	614.6	8	7	0.4	E.	4	Ci. Cu.	0.2	E.
Saltillo	629.0	11	8	—	S. W.	12	—		
Toluca	558.6	3	3	—	—	—	Al. Cu.	0.6	

M. Moreno y A. C. Haslam. Construyeron.

LIBRARY
DEC 17 1901
Weather Bureau.

DICIEMBRE 11 DE 1901.

REPUBLICA MEXICANA

CARTA DEL TIEMPO

ESTADO DEL TIEMPO EN LA REPUBLICA

OFICINAS	Barómetro reducido á 0°	Termómetro seco	Termómetro húmedo	Lluvia en 24 horas	VIENTO Dirección	VIENTO Velocidad por hora	NUBES Clase	NUBES Cantidad	NUBES Dirección
	m.m	Grados	Grados	m.m		K.			
Acapulco	755 8	23	22	—	—	—	—		
C. Lerdo	664.2	11	8	—	—	—	Ci. Cu.	0.8	
C. Porfirio Díaz	738.4	9	7	—	N.	4	—		
C. Victoria	732.4	12	9	—	N. W.	4	—		
Chihuahua	643.0	11	4	—	—	—	Ci. St.	0.2	
Durango	—	—	—	—	—	—	—		
Frontera	760.4	23	21	—	N. E.	4	Al. St.	0.6	W.
Guadalajara	635.6	8	8	—	—	—	Ci St.	0.1	
Guaymas	769.0	17	14	—	—	—	Ci. Cu.	0.2	
Iguala	—	—	—	—	—	—	—		
Jalapa	649.0	13	12	—	N.	4	Ci. St.	0.1	
Manzanillo	762 2	21	18	—	N. E.	4	Al. St.	0.6	W.
Matamoros, Tam.	758.4	20	20	2.4	S. E.	8	St.	0.4	S. E.
Mazatlán	757.4	16	16	—	—	—	Ci. Cu.		
México	585.5	6	4	—	—	—	Al. St.	0.1	
Monterrey	712.8	9	7	—	S. W.	4	—		
Morelia	610.0	6	5	—	—	—	Ci. St.	0.2	S. E.
Nogales	658.8	10	8	—	S. W.	12	St. Cu.	0.8	S. W.
Oaxaca	636.4	10	9	—	—	—	Al. St.	0.1	
Progreso	762.0	23	22	—	N.	12	Ci. Cu.	0.8	N.
Salina Cruz	759.4	25	24	—	N.	12	—		
San Luis Potosí	608.2	10	9	—	E.	4	Ci. St.	0.2	E.
Tampico	762 6	21	20	0.4	—	—	—		
Tapachula	745.2	21	19	—	N.	4	Al. St.	0.6	S. E.
Veracruz	760 0	22	20	—	—	—	Ci. Cu.	0.2	
Zacatecas	574.6	6	3	—	—	—	—		
C. Guzmán	637.6	12	10	—	—	—	Al. Cu.	0.2	W.
Chihuahua	—	—	—	—	—	—	—		
Guanajuato	601.8	7	5	—	—	—	Ci. St.	0.1	
León	617.2	6	4	—	—	—	Ci. St.	0.8	
Querétaro	614.0	6	4	—	N. E.	4	Ci. St.	0.1	
Saltillo	627.4	12	6	—	W.	16	Al. Cu.	0.1	W.
Toluca	558.2	3	2	—	—	—	Ci. St.	0.2	

H. Herrera y A. C. Aleistain Construyeron.

DEC 19 1901
Weather

DICIEMBRE 12 DE 1901.

REPUBLICA MEXICANA

Secretaría de Comunicaciones y Obras Públicas

DIRECCION GENERAL DE TELEGRAFOS FEDERALES

CARTA DEL TIEMPO

NOTAS Y SIGNOS CONVENCIONALES

1ª—Las observaciones se recogen simultáneamente á las 6 23 a. m. de México (8 a. m. del meridiano 75° W de Greenwich). Las presiones y las temperaturas están reducidas al nivel del mar.

2ª—Las líneas continuas pasan por los puntos de igual presión. Las líneas puntuadas por los de igual temperatura.

3ª—Signos que indican el estado del tiempo: *claro* ○ ; *nublado en parte* ◐ ; *nublado* ● ; *lluvia* ⊕ ; *nieve* ⚲ ; *tempestad* ⚡ ; *relámpagos difusos en el rumbo que ocupa el signo* ⚡ . Las flechas indican la dirección del viento.

Signos convencionales que indican la velocidad del viento: calma ○ ; velocidad hasta de 14 kilómetros por hora ○→; velocidad de 14 á 42 kilómetros por hora ○→; velocidad de 42 á 72 kilómetros por hora ○→; velocidad de 72 kilómetros por hora en adelante ○→

4ª—El sombreado indica las regiones donde ha llovido ó nevado en las 24 horas transcurridas antes del momento de la observación.

5ª—La letra T indica que en la población á que se refiere, se sintió temblor de tierra en las 24 horas que preceden á la observación meteorológica.

Escala: 1:10.000.000

W. Moreno Dibujo E. Espinosa Grabó

ESTADO DEL TIEMPO EN LA REPUBLICA

OFICINAS	Barómetro reducido á 0°	Termómetro seco	Termómetro húmedo	Lluvia en 24 horas	VIENTO Dirección	VIENTO Velocidad por hora	NUBES Clase	NUBES Cantidad	NUBES Dirección
	m.m	Grados	Grados	m.m		K.			
Acapulco	758 4	25	22	—	—	—	—		
C. Lerdo	660.6	18	15	—	S.	12	Ci. St.	0.8	S.
C. Porfirio Díaz	730.4	11	10	—	N. W.	8	—		
C. Victoria	735.0	15	11	—	N	4	Ci. Cu.	0.6	
Chihuahua	636.0	10	5	—	S. W.	8	—		
Durango	—	—	—	—	—	—	—		
Frontera	757.0	23	21	—	E.	4	Al. St.	0.6	S.
Guadalajara	634.4	9	9	—	—	—	—		
Guaymas	763.8	17	14	—	—	—	Ci. Cu.	0.2	
Iguala	700.4	14	12	—	—	—	—		
Jalapa	646.4	15	14	—	—	—	—		
Manzanillo	762 4	21	20	—	N. E.	4	Al. St.	0.6	W.
Matamoros, Tam.	753.8	23	22	—	S.	12	St.	0.8	S.
Mazatlán	757.4	20	18	—	—	—	Al. Cu.	0.8	
México	584.3	11	8	—	—	—	Al. St.	0.2	
Monterrey	716.0	10	8	—	S. W.	4	Ci. Cu.	0.6	S. W
Morelia	608.4	10	8	—	S. W.	4	—		
Nogales	659.4	4	2	—	—	—	—		
Oaxaca	635.0	11	9	—	—	—	—		
Progreso	760.0	24	22	—	N.	8	Ci. Cu.	0.4	N
Salina Cruz	758.6	21	21	—	—	—	—		
San Luis Potosí	607.2	6	4	—	N.	4	—		
Tampico	769 0	22	21	—	—	—	—		
Tapachula	743.2	32	20	—	N.	4	Al. St.	0.2	N. W
Veracruz	756.8	20	18	—	—	—	—		
Zacatecas	571.0	5	4	—	E.	4	Ci. Cu.	0.2	E
C. Guzmán	636.6	18	7	—	—	—	Al. Cu.	0.6	W
Chihuahua	—	—	—	—	—	—	—		
Guanajuato	600.0	12	9	—	—	—	St. Cu.	0 6	S. W
León	—	—	—	—	—	—	—		
Querétaro	612.0	9	7	—	W.	4	St.	0.2	
Saltillo	629.8	16	11	—	S. W.	20	St. Cu	0.8	S. W
Toluca	556.6	3	1	—	—	—	—		

113° 110°

V. Moreno y A. C. Atristain Construyeron.

DICIEMBRE 13 DE 1901.

REPUBLICA MEXICANA

Secretaría de Comunicaciones y Obras Públicas

DIRECCION GENERAL DE TELEGRAFOS FEDERALES

CARTA DEL TIEMPO

NOTAS Y SIGNOS CONVENCIONALES

1ª—Las observaciones se recogen simultáneamente á las 6.23 a. m. de México (8 a. m. del meridiano 75° W de Greenwich). Las presiones y las temperaturas están reducidas al nivel del mar.

2ª—Las líneas continuas pasan por los puntos de igual presión. Las líneas puntuadas por los de igual temperatura.

3ª—Signos que indican el estado del tiempo: *claro* ○ ; *nublado en parte* ◐ ; *nublado* ● ; *lluvia* ⊕ ; *nieve* ⚲ ; *tempestad* ⚡ ; *relámpagos difusos en el rumbo que ocupa el signo* ⚡. Las flechas indican la dirección del viento.

Signos convencionales que indican la velocidad del viento: calma ○ ; velocidad hasta de 14 kilómetros por hora ○→; velocidad de 14 á 42 kilómetros por hora ○→; velocidad de 42 á 72 kilómetros por hora ○→; velocidad de 72 kilómetros por hora en adelante ○→

4ª—El sombreado indica las regiones donde ha llovido ó nevado en las 24 horas transcurridas antes del momento de la observación.

5ª—La letra T indica que en la población á que se refiere, se sintió temblor de tierra en las 24 horas que preceden á la observación meteorológica.

Escala: 1:10.000.000

ESTADO DEL TIEMPO EN LA REPUBLICA

OFICINAS	Barómetro reducido á 0°	Termómetro seco	Termómetro húmedo	Lluvia en 24 horas	VIENTO		NUBES		
					Dirección	Velocidad por hora	Clase	Cantidad	Dirección
	m.m.	Grados	Grados	m.m		K.			
Acapulco	756.8	22	20	—	—	—	—		
C. Lerdo	669.6	3	1	—	—	—	—		
C. Porfirio Díaz	746.8	3	2	—	N.	8	—		
C. Victoria	738.0	8	6	—	N.	4	Al. St.	0.2	
Chihuahua	—	—	—	—	—	—	—		
Durango	—	—	—	—	—	—	—		
Frontera	756.8	24	21	—	—	—	—		
Guadalajara	635.8	8	6	—	—	—	Ci. St.	0.4	
Guaymas	767.0	15	11	—	—	—	—		
Iguala	701.2	14	12	—	—	—	—		
Jalapa	647.2	17	15	—	N.	4	Al. St.	0.8	
Manzanillo	763.4	21	18	—	E.	4	Al. St.	0.2	W.
Matamoros, Tam	765.0	6	3	—	N.	16	Ci. St.	0.8	N.
Mazatlán	751.0	14	12	—	—	—	Ci. St.	0.4	
México	584.4	9	6	—	—	—	Ci. St.	0.2	
Monterrey	716.0	10	8	—	S. W.	4	Ci. Cu.	0.6	S. W
Morelia	609.8	9	6	—	—	—	Ci St.	0.1	
Nogales	—	—	—	—	—	—	—		
Oaxaca	635.2	10	7	—	—	—	Ci. St.	0.4	
Progreso	758.6	26	25	—	S.	16	St. Cu.	0.8	S.
Salina Cruz	759.6	23	23	—	—	—	—		
San Luis Potosí	608.4	17	15	—	W.	4	—		
Tampico	764.6	15	15	—	N.	24	Al. Cu.	0.6	W.
Tapachula	746.0	23	20	—	N.	4	Al. St.	0.4	S.
Veracruz	758.4	24	23	—	N.	28	Al. Cu.	0.6	W.
Zacatecas	573.0	5	5	—	S. E.	4	St. Cu.	0.4	S. E.
C. Guzmán	637.6	12	10	—	—	—	Ci. St.	0.6	S. E.
Chihuahua	—	—	—	—	—	—	—		
Guanajuato	601.8	9	9	—	—	—	—		
León	617.0	7	7	—	—	—	Ci. St.	0.2	
Querétaro	614.0	9	7	—	—	—	Ci. St.	0.6	S. W.
Saltillo	628.2	5	3	—	W.	4	Ci. Cu.	0.2	W.
Toluca	557.8	3	2	—	—	—	Ci. Cu.	0.8	S. W.
							Ci. St.	0.2	

DICIEMBRE 14 DE 1901.

DEC 16 1901

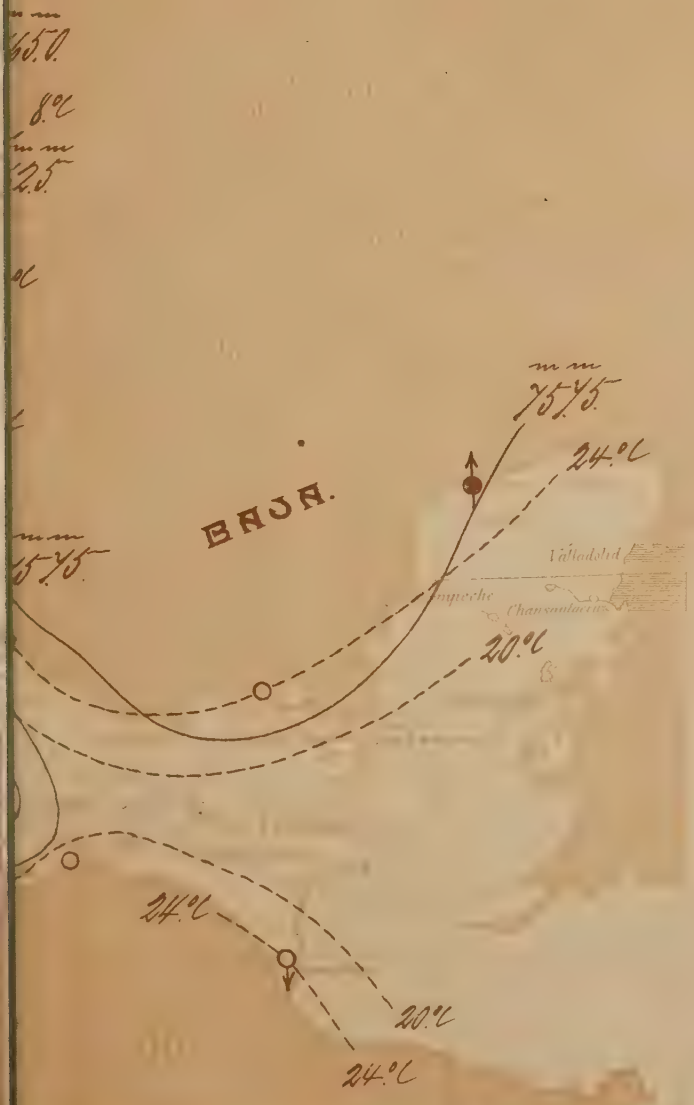

REPUBLICA MEXICANA

Secretaría de Comunicaciones y Obras Públicas

DIRECCION GENERAL DE TELEGRAFOS FEDERALES

CARTA DEL TIEMPO

NOTAS Y SIGNOS CONVENCIONALES

1ª—Las observaciones se recogen simultáneamente á las 6 23 a. m. de México (8 a. m. del meridiano 75° W de Greenwich). Las presiones y las temperaturas están reducidas al nivel del mar.

2ª—Las líneas continuas pasan por los puntos de igual presión. Las líneas puntuadas por los de igual temperatura.

3ª—Signos que indican el estado del tiempo: *claro* ○ ; *nublado en parte* ◔ ; *nublado* ● ; *lluvia* ⓡ ; *nieve* ⛆ ; *tempestad* ↯ ; *relámpagos difusos en el rumbo que ocupa el signo* ↯ . Las flechas indican la dirección del viento.

Signos convencionales que indican la velocidad del viento: calma ○ ; velocidad hasta de 14 kilómetros por hora ○→ velocidad de 14 á 42 kilómetros por hora ○→; velocidad de 42 á 72 kilómetros por hora ○→, velocidad de 72 kilómetros por hora en adelante ○→

4ª—El sombreado indica las regiones donde ha llovido ó nevado en las 24 horas transcurridas antes del momento de la observación.

5ª—La letra T indica que en la población á que se refiere, se sintió temblor de tierra en las 24 horas que preceden á la observación meteorológica.

Escala: 1:10.000.000

M. Rivera: Dibujo. Litografía.

ESTADO DEL TIEMPO EN LA REPUBLICA

OFICINAS	Barómetro reducido á 0°	Termómetro seco	Termómetro húmedo	Lluvia en 24 horas	VIENTO Dirección	VIENTO Velocidad por hora	NUBES Clase	NUBES Cantidad	NUBES Dirección
	m.m	Grado	Grados	m.m		K.			
Acapulco	757.8	21	19	—	—	—	—		
C. Lerdo	669 4	1	1	—	—	—	Ci. St.	0.8	
C. Porfirio Díaz	754.0	-3	-4	—	—	—	—		
C. Victoria	742.4	6	4	—	N.	4	Al. Cu.	0.8	
Chihuahua	643.0	9	6	—	—	—	—		
Durango	—	—	—	—	—	—	—		
Frontera	764.8	23	20	4.4	N.	48	Al. St.	0.8	N.
Guadalajara	637.2	8	6	—	E.	4	—		
Guaymas	765.2	14	10	—	—	—	—		
Iguala	701.6	14	12	—	—	—	—		
Jalapa	653 0	11	11	5.6	—	—	Nim.	0.8	
Manzanillo	764 0	20	16	—	N E.	4	Al. St.	0.6	N W.
Matamoros, Tam	—	—	—	—	—	—	—		
Mazatlán	759.8	15	13	—	—	—	Ci. St.	0.6	
México	685.6	8	6	—	—	—	Al. St.	0.4	
Monterrey	724 6	8	6	—	N. E.	4	Al. St.	0.2	N E.
Morelia	610.4	8	7	—	—	—	Ci. St.	0 6	
Nogales	664.8	3	-2	—	S. E.	4	—		
Oaxaca	637.6	15	11	—	N. E.	4	Nim.	0.8	N E
Progreso	765.8	20	20	—	N.	44	St. Cu.	0.8	N.
Salina Cruz	762.2	23	22	—	N	20	—		
San Luis Potosí	608.0	5	3	—	—	—	—		
Tampico	773 6	13	13	—	—	—	—		
Tapachula	744.6	23	23	—	—	—	Al. St	0.2	N
Veracruz	767.4	16	14	—	N.	4	St. Cu.	0.8	
Zacatecas	574.4	7	7	0.8	—	—	—		
C. Guzmán	638.2	14	11	—	—	—	Ci St.	0.4	
Chihuahua	—	—	—	—	—	—	—		
Guanajuato	602.4	9	8	—	—	—	Ci. St.	0.1	
León	617.2	10	8	—	—	—	St. Cu	0.4	
Querétaro	614.4	9	6	—	E.	4	Ci. St.	0.4	
Saltillo	630.6	-1	-1	—	N.	4	—		
Toluca	558.6	3	2	—	—	—	Ci. St.	0.6	

H. Moreno y A. C. Atristain. Construyeron.

DICIEMBRE 15 DE 1901.

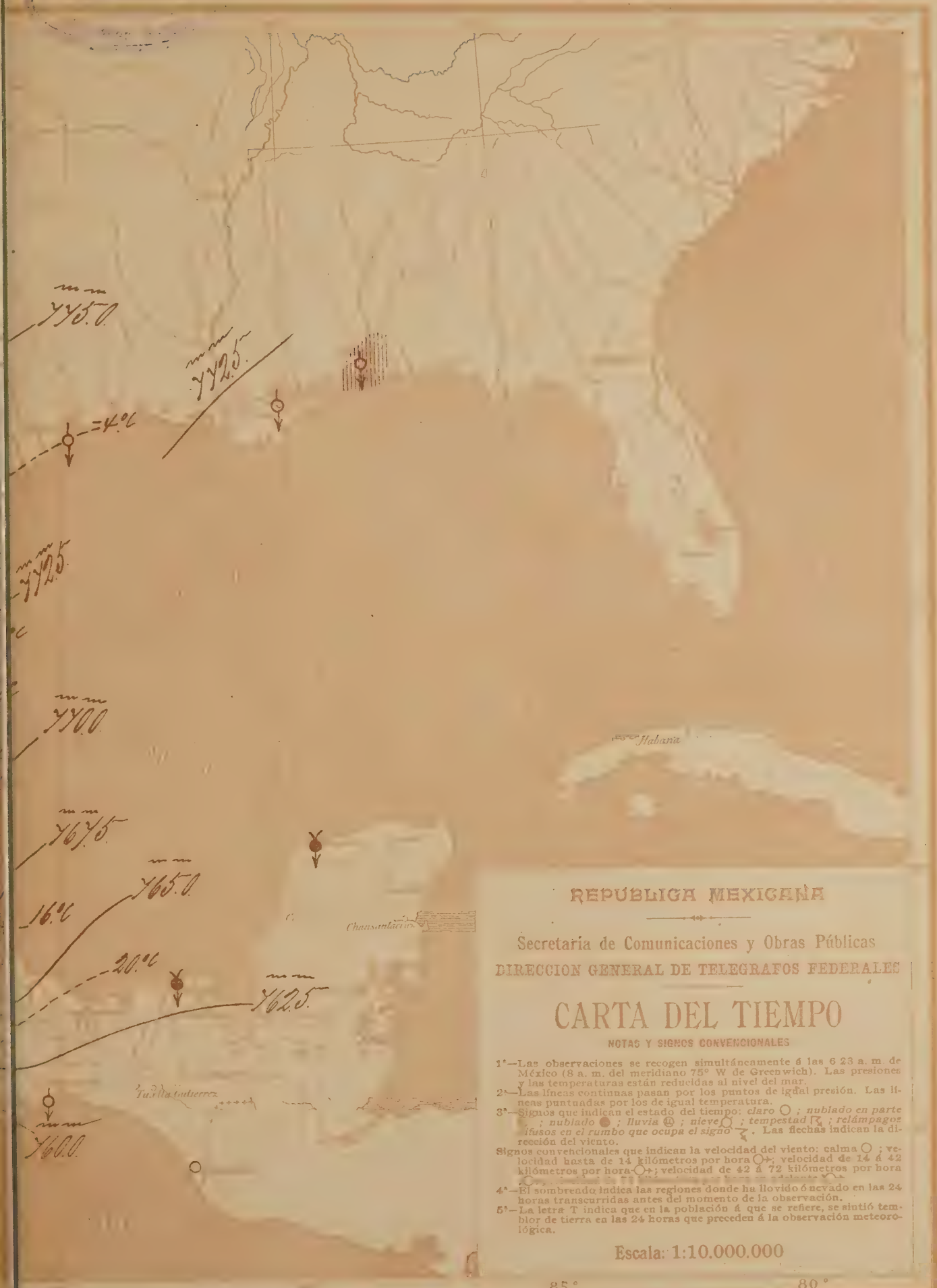

REPUBLICA MEXICANA

Secretaría de Comunicaciones y Obras Públicas

DIRECCION GENERAL DE TELEGRAFOS FEDERALES

CARTA DEL TIEMPO

NOTAS Y SIGNOS CONVENCIONALES

1ª—Las observaciones se recogen simultáneamente á las 6 23 a. m. de México (8 a. m. del meridiano 75° W de Greenwich). Las presiones y las temperaturas están reducidas al nivel del mar.

2ª—Las líneas continuas pasan por los puntos de igual presión. Las líneas puntuadas por los de igual temperatura.

3ª—Signos que indican el estado del tiempo: *claro* ○ ; *nublado en parte* ◔ ; *nublado* ● ; *lluvia* ☔ ; *nieve* ✳ ; *tempestad* ⚡ ; *relámpagos difusos en el rumbo que ocupa el signo* ≷ . Las flechas indican la dirección del viento.

Signos convencionales que indican la velocidad del viento: calma ○ ; velocidad hasta de 14 kilómetros por hora ○→ ; velocidad de 14 á 42 kilómetros por hora ○→ ; velocidad de 42 á 72 kilómetros por hora ○→ ; velocidad de 72 kilómetros por hora en adelante ○→

4ª—El sombreado indica las regiones donde ha llovido ó nevado en las 24 horas transcurridas antes del momento de la observación.

5ª—La letra T indica que en la población á que se refiere, se sintió temblor de tierra en las 24 horas que preceden á la observación meteorológica.

Escala: 1:10.000.000

M. Moreno Dibujo. E. Espinosa Grab.

ESTADO DEL TIEMPO EN LA REPUBLICA

OFICINAS	Barómetro reducido á 0°	Termómetro seco	Termómetro húmedo	Lluvia en 24 horas	VIENTO		NUBES		
					Dirección	Velocidad por hora	Clase	Cantidad	Dirección
	m.m	Grados	Grados	m.m		K.			
Acapulco	757.6	21	20	—	—	—	—		
C. Lerdo	671.4	0	0	—	—	—	—		
C. Porfirio Díaz	747.0	−5	−6	—	E.	4	—		
C. Victoria	737.2	7	5	—	N.	8	Al. St.	0.8	
Chihuahua	639.0	−1	−3	—	S. W.	4	—		
Durango	—	—	—	—	—	—	—		
Frontera	762.6	21	18	0.8	N. E.	4	—		
Guadalajara	635 6	8	7	—	—	—	—		
Guaymas	766.0	15	11	—	—	—	—		
Iguala	709 6	13	11	—	—	—	—		
Jalapa	649 0	11	10	—	N. E.	4	Al. St.	0.8	N. W.
Manzanillo	764 0	20	18	—	E.	4	—		
Matamoros, Tam	764.4	5	4	2 4	N. W.	4	Al. St.	0.8	N. W.
Mazatlán	759 6	15	13	—	—	—	—		
México	585.2	6	5	—	N. W.	4	Ci. St.	0.6	
Monterrey	718 8	9	7	—	E.	4	—		
Morelia	669 8	7	6	—	S. W.	4	—		
Nogales	666 8	1	−1	—	—	—	—		
Oaxaca	637.2	10	7	—	—	—	Al. St.	0.2	
Progreso	763.2	21	19	—	N.	28	St. Cu.	0.8	N.
Salina Cruz	760.2	20	20	—	N.	16	—		
San Luis Potosí	608.8	10	9	—	W.	4	Ci. St.	0.2	W.
Tampico	—	—	—	—	—	—	—		
Tapachula	744.6	28	28	—	—	—	Al. St.	0.4	
Veracruz	762.4	19	18	—	—	—	St.	0.6	
Zacatecas	573.6	7	4	—	—	—	—		
C. Guzmán	638.2	10	8	—	—	—	—		
Chihuahua	—	—	—	—	—	—	—		
Guanajuato	601.6	9	8	—	—	—	—		
León	617.0	9	7	—	—	—	Ci St.	0.2	
Querétaro	614.0	9	6	—	—	—	Ci, St	0.4	
Saltillo	629.8	2	0	—	S. W.	16	St.	0.2	
Toluca	557.8	3	2	—	—	—	Ci. St	0.6	

DICIEMBRE 16 DE 1901.

REPUBLICA MEXICANA

Secretaría de Comunicaciones y Obras Públicas

DIRECCION GENERAL DE TELEGRAFOS FEDERALES

CARTA DEL TIEMPO

NOTAS Y SIGNOS CONVENCIONALES

1ª—Las observaciones se reciben simultáneamente á las 7.23 a. m. de México (8 a. m. del meridiano 75° W de Greenwich). Las presiones y las temperaturas están reducidas al nivel del mar.

2ª—Las líneas continuas son trazadas por los puntos de igual presión. Las líneas punteadas son las de igual temperatura.

3ª—Signos que indican el estado del tiempo: cielo ○, nublado en parte ◑, nublado ●, lluvia ▽, nieve ✱, tempestad ⚡, calma ○ dentro en el rumbo que ocupa el signo ↗. Las flechas indican la dirección del viento.

4ª—[illegible]

5ª—[illegible]

ESTADO DEL TIEMPO EN LA REPUBLICA

OFICINAS	Barómetro reduc.do á 0°	Termómetro seco	Termómetro húmedo	Lluvia en 24 horas	VIENTO Dirección	VIENTO Velocidad por hora	NUBES Clase	NUBES Cantidad	NUBES Dirección
	m.m	Grados	Grados	m.m		K.			
Acapulco	757.6	22	22	—	——	—	——		
C. Lerdo	678.2	0	0	—	——	—	——		
C. Porfirio Díaz	753 8	7	0	—	——	—	——		
C. Victoria	741.4	8	6	—	N.	4	Al. St.	0.8	
Chihuahua	648.8	–0	–4	—	S. W.	4	——		
Durango	——	—	—	—	——	—	——		
Frontera	762.8	22	19	—	N. W.	4	Al. St.	0.8	N. W.
Guadalajara	637 C	10	8	—	——	—	Ci. St.	0.4	
Guaymas	767.0	15	11	—	——	—	——		
Iguala	700.8	14	12	—	——	—	——		
Jalapa	652.0	13	12	2.8	N.	4	Nim.	0.8	
Manzanillo	764 4	20	18	—	E.	4	Al. St.	0.6	
Matamoros, Tam	769.4	5	4	—	E.	4	——		
Mazatlán	759.4	15	13	—	——	—	Ci. St.	0.1	
México	585.5	8	5	—	——	—	Al. St.	0.8	
Monterrey	[illegible]	9	[illegible]	[illegible]	E	4	—		
[illegible]	610.6	8	7	—	——	—	Ci. Cu.	0.8	
Nogales	666.8	1	1	—	——	—	——		
Oaxaca	636.4	10	8	—	——	—	Al. St.	0.2	
Progreso	763.6	21	18	—	N.	4	Al. Cu.	0.4	N.
Salina Cruz	761.2	22	22	—	N.	12	——		
San Luis Potosí	608.6	7	5	—	——	—	——		
Tampico	769.8	14	14	—	——	—	——		
Tapachula	743.0	24	21	—	N.	4	Al. St.	0.6	
Veracruz	765.4	17	15	—	N.	8	St. Cu.	0.8	N.
Zacatecas	575.6	8	2	—	——	—	——		
C. Guzmán	638.0	11	9	—	——	—	Ci. St.	0.4	N. E.
Chihuahua	——	—	—	—	——	—	——		
Guanajuato	——	—	—	—	——	—	——		
León	617.2	11	8	—	——	—	St. Cu.	0.8	S.
Querétaro	——	—	—	—	——	—	——		
Saltillo	632.2	2	0	—	S. W.	8	——		
Toluca	557.8	2	1	—	——	—	St. Cu.	0.8	

H. M… y J. C. Haslam Construyeron.

DICIEMBRE 17 DE 1901.

DEC 26 1901

REPUBLICA MEXICANA

Secretaría de Comunicaciones y Obras Públicas

DIRECCION GENERAL DE TELEGRAFOS FEDERALES

CARTA DEL TIEMPO

NOTAS Y SIGNOS CONVENCIONALES

1ª—Las observaciones se recogen simultáneamente á las 6 23 a. m. de México (8 a. m. del meridiano 75° W de Greenwich). Las presiones y las temperaturas están reducidas al nivel del mar.

2ª—Las líneas continuas pasan por los puntos de igual presión. Las líneas puntuadas por los de igual temperatura.

3ª—Signos que indican el estado del tiempo: *claro* ○ ; *nublado en parte* ◐ ; *nublado* ● ; *lluvia* ⓗ ; *nieve* ⛆ ; *tempestad* ↯ ; *relámpagos difusos en el rumbo que ocupa el signo* ↯. Las flechas indican la dirección del viento.

Signos convencionales que indican la velocidad del viento: calma ○ ; velocidad hasta de 14 kilómetros por hora ○→ ; velocidad de 14 á 42 kilómetros por hora ○→ ; velocidad de 42 á 72 kilómetros por hora ○→ ; velocidad de 72 kilómetros por hora en adelante ○→

4ª—El sombreado indica las regiones donde ha llovido ó nevado en las 24 horas transcurridas antes del momento de la observación.

5ª—La letra T indica que en la población á que se refiere, se sintió temblor de tierra en las 24 horas que precedieron á la observación meteorológica.

Escala: 1:10.000.000

V. Moreno Dibujo E. Espinosa Grabó

ESTADO DEL TIEMPO EN LA REPUBLICA

OFICINAS	Barómetro reducido á 0°	Termómetro seco	Termómetro húmedo	Lluvia en 24 horas	VIENTO Dirección	VIENTO Velocidad por hora	NUBES Clase	NUBES Cantidad	NUBES Dirección
	m.m	Grados	Grados	m.m		K.			
Acapulco	759.2	22	20	—	—	—	—		
C. Lerdo	672.6	0	0	—	—	—	—		
C. Porfirio Díaz	747.0	−2	−3	—	—	—	—		
C. Victoria	741.4	4	3	—	N	4	Ci. St.	0.4	
Chihuahua	—	—	—	—	—	—	—		
Durango	—	—	—	—	—	—	—		
Frontera	768.2	21	17	17.2	—	—	Al. St.	0.8	N
[illegible]	636.8	7	6	—	—	—	—		
Guaymas	764.6	18	16	—	W.	4	—		
Iguala	700.8	14	13	—	—	—	—		
Jalapa	654.4	11	10	0.4	N.	4	Nim.	0.8	
Manzanillo	764.2	20	18	—	N. E.	4	Al. St.	0.8	
Matamoros, Tam.	768.8	2	0	—	S. W.	4	—	0.1	
Mazatlán	759.4	17	15	—	—	—	Ci. St.		
[illegible]	686.8	5	4	—	N. E.	4	St.	0.1	
Monterrey	720.8	8	6	—	E.	4	—	1.0	
[illegible]	611.8	6	5	—	—	—	—		
[illegible]	[illegible]	4	0	—	—	—	—		
[illegible]	[illegible]	9	7	—	W.	4	St. Cu.	0.1	W.
Progreso	[illegible]	21	17	0.4	N.	40	Cu. Nim.	0.8	E.
Salina Cruz	764.2	23	22	—	N.	20	—		
San Luis Potosí	610.4	0	0	—	N. W.	4	—		
Tampico	772.4	15	14	—	—	—	—		
Tapachula	767.0	21	19	0.4	N	4	St. Cu.	0.2	N. E.
Veracruz	769.2	17	16	—	N.	4	Ci. Cu.	0.8	
Zacatecas	576.4	2	0	—	—	—	—		
C. Guzmán	639.2	12	10	—	—	—	Ci. St.	0.4	
Chihuahua	—	—	—	—	—	—	—		
Guanajuato	602.8	7	5	—	—	—	Al. Cu.	0.1	
León	619.8	5	4	—	W.	4	Ci. Cu.	0.4	W.
Querétaro	616.2	6	4	—	N. E.	8	St. Cu.	0.8	N. E
Saltillo	632.0	4	3	—	W.	16	—		
Toluca	557.0	2	1	—	—	—	—		

H. Moreno y A. C. Altislain Construyeron.

DEL 26121

REPUBLICA MEXICANA

Secretaría de Comunicaciones y Obras Públicas

DIRECCION GENERAL DE TELEGRAFOS FEDERALES

CARTA DEL TIEMPO

NOTAS Y SIGNOS CONVENCIONALES

1ª—Las observaciones se recogen simultáneamente á las 6 23 a. m. de México (8 a. m. del meridiano 75° W de Greenwich). Las presiones y las temperaturas están reducidas al nivel del mar.

2ª—Las líneas continuas pasan por los puntos de igual presión. Las líneas puntuadas por los de igual temperatura

3ª—Signos que indican el estado del tiempo: *claro* ○ ; *nublado en parte* ◐ ; *nublado* ● ; *lluvia* ⓡ ; *nieve* ⛆ ; *tempestad* ↯ ; *relámpagos difusos en el rumbo que ocupa el signo* ↯ . Las flechas indican la dirección del viento.

Signos convencionales que indican la velocidad del viento: calma ○ ; velocidad hasta de 14 kilómetros por hora ○→ ; velocidad de 14 á 42 kilómetros por hora ○→ ; velocidad de 42 á 72 kilómetros por hora ; velocidad de 72 kilómetros por hora en adelante

4ª—El sombreado indica las regiones donde ha llovido ó nevado en las 24 horas transcurridas antes del momento de la observación.

5ª—La letra T indica que en la población á que se refiere, se sintió temblor de tierra en las 24 horas que preceden á la observación meteorológica.

Escala: 1:10.000.000

ESTADO DEL TIEMPO EN LA REPUBLICA

OFICINAS	Barómetro reducido á 0°	Termómetro seco	Termómetro húmedo	Lluvia en 24 horas	VIENTO		NUBES		
					Dirección	Velocidad por hora	Clase	Cantidad	Dirección
	m.m	Grados	Grados	m.m		K.			
Acapulco	759.2	23	22	—	—	—	—		
C. Lerdo	671.8	2	0	—	S.	4	—		
C. Porfirio Díaz	750 0	2	1	—	—	—	—		
C. Victoria	735.8	9	7	—	N.	4	—		
Chihuahua	647.8	4	0	—	S. W.	8	—		
Durango	—	—	—	—	—	—	—		
Frontera	—	—	—	—	—	—	—		
Guadalajara	638 4	7	7	—	—	—	—		
Guaymas	763.6	18	14	—	—	—	—		
Iguala	700.6	14	12	—	—	—	—		
Jalapa	651 0	10	9	—	—	—	—		
Manzanillo	766.2	21	19	—	—	—	—		
Matamoros, Tam	763.8	12	12	—	N. E.	4	Al. St.	0 1	
Mazatlán	761.8	18	16	—	S.	4	—		
México	587.3	8	6	—	—	—	Ci. St.	0 1	
Monterrey	718.4	11	8	—	—	—	Al. Cu.	0 4	
Morelia	612.4	7	6	—	N. E.	4	St. Cu.	0.2	S
Nogales	666.4	5	2	—	—	—	—		
Oaxaca	637.2	9	7	—	S.	4	St. Cu.	0 2	
Progreso	—	—	—	—	—	—	Al. St.	0.2	
Salina Cruz	762.6	19	19	—	—	—	—		
San Luis Potosí	613.6	8	7	—	—	—	—		
Tampico	765.6	16	16	—	E.	4	—		
Tapachula	747.4	21	21	3.6	—	—	—		
Veracruz	764.4	15	14	—	—	—	Ci. Cu.	0.8	S. E.
Zacatecas	575.0	4	4	—	—	—	St.	0.1	
C. Guzmán	639.8	11	9	—	—	—	Ci St	0.2	
Chihuahua	—	—	—	—	—	—	—		
Guanajuato	604.2	8	7	—	—	—	—		
León	819 8	6	5	—	—	—	St. Cu	0 1	
Querétaro	616.2	8	6	—	S. W.	4	Ci. Cu.	0.1	
Saltillo	631.0	5	2	—	S. W.	4	—		
Toluca	559.2	3	2	—	—	—	St. Cu.	0.1	N. W

M. Moreno y A. C. Urrutia Construyeron.

DICIEMBRE 19 DE 1901.

DEC 26 1901

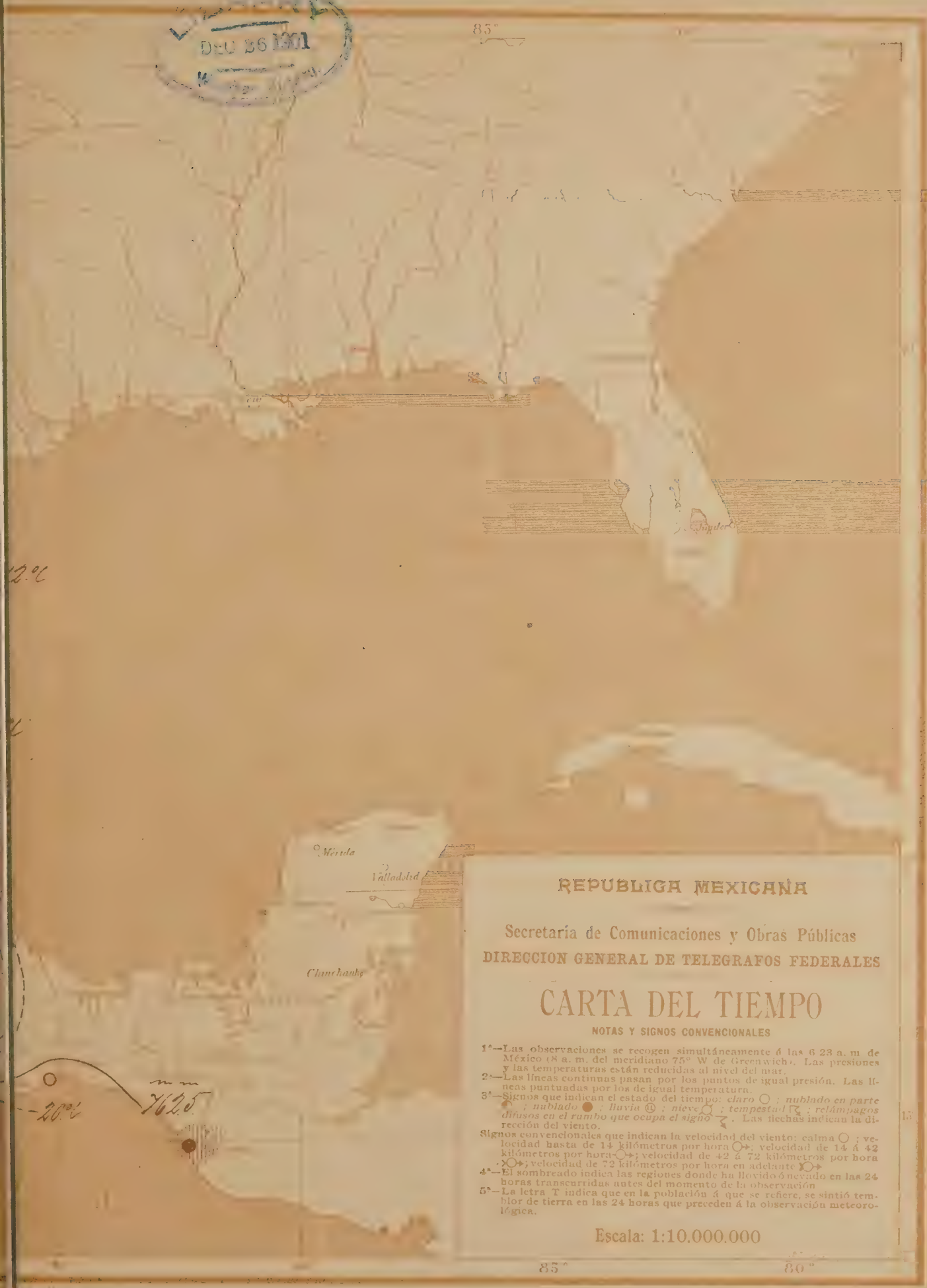

REPUBLICA MEXICANA

Secretaría de Comunicaciones y Obras Públicas

DIRECCION GENERAL DE TELEGRAFOS FEDERALES

CARTA DEL TIEMPO

NOTAS Y SIGNOS CONVENCIONALES

1ª—Las observaciones se recogen simultáneamente á las 6 23 a. m de México (8 a. m. del meridiano 75° W de Greenwich). Las presiones y las temperaturas están reducidas al nivel del mar.

2ª—Las líneas continuas pasan por los puntos de igual presión. Las líneas puntuadas por los de igual temperatura.

3ª—Signos que indican el estado del tiempo: *claro* ○ ; *nublado en parte* ◐ ; *nublado* ● ; *lluvia* ⊕ ; *nieve* ⚹ ; *tempestad* ⚡ ; *relámpagos difusos en el rumbo que ocupa el signo* ⚡. Las flechas indican la dirección del viento.

Signos convencionales que indican la velocidad del viento: calma ○ ; velocidad hasta de 14 kilómetros por hora ○→; velocidad de 14 á 42 kilómetros por hora ○→; velocidad de 42 á 72 kilómetros por hora ×○→; velocidad de 72 kilómetros por hora en adelante ×○→

4ª—El sombreado indica las regiones donde ha llovido ó nevado en las 24 horas transcurridas antes del momento de la observación

5ª—La letra T indica que en la población á que se refiere, se sintió temblor de tierra en las 24 horas que preceden á la observación meteorológica.

Escala: 1:10.000.000

M. Moreno Dibujo F. Espinosa Grabo

...ESTADO DEL TIEMPO EN LA REPUBLICA

OFICINAS	Barómetro reducido á 0°	Termómetro seco	Termómetro húmedo	Lluvia en 24 horas	VIENTO		NUBES		
					Dirección	Velocidad por hora	Clase	Cantidad	Dirección
	m.m	Grados	Grados	m.m		K.			
Acapulco	755 8	23	22	—	—	—	—		
C. Lerdo	678.6	0	0	—	—	—	—		
C. Porfirio Díaz	766.2	−2	−3	—	—	—	—		
C. Victoria	750 0	6	4	—	N.	8	—		
Chihuahua	655.0	3	0	—	N.	4	—		
Durango	—	—	—	—	—	—	—		
Frontera	767.8	21	17	—	—	—	Ci. Cu.	0 4	N
Guadalajara	641.0	7	5	—	—	—	—		
Guaymas	765.8	17	13	—	—	—	—		
Iguala	700.0	14	12	—	—	—	—		
Jalapa	650 4	12	9	0.4	N. W.	4	St. Cu.	0 8	
Manzanillo	765.0	21	20	—	N. E.	4	Al. St.	0 2	
Matamoros, Tam	770.2	2	0	—	N.	12	St.	0 8	N.
Mazatlán	760.6	17	15	—	—	—	Ci. St.	0.1	
México	590.7	5	2	—	N. W.	12	—		
Monterrey	733.2	9	7	—	N. W.	4	—		
Morelia	—	—	—	—	—	—	—		
Nogales	669.4	5	3	—	—	—	—		
Oaxaca	639.2	12	9	—	W.	4	Al. St.	0 2	W.
Progreso	768 8	17	16	—	N.	12	—		
Salina Cruz	765.2	23	23	—	N.	16	—		
San Luis Potosí	609.0	7	5	—	—	—	—		
Tampico	777.8	14	14	—	N.	28	—		
Tapachula	745.2	20	20	—	—	—	Al. St.	0.8	S. E.
Veracruz	769.4	15	14	—	N.	20	Al. Cu	0.8	W
Zacatecas	578 2	3	2	—	—	—	—		
C. Guzmán	639.8	11	9	—	—	—	—		
Chihuahua	—	—	—	—	—	—	—		
Guanajuato	—	—	—	—	—	—	—		
León	621 2	5	2	—	S. W.	4	Ci. St.	0.1	
Querétaro	—	—	—	—	—	—	—		
Saltillo	—	—	—	—	—	—	—		
Toluca	560.2	3	1	—	—	—	—		

M. Moreno y A. C. Anslam Construyeron.

DEC 26 1901

DICIEMBRE 20 DE 1901.

REPUBLICA MEXICANA

Secretaría de Comunicaciones y Obras Públicas

DIRECCION GENERAL DE TELEGRAFOS FEDERALES

CARTA DEL TIEMPO

1ª—Las observaciones se recogen simultáneamente á las 6 23 a. m. de México (8 a. m. del meridiano 75° W de Greenwich). Las presiones y las temperaturas están reducidas al nivel del mar.

2ª—Las líneas continuas pasan por los puntos de igual presión. Las líneas puntuadas por los de igual temperatura.

3ª—Signos que indican el estado del tiempo: *claro* ○ ; *nublado en parte* ◔ ; *nublado* ● ; *lluvia* ⓡ ; *nieve* ⓢ ; *tempestad* ↯ ; *relámpagos difusos en el rumbo que ocupa el signo* ↯ . Las flechas indican la dirección del viento.

Signos convencionales que indican la velocidad del viento: calma ○ ; velocidad hasta de 14 kilómetros por hora ○→ ; velocidad de 14 á 42 kilómetros por hora ○→ ; velocidad de 42 á 72 kilometros por hora ○→ ; velocidad de 72 kilómetros por hora en adelante ○→

4ª—El sombreado indica las regiones donde ha llovido ó nevado en las 24 horas transcurridas antes del momento de la observación.

5ª—La letra T indica que en la población á que se refiere, se sintió temblor de tierra en las 24 horas que preceden á la observación meteorológica.

Escala: 1:10.000.000

M. Moreno Urbina M. Espinosa Grabs

ESTADO DEL TIEMPO EN LA REPUBLICA

OFICINAS	Barómetro reducido á 0°	Termómetro	Termómetro húmedo	Lluvia en 24 horas	VIENTO Dirección	VIENTO Velocidad por hora	NUBES Clase	NUBES Cantidad	NUBES Dirección
	m.m	Grados	Grados	m.m		K.			
Acapulco	759 4	24	23	—	—	—	—		
C. Lerdo	675 8	0	0	—	—	—	Ci. St.	0 4	
C. Porfirio Díaz	753 6	−1	−2	—	—	—	—		
C. Victoria	746 4	2	1	—	N.	4	—		
Chihuahua	650 0	4	1	—	—	—	—		
Durango	—	—	—	—	—	—	—		
Frontera	—	—	—	—	—	—	—		
Guadalajara	640 6	5	5	—	—	—	—		
Guaymas	764 8	17	13	—	—	—	—		
Iguala	700 1	14	12	—	—	—	—		
Jalapa	656 2	9	9	—	—	—	Nim.	0 8	
Manzanillo	764 6	21	20	—	E.	4	Al. St.	0 6	W
Matamoros, Tam	774 0	[illegible]	0	—	N.	4	—		
Mazatlán	759 6	17	15	—	—	—	Ci. St.	0 1	
México	588 1	3	1	—	—	—	St.	1.0	
Monterrey	726 0	5	3	—	—	—	—		
Morelia	612.6	2	1	—	—	—	—		
Nogales	[illegible]	5	3	—	—	—	—		
Oaxaca	659.6	8	5	—	W.	8	Al. St.	0.2	W
Progreso	—	—	—	—	—	—	—		
Salina Cruz	764 4	21	21	—	N.	36	—		
San Luis Potosí	[illegible]	6	4	—	—	—	St. Cu.	0.4	
Tampico	776 4	9	9	—	N.	4	—		
Tapachula	—	—	—	—	—	—	—		
Veracruz	[illegible]	19	17	—	N.	4	St. Cu.	0 8	
Zacatecas	674 0	6	5	—	—	—	—		
[illegible]	[illegible]	6	5	—	N. E.	4	Ci. St.	0 2	W
[illegible]	—	—	—	—	—	—	—		
[illegible]	—	—	—	—	—	—	—		
[illegible]	621 0	6	0	—	—	—	Ci. St.	0.2	
[illegible]	—	—	—	—	—	—	—		
[illegible]	—	—	—	—	—	—	—		
[illegible]	[illegible]	1	1	—	—	—	—		

y J. C. Aristain Construyeron.

REPUBLICA MEXICANA

Secretaría de Comunicaciones y Obras Públicas

DIRECCION GENERAL DE TELEGRAFOS FEDERALES

CARTA DEL TIEMPO

1ª—Las observaciones se recogen simultáneamente á las 6 23 a. m. de México (8 a. m. del meridiano 75° W de Greenwich). Las presiones y las temperaturas están reducidas al nivel del mar.

2ª—Las líneas continuas pasan por los puntos de igual presión. Las líneas puntuadas por los de igual temperatura.

3ª—Signos que indican el estado del tiempo: *claro* ○ ; *nublado en parte* ◑ ; *nublado* ● ; *lluvia* ☔ ; *nieve* ⛄ ; *tempestad* ↯ ; *relámpagos difusos en el rumbo que ocupa el signo* ↯. Las flechas indican la dirección del viento.

Signos convencionales que indican la velocidad del viento: calma ○ ; velocidad hasta de 14 kilómetros por hora ○→ ; velocidad de 14 á 42 kilómetros por hora ○→ ; velocidad de 42 á 72 kilómetros por hora ○→ ; velocidad de 72 kilómetros por hora en adelante ○→

4ª—El sombreado indica las regiones donde ha llovido ó nevado en las 24 horas transcurridas antes del momento de la observación.

5ª—La letra T indica que en la población á que se refiere, se sintió temblor de tierra en las 24 horas que preceden á la observación meteorológica.

Escala: 1:10.000.000

85° 80°

M. Moreno y Anda, 3ª Empresa Litog.

ESTADO DEL TIEMPO EN LA REPUBLICA

OFICINAS	Barómetro reducido á 0°	Termómetro seco	Termómetro húmedo	Lluvia en 24 horas	VIENTO		NUBES		
					Dirección	Velocidad por hora	Clase	Cantidad	Dirección
	m.m	Grados	Grados	m.m		K.			
Acapulco	757.6	22	20	—	—	—	—		
C. Lerdo	670.2	2	0	—	—	—	Ci. St.	0.8	
C. Porfirio Díaz	743.0	−2	−3	—	—	—	—		
C. Victoria	736.2	5	3	—	N.	4	Ci. Cu.	0.4	
Chihuahua	645.8	4	0	—	N	4	—		
Durango	—	—	—	—	—	—	—		
Frontera	766.2	19	14	9.2	E.	4	Ci. Cu.	0.2	
Guadalajara	637.0	−1	0	—	—	—	—		
Guaymas	763.8	17	13	—	—	—	Al. St.	0.2	
Iguala	700.2	14	12	—	—	—	—		
Jalapa	651.4	9	7	—	N	4	St. Cu	0.8	N. W.
Manzanillo	764.8	21	19	—	E	4	Al. St.	0.6	
Matamoros, Tam	763.4	8	8	—	S.	4	Ci St.	0.4	S
Mazatlán	760.2	18	16	—	—	—	Ci. St.	0.1	
México	586.0	4	3	—	—	—	—		
Monterrey	715.0	4	2	—	—	—	Ci St	0.2	
Morelia	611.2	3	2	—	S. W.	4	—		
Nogales	666.2	6	3	—	S	8	—		
Oaxaca	638.0	5	4	—	—	—	Al. St.	0.2	
Progreso	767.6	19	14	—	N	16	St. Cu.	0.8	N.
Salina Cruz	762.4	20	20	—	N.	16	—		
San Luis Potosí	613.2	6	4	—	—	—	—		
Tampico	767.6	14	14	—	S. W.	4	St. Cu.	0.6	N. W.
Tepechuin	745.8	20	17	—	N.	8	Al St.	0.2	N. E.
Veracruz	765.8	17	16	—	N.	4	St. Cu.	0.8	
Zacatecas	574.8	3	2	—	—	—	—		
C. Guzmán	—	—	—	—	—	—	—		
Chihuahua	—	—	—	—	—	—	—		
Guanajuato	602.8	4	3	—	—	—	—		
León	618.4	2	0	—	—	—	Ci. St	0.1	
Querétaro	615.6	2	1	—	E.	4	—		
Saltillo	630.4	7	2	—	S. W	16	Ci. St.	0.8	N. W
Toluca	537.8	0	−1	—	—	—	Ci St	0.1	

DICIEMBRE 22 DE 1901.

ESTADO DEL TIEMPO EN LA REPUBLICA

OFICINAS	Barómetro reducido á 0°	Termómetro seco	Termómetro húmedo	Lluvia en 24 horas	VIENTO Dirección	VIENTO Velocidad por hora	NUBES Clase	NUBES Cantidad	NUBES Dirección
	m.m	Grados	Grados	m.m		K.			
Acapulco	759 8	21	21	—	—	—	—		
C. Lerdo	669.4	4	2	—	S. W.	4	—		
C. Porfirio Díaz	741.4	−3	−4	—	N.	4	—		
C. Victoria	734.0	9	6	—	—	—	—		
Chihuahua	646 0	4	0	—	—	—	—		
Durango	—	—	—	—	—	—	—		
Frontera	760.8	17	13	—	—	—	—		
Guadalajara	637.0	2	1	—	—	—	—		
Guaymas	764.6	18	14	—	—	—	Ci. Cu.	0.2	
Iguala	701.6	14	12	—	—	—	—		
Jalapa	641 0	13	9	—	N. E.	4	—		
Manzanillo	764 0	21	20	—	S.	4	Al. St.	0.1	W.
Matamoros, Tam	760 2	10	10	—	—	—	—		
Mazatlán	759 4	17	15	—	—	—	Ci. St.	0.2	
México	585.6	3	−1	—	W.	4	St.	0.2	
Monterrey	715.2	7	5	—	—	—	—		
Morelia	609.4	4	2	—	—	—	—		
Nogales	666.2	6	3	—	—	—	—		
Oaxaca	635.8	7	4	—	N.	4	Ci St.	0.2	
Progreso	763.2	15	12	—	—	—	Ci. St.	0.2	N.
Salina Cruz	760.6	18	18	—	—	—	—		
San Luis Potosí	613.4	7	5	—	—	—	—		
Tampico	763 8	14	14	—	—	—	—		
Tapachulá	745.4	19	17	—	—	—	Al. St.	0.2	N
Veracruz	761.4	15	13	—	—	—	Al. St.	0.2	
Zacatecas	574.4	6	5	—	—	—	Al. St.	0 4	
C. Guzmán	638 2	7	6	—	—	—	Al. St.	0 1	W
Chihuahua	—	—	—	—	—	—	—		
Guanajuato	601.6	5	2	—	—	—	Ci St.	0.1	
León	617.6	2	0	—	—	—	Ci. St.	0 2	
Querétaro	614.0	3	0	—	—	—	St	0.1	
Saltillo	629.6	9	4	—	S. W.	16	—		
Toluca	557.4	1	0	—	—	—	—		

115° 110°

H. Moreno y A. C. Atristain, Construyeron.

DICIEMBRE 23 DE 1901.

REPUBLICA MEXICANA

Secretaría de Comunicaciones y Obras Públicas

DIRECCION GENERAL DE TELEGRAFOS FEDERALES

CARTA DEL TIEMPO

NOTAS Y SIGNOS CONVENCIONALES

1ª—Las observaciones se recogen simultáneamente á las 6 23 a. m. de México (8 a. m. del meridiano 75° W de Greenwich). Las presiones y las temperaturas están reducidas al nivel del mar.

2ª—Las líneas continuas pasan por los puntos de igual presión. Las líneas puntuadas por los de igual temperatura.

3ª—Signos que indican el estado del tiempo: *claro* ○ ; *nublado en parte* ◔ ; *nublado* ● ; *lluvia* ☔ ; *nieve* ❄ ; *tempestad* ↯ ; *relámpagos difusos en el rumbo que ocupa el signo* ↯ . Las flechas indican la dirección del viento.

Signos convencionales que indican la velocidad del viento: calma ○ ; velocidad hasta de 14 kilómetros por hora ○→; velocidad de 14 á 42 kilómetros por hora ○→; velocidad de 42 á 72 kilómetros por hora ○→; velocidad de 72 kilómetros por hora en adelante ○→

4ª—El sombreado indica las regiones donde ha llovido ó nevado en las 24 horas transcurridas antes del momento de la observación.

5ª—La letra T indica que en la población á que se refiere, se sintió temblor de tierra en las 24 horas que preceden á la observación meteorológica.

Escala: 1:10.000.000

ESTADO DEL TIEMPO EN LA REPUBLICA

OFICINAS	Barómetro reducido á 0°	Termómetro seco	Termómetro húmedo	Lluvia en 24 horas	VIENTO		NUBES		
					Dirección	Velocidad por hora	Clase	Cantidad	Dirección
	m.m	Grados	Grados	m.m		K.			
Acapulco	759 0	20	20	—	—	—	—		
C. Lerdo	666.0	4	3	—	—	—	Ci. St.	0.1	
C. Porfirio Díaz	737 2	2	1	—	—	—	—		
C. Victoria	728.8	9	7	—	N.	4	—		
Chihuahua	642.6	10	6	—	—	—	—		
Durango	—	—	—	—	—	—	—		
Frontera	761.8	18	16	—	—	—	St. Cu.	0.4	S. E.
Guadalajara	635.8	4	3	—	—	—	—		
Guaymas	762.6	19	15	—	—	—	—		
Iguala	702.0	14	12	—	—	—	—		
Jalapa	648 4	12	11	—	N.	4	—		
Manzanillo	763.8	21	20	—	E	4	Al. St.	0 2	
Matamoros, Tam	758.0	15	14	—	S.	4	—		
Mazatlán	758.4	17	15	—	—	—	Ci St.	0.1	
México	585.6	4	2	—	—	—	Al. St.	0.1	
Monterrey	715.2	14	12	—	S	4	—		
Morelia	610.0	4	3	—	—	—	—		
Nogales	661.8	11	8	—	S.	8	St. Cu.	0.8	S.
Oaxaca	636.6	7	4	—	W.	4	Ci. St.	0.1	
Progreso	762.6	18	15	—	—	—	—		
Salina Cruz	760.0	19	18	—	N.	20	—		
San Luis Potosí	618.0	7	5	—	—	—	—		
Tampico	762 0	17	17	—	—	—	—		
Tapachula	745.4	18	18	—	—	—	Al. St.	0.4	S. E
Veracruz	760.4	14	12	—	—	—	Al. St.	0.2	N. E.
Zacatecas	573.4	5	5	—	—	—	—		
C. Guzmán	638 0	7	6	—	—	—	Ci. St.	0.1	
Chihuahua	—	—	—	—	—	—	—		
Guanajuato	601.8	6	2	—	—	—	Ci. St.	0.1	
León	616 6	3	0	—	—	—	Ci. St.	0.1	
Querétaro	614.0	3	0	—	—	—	—		
Saltillo	627.0	14	7	—	S. W.	16	—		
Toluca	557.6	0	−1	—	W.	4	Ci. St.	0.1	

15°

115°   110°

M. Moreno y A. C. Hasdam Construyeron.

REPUBLICA MEXICANA

Secretaría de Comunicaciones y Obras Públicas

DIRECCION GENERAL DE TELEGRAFOS FEDERALES

CARTA DEL TIEMPO

NOTAS Y SIGNOS CONVENCIONALES

1ª—Las observaciones se recogen simultáneamente á las 6 23 a. m. de México (8 a. m. del meridiano 75° W de Greenwich). Las presiones y las temperaturas están reducidas al nivel del mar.

2ª—Las líneas continuas pasan por los puntos de igual presión. Las líneas puntuadas por los de igual temperatura.

3ª—Signos que indican el estado del tiempo: *claro* ○ ; *nublado en parte* ◑ ; *nublado* ● ; *lluvia* ⓤ ; *nieve* ⛆ ; *tempestad* ↯ ; *relámpagos difusos en el rumbo que ocupa el signo* ↯ . Las flechas indican la dirección del viento.

Signos convencionales que indican la velocidad del viento: calma ○ ; velocidad hasta de 14 kilómetros por hora ○→ ; velocidad de 14 á 42 kilómetros por hora ○→ ; velocidad de 42 á 72 kilómetros por hora ○→ ; velocidad de 72 kilómetros por hora en adelante ○→

4ª—El sombreado indica las regiones donde ha llovido ó nevado en las 24 horas transcurridas antes del momento de la observación.

5ª—La letra T indica que en la población á que se refiere, se sintió temblor de tierra en las 24 horas que preceden á la observación meteorológica.

Escala: 1:10.000.000

ESTADO DEL TIEMPO EN LA REPUBLICA

OFICINAS	Barómetro reducido á 0°	Termómetro seco	Termómetro húmedo	Lluvia en 24 horas	VIENTO Dirección	VIENTO Velocidad por hora	NUBES Clase	NUBES Cantidad	NUBES Dirección
	m.m	Grados	Grados	m.m		K.			
Acapulco	757 4	19	18	—	—	—	—		
C. Lerdo	669.6	11	9	—	—	—	St. Cu.	0.8	
C. Porfirio Díaz	749 0	2	1	—	S	4	St. Cu.	0.6	
C. Victoria	735.6	12	9	—	N.	4	—		
Chihuahua	646 8	4	2	—	N.	4	—		
Durango	—	—	—	—	—	—	—		
Frontera	761.2	23	20	—	—	—	—		
Guadalajara	636.8	6	4	—	—	—	Ci. St.	0.2	
Guaymas	763.0	15	11	—	—	—	Al. St.	0.2	
Iguala	700.8	13	11	—	—	—	Ci St.	0.8	
Jalapa	650 0	02	11	—	N.	4	—		
Manzanillo	764 6	20	17	—	N. E.	4	St. Cu.	0 1	
Matamoros, Tam	762.4	15	14	—	N.	4	Al. St.	0.8	N
Mazatlán	759.8	20	18	—	—	—	—		
México	585.9	5	2	—	—	—	—		
Monterrey	717.6	10	8	—	—	—	Al. Cu.	0 2	N E
Morelia	610.6	4	3	—	S. W.	4	—		
Nogales	666.4	5	2	—	—	—	—		
Oaxaca	636.4	7	5	—	—	—	—		
Progreso	763.2	24	23	—	—	—	St. Cu.	0.8	E
Salina Cruz	761.0	20	20	—	N.	16	—		
San Luis Potosí	613.0	6	4	—	—	—	St. Cu.	0.6	
Tampico	764.2	20	19	—	—	—	Al. Cu.	0 2	
Tapachula	744 4	19	19	—	N.	8	Ci. St.	0 4	S
Veracruz	762.0	19	18	—	—	—	Al. Cu.	0.8	W
Zacatecas	574.8	7	3	—	—	—	—		
C. Guzmán	638 4	7	6	—	—	—	Ci. St.	0 2	[illegible]
Chihuahua	—	—	—	—	—	—	—		
Guanajuato	602.8	7	4	—	—	—	—		
León	618 0	6	4	—	—	—	Ci. St.	0 1	
Querétaro	614.6	5	5	—	—	—	—		
Saltillo	629.2	10	7	—	S. W.	12	Al. Cu	0.2	S
Toluca	558.0	2	0	—	—	—	—		

H. Herrera y A. C. Atristain Construyeron.

DICIEMBRE 26 DE 1901.

REPUBLICA MEXICANA

Secretaría de Comunicaciones y Obras Públicas

DIRECCION GENERAL DE TELEGRAFOS FEDERALES

CARTA DEL TIEMPO

NOTAS Y SIGNOS CONVENCIONALES

1ª—Las observaciones se recogen simultáneamente á las 6 23 a. m. de México (8 a. m. del meridiano 75° W de Greenwich). Las presiones y las temperaturas están reducidas al nivel del mar.

2ª—Las líneas continuas pasan por los puntos de igual presión. Las líneas puntuadas por los de igual temperatura.

3ª—Signos que indican el estado del tiempo: *claro* ○ ; *nublado en parte* ◐ ; *nublado* ● ; *lluvia* ⓡ ; *nieve* ⛆ ; *tempestad* ↯ ; *relámpagos difusos en el rumbo que ocupa el signo* ≷ . Las flechas indican la dirección del viento.

Signos convencionales que indican la velocidad del viento: calma ○ ; velocidad hasta de 14 kilómetros por hora ○→ ; velocidad de 14 á 42 kilómetros por hora ○→ ; velocidad de 42 á 72 kilómetros por hora ○→ ; velocidad de 72 kilómetros por hora en adelante ○→

4ª—El sombreado indica las regiones donde ha llovido ó nevado en las 24 horas transcurridas antes del momento de la observación.

5ª—La letra T indica que en la población á que se refiere, se sintió temblor de tierra en las 24 horas que preceden á la observación meteorológica.

Escala: 1:10.000.000

85° 80°

V. Moreno Rubio E. Espinosa Grabo

ESTADO DEL TIEMPO EN LA REPUBLICA

OFICINAS	Barómetro reducido á 0°	Termómetro seco	Termómetro húmedo	Lluvia en 24 horas	VIENTO Dirección	VIENTO Velocidad por hora	NUBES Clase	NUBES Cantidad	NUBES Dirección
	m.m	Grados	Grados	m.m		K.			
Acapulco	758.4	20	20	—	—	—	—		
C. Lerdo	667.6	5	2	—	—	—	—		
C. Porfirio Díaz	742.6	2	1	—	—	—	Ci. St.	0.6	
C. Victoria	735.4	13	10	—	N. W.	4	Al. St.	0.4	
Chihuahua	642.0	8	4	—	N. W.	4	St. Cu.	0.1	N. W.
Durango	—	—	—	—	—	—	—		
Frontera	761.0	24	22	0.8	—	—	Al. St.	0.8	
Guadalajara	636.8	6	6	—	—	—	—		
Guaymas	765.0	16	12	—	—	—	Ci. Cu.	0.2	
Iguala	700.2	13	10	—	—	—	—		
Jalapa	650.2	18	12	—	—	—	St. Cu.	0.6	
Manzanillo	763.6	20	19	—	W.	4	Al. St.	0.2	
Matamoros, Tam	761.6	15	15	—	—	—	—		
Mazatlán	759.0	19	17	—	—	—	Ci. St.	0.1	
México	585.7	7	4	—	—	—	—		
Monterrey	717.4	9	9	—	N.	4	Al. Cu	0.2	
Morelia	610.0	4	3	—	—	—	—		
Nogales	663.4	5	3	—	—	—	—		
Oaxaca	636.0	7	5	—	—	—	—		
Progreso	762.0	23	21	—	E.	4	Ci. St.	0.2	E.
Salina Cruz	760.2	24	19	—	—	—	—		
San Luis Potosí	612.8	6	4	—	—	—	—		
Tampico	764.6	21	20	—	—	—	St.	0.8	N. E.
Tapachula	744.4	20	20	—	—	—	Ci. Cu.	0.8	
Veracruz	762.2	23	21	—	—	—	St.	0.6	
Zacatecas	574.2	5	4	—	—	—	—		
C. Guzmán	—	—	—	—	—	—	—		
Chihuahua	—	—	—	—	—	—	—		
Guanajuato	601.8	8	5	—	—	—	—		
León	617.2	7	4	—	—	—	—		
Querétaro	613.8	7	5	—	E.	4	—		
Saltillo	627.6	11	8	—	S. W.	8	—		
Toluca	557.4	1	−1	—	—	—	—		

V. Moreno y A. C. Atristain Construyeron.

JAN 3 1902

DICIEMBRE 27 DE 1901.

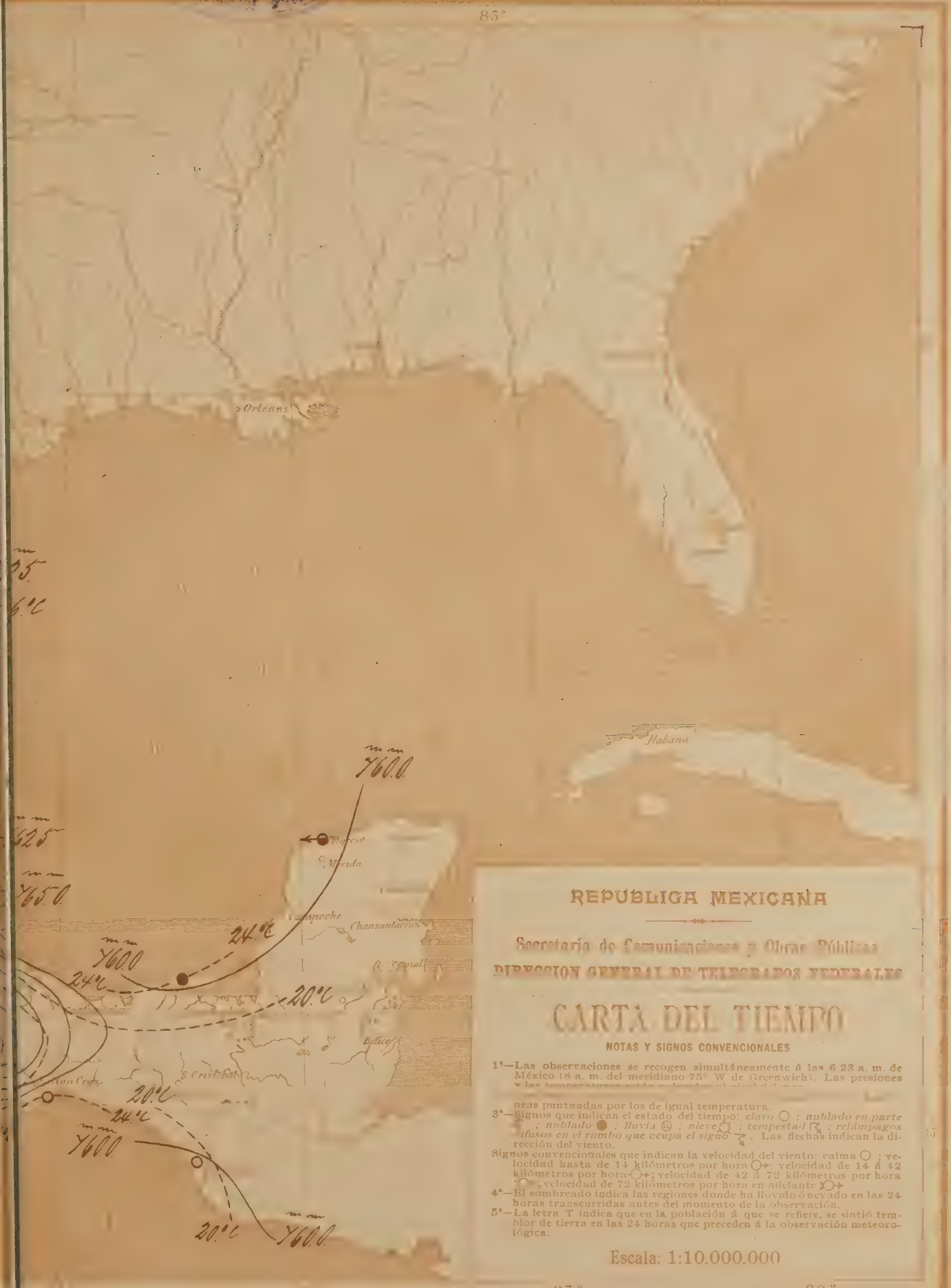

REPUBLICA MEXICANA

Secretaría de Comunicaciones y Obras Públicas

DIRECCION GENERAL DE TELEGRAFOS FEDERALES

CARTA DEL TIEMPO

NOTAS Y SIGNOS CONVENCIONALES

1ª—Las observaciones se recogen simultáneamente á las 6 23 a. m. de México (8 a. m. del meridiano 75º W de Greenwich). Las presiones y las temperaturas están reducidas al nivel del mar.

Las líneas puntuadas por los de igual temperatura.

3ª—Signos que indican el estado del tiempo: *claro* ○ ; *nublado en parte* ◑ ; *nublado* ● ; *lluvia* ⓛ ; *nieve* ⛆ ; *tempestad* ↯ ; *relámpagos difusos en el rumbo que ocupa el signo* ↯. Las flechas indican la dirección del viento.

Signos convencionales que indican la velocidad del viento: calma ○ ; velocidad hasta de 14 kilómetros por hora ○→ ; velocidad de 14 á 42 kilómetros por hora ○→ ; velocidad de 42 á 72 kilómetros por hora ○→ ; velocidad de 72 kilómetros por hora en adelante ○→

4ª—El sombreado indica las regiones donde ha llovido ó nevado en las 24 horas transcurridas antes del momento de la observación.

5ª—La letra T indica que en la población á que se refiere, se sintió temblor de tierra en las 24 horas que preceden á la observación meteorológica.

Escala: 1:10.000.000

M. Moreno Dibujó. F. Espinosa Grabó

ESTADO DEL TIEMPO EN LA REPUBLICA

OFICINAS	Barómetro reducido á 0°	Termómetro seco	Termómetro húmedo	Lluvia en 24 horas	VIENTO		NUBES		
					Dirección	Velocidad por hora	Clase	Cantidad	Dirección
	m.m	Grados	Grados	m.m		K.			
Acapulco	758.6	20	19	—	—	—	—		
C. Lerdo	672.2	7	3	—	N.	8	Ci. St.	0.4	N.
C. Porfirio Díaz	741.2	−2	−3	—	N.	8	St. Cu.	0.8	N.
C. Victoria	732.0	15	13	—	N.	12	St. Cu.	0.8	N.
Chihuahua	643.8	2	2	—	—	—	—		
Durango	—	—	—	—	—	—	—		
Frontera	757.6	24	21	3.6	E.	4	—		
Guadalajara	635.6	8	8	—	—	—	—		
Guaymas	763.6	18	14	—	—	—	Ci. Cu.	0.2	
Iguala	709.4	14	12	—	—	—	—		
Jalapa	645.8	14	11	—	N.	4	—		
Manzanillo	760.2	20	18	—	N. E.	4	Al. St.	0.1	
Matamoros, Tam	757.0	20	19	—	N. W.	24	Cu. Nim.	0.8	N. W.
Mazatlán	758.6	19	17	—	—	—	Ci. St.		
Mérida	585.1	8	5	—	—	—	—		
Monterrey	711.6	12	10	—	N.	12	Al. St.	0.8	N. E.
Morelia	609.6	7	4	—	S.	4	—		
Nogales	669.4	5	2	—	—	—	—		
Oaxaca	636.4	8	6	—	—	—	—		
Progreso	759.2	22	19	—	S. E.	4	—		
Salina Cruz	761.6	20	20	—	—	—	—		
San Luis Potosí	612.6	8	5	—	—	—	—		
Tacubaya	758.8	19	19	—	—	—	—		
Tampico	715.0	21	21	—	N.	4	Ci. Cu.	0.8	S. E.
Veracruz	759.6	18	17	—	—	—	—		
Zacatecas	573.0	8	7	—	—	—	Al. St.	0.1	
C. Guzmán	637.6	7	5	—	W.	4	Ci. St	0.2	W.
Chihuahua	—	—	—	—	—	—	—		
Guanajuato	601.2	8	6	—	—	—	Ci. St.	0.2	
León	617.0	7	5	—	—	—	St. Cu.	0.6	N. W.
Querétaro	613.8	7	5	—	—	—	Ci. St.	0.1	
Saltillo	628.0	8	5	—	N. E.	12	—		
Toluca	557.0	1	0	—	W.	4	—		

115 110°

H. Moreno y J. C. Hersham Construyeron.

JAN 3 1902
Weather Bureau

DICIEMBRE 28 DE 1901.

REPUBLICA MEXICANA

Secretaría de Comunicaciones y Obras Públicas

DIRECCION GENERAL DE TELEGRAFOS FEDERALES

CARTA DEL TIEMPO

NOTAS Y SIGNOS CONVENCIONALES

1ª—Las observaciones se recogen simultáneamente á las 6 23 a. m. de México (8 a. m. del meridiano 75° W de Greenwich). Las presiones y las temperaturas están reducidas al nivel del mar.

2ª—Las líneas continuas pasan por los puntos de igual presión. Las líneas puntuadas por los de igual temperatura.

3ª—Signos que indican el estado del tiempo: *claro* ○ ; *nublado en parte* ◐ ; *nublado* ● ; *lluvia* ⊕ ; *nieve* ⚹ ; *tempestad* ⚡ ; *relámpagos difusos en el rumbo que ocupa el signo* ⚡ . Las flechas indican la dirección del viento.

Signos convencionales que indican la velocidad del viento: calma ○ ; velocidad hasta de 14 kilómetros por hora ○→; velocidad de 14 á 42 kilómetros por hora ○→; velocidad de 42 á 72 kilómetros por hora ; velocidad de 72 kilómetros por hora en adelante ☽

4ª—El sombreado indica las regiones donde ha llovido ó nevado en las 24 horas transcurridas antes del momento de la observación.

5ª—La letra T indica que en la población á que se refiere, se sintió temblor de tierra en las 24 horas que preceden á la observación meteorológica.

Escala: 1:10.000.000

M. Moreno Dibujo. E. Espinosa Grabo

ESTADO DEL TIEMPO EN LA REPUBLICA

OFICINAS	Barómetro reducido á 0°	Termómetro seco	Termómetro húmedo	Lluvia en 24 horas	VIENTO Dirección	VIENTO Velocidad por hora	NUBES Clase	NUBES Cantidad	NUBES Dirección
	m.m	Grados	Grados	m.m		K.			
Acapulco	757 2	20	—	—	—	—	—		
C. Lerdo	674.6	0	0	—	—	—	—		
C. Porfirio Díaz	750 2	-3	-4	—	—	—	—		
C. Victoria	741 8	7	5	—	N.	4	—		
Chihuahua	643.8	1	-4	—	S. W.	4	—		
Durango	—	—	—	—	—	—	—		
Frontera	755.0	22	18	0.4	N.	40	Al. St.	0.8	N.
Guadalajara	637.0	3	2	—	—	—	—		
Guaymas	767.0	16	12	—	N.	4	Ci. Cu.	0.2	
Iguala	—	—	—	—	—	—	—		
Jalapa	651 6	9	8	—	N.	4	—		
Manzanillo	762 8	19	18	—	E.	4	—		
Matamoros, Tam	767 4	1	0	1.6	N. E.	8	—		
Mazatlán	759.0	16	14	—	—	—	—		
México	585 6	3	1	—	—	—	—		
Monterrey	721.2	10	8	—	N. W.	4	—		
Morelia	610 8	3	2	—	E.	4	—		
Nogales	668 4	4	1	—	—	—	—		
Oaxaca	635.8	10	6	—	E.	8	St. Cu.	0.4	E.
Progreso	—	—	—	—	—	—	—		
Salina Cruz	762.0	19	18	—	N.	20	—		
San Luis Potosí	613.4	5	3	—	S. E.	4	Ci. St.	0 2	S. E.
Tampico	771 4	12	10	—	N.	4	—		
Tapachula	743 4	22	20	—	—	—	Al. St.	0.2	S.
Veracruz	758.0	17	15	—	N.	4	St. Cu.	0.8	
Zacatecas	576 6	-1	-2	—	N.	4	—		
C. Guzmán	639.2	9	4	—	—	—	—		
Chihuahua	—	—	—	—	—	—	—		
Guanajuato	—	—	—	—	—	—	—		
León	618.6	0	0	—	—	—	Ci. St.	0 1	
Querétaro	615 4	3	1	—	S. E.	4	St.	0.1	S E.
Saltillo	628.6	2	1	—	S. W.	4	—		
Toluca	557.0	1	0	—	—	—	—		

R. Moreno y A. C. Alvistain. Construyeron.

JAN 4 1923

DICIEMBRE 29 DE 1901.

REPUBLICA MEXICANA

Secretaría de Comunicaciones y Obras Públicas

DIRECCION GENERAL DE TELEGRAFOS FEDERALES

CARTA DEL TIEMPO

1ª—Las observaciones se recogen simultáneamente á las 6 23 a. m. de México (8 a. m. del meridiano 75° W de Greenwich). Las presiones y las temperaturas están reducidas al nivel del mar.

2ª—Las líneas continuas pasan por los puntos de igual presión. Las líneas puntuadas por los de igual temperatura.

3ª—Signos que indican el estado del tiempo: *claro* ○ ; *nublado en parte* ◑ ; *nublado* ● ; *lluvia* ⓡ ; *nieve* ⛆ ; *tempestad* ↯ ; *relámpagos difusos en el rumbo que ocupa el signo* ϟ . Las flechas indican la dirección del viento.

Signos convencionales que indican la velocidad del viento: calma ○ ; velocidad hasta de 14 kilómetros por hora ○→ ; velocidad de 14 á 42 kilómetros por hora ○→ ; velocidad de 42 á 72 kilómetros por hora ; velocidad de 72 kilómetros por hora en adelante .

4ª—El sombreado indica las regiones donde ha llovido ó nevado en las 24 horas transcurridas antes del momento de la observación.

5ª—La letra T indica que en la población á que se refiere, se sintió temblor de tierra en las 24 horas que precedeu á la observación meteorológica.

Escala: 1:10.000.000

85° 80°

V. Moreno Dibujo F. Espinosa Grabo

ESTADO DEL TIEMPO EN LA REPUBLICA

OFICINAS	Barómetro reducido á 0°	Termómetro seco	Termómetro húmedo	Lluvia en 24 horas	VIENTO		NUBES		
					Dirección	Velocidad por hora	Clase	Cantidad	Dirección
	m.m	Grados	Grados	m.m		K.			
Acapulco	758 2	21	19	—	—	—	—		
C. Lerdo	675.4	0	0	—	—	—	—		
C. Porfirio Díaz	751 4	0	-1	—	—	—	—		
C. Victoria	741 8	10	8	—	N.	4	—		
Chihuahua	650.0	8	2	—	—	—	—		
Durango	—	—	—	—	—	—	—		
Frontera	767.4	20	16	—	E.	8	Al. St.	0.8	N.
Guadalajara	637.4	4	2	—	—	—	—		
Guaymas	765.8	13	11	—	—	—	Al. St.	0.2	
Iguala	—	—	—	—	—	—	—		
Jalapa	653 6	7	6	5.6	N.	4	—		
Manzanillo	765 0	18	16	—	N.	4	Al. St.	0.1	
Matamoros, Tam	768 6	6	5	—	N. W.	—	—		
Mazatlán	759.6	16	14	—	—	—	—		
México	588.9	3	0	—	—	—	—		
Monterrey	722.0	12	10	—	W.	4	—		
Morelia	612 8	0	0	—	—	—	—		
Nogales	666.4	5	3	—	—	—	—		
Oaxaca	638.2	4	2	—	W.	4	—		
Progreso	—	—	—	—	—	—	—		
Salina Cruz	763.8	17	15	—	N.	20	—		
San Luis Potosí	613.2	6	4	—	—	—	—		
Tampico	772.0	11	11	—	N.	4	—		
Tapachula	—	—	—	—	—	—	—		
Veracruz	768.4	16	15	—	—	—	St.	0.1	
Zacatecas	577.6	0	0	—	—	—	—		
C. Guzmán	—	—	—	—	—	—	—		
Chihuahua	—	—	—	—	—	—	—		
Guanajuato	605.0	2	1	—	—	—	—		
León	620.8	0	0	—	—	—	—		
Querétaro	617 0	3	0	—	E.	4	—		
Saltillo	634.2	3	0	—	S. W.	12	—		
Toluca	558.0	0	-1	—	W.	4	—		

JAN 6 1902
Weather Bureau

DICIEMBRE 30 DE 1901.

Secretaría de Comunicaciones y Obras
DIRECCION

CARTA DEL TIEMPO

ESTADO DEL TIEMPO EN LA REPUBLICA

OFICINAS	Barómetro reducido a 0°	Termómetro seco	Termómetro húmedo	Lluvia en 24 horas	VIENTO		NUBES		
					Dirección	Velocidad por hora.	Clase	Cantidad	Dirección
	m.m	Grados	Grados	m.m		K.			
Acapulco	759.6	21	20	—	—	—	—		
C. Lerdo	674.4	1	0	—	—	—	Ci. St.	0.4	
C. Porfirio Díaz	750.6	−1	−2	—	—	—	—		
C. Victoria	743.8	8	7	—	W.	4	—		
Chihuahua	649.4	4	0	—	—	—	—		
Durango	—	—	—	—	—	—	—		
Frontera	—	—	—	—	—	—	—		
Guadalajara	636.2	0	0	—	—	—	—		
Guaymas	764.8	17	13	—	—	—	Ci. Cu.	0.2	
Iguala	—	—	—	—	—	—	—		
Jalapa	655 2	6	5	—	—	—	—		
Manzanillo	766.4	18	14	—	N. E.	4	—		
Matamoros, Tam.	770.8	5	3	—	N. W.	8	—		
Mazatlán	760.8	17	15	—	—	—	—		
México	588.7	2	−1	—	—	—	—		
Monterrey	724.8	12	10	—	W.	4	—		
Morelia	613.4	0	0	—	—	—	—		
Nogales	666.4	7	5	—	—	—	St. Cu.	0.2	
Oaxaca	644.0	2	0	—	—	—	—		
Progreso	—	—	—	—	—	—	—		
Salina Cruz	762.6	20	18	—	N.	20	—		
San Luis Potosí	609.4	10	9	—	—	—	—		
Tampico	773.2	12	12	—	N.	4	Al. St.	0.4	S. E.
Tapachula	746.2	21	21	—	N.	4	Ci. St.	0.2	
Veracruz	770.0	15	14	—	—	—	—		
Zacatecas	575.6	3	2	—	—	—	—		
C. Guzmán	630.8	8	3	—	N.	12	—		
Chihuahua	—	—	—	—	—	—	—		
Guanajuato	605.0	5	2	—	—	—	—		
León	621.2	0	0	—	—	—	—		
Querétaro	617.6	2	−1	—	E.	4	—		
Saltillo	—	—	—	—	—	—	—		
Toluca	559.0	−3	−5	—	—	—	—		

JAN 6 1902

DICIEMBRE 31 DE 1901.

REPUBLICA MEXICANA

Secretaría de Comunicaciones y Obras Públicas

DIRECCION GENERAL DE TELEGRAFOS FEDERALES

CARTA DEL TIEMPO

NOTAS Y SIGNOS CONVENCIONALES

1ª—Las observaciones se recogen simultáneamente á las 6 23 a. m. de México (8 a. m. del meridiano 75° W de Greenwich). Las presiones y las temperaturas están reducidas al nivel del mar.

2ª—Las líneas continuas pasan por los puntos de igual presión. Las líneas puntuadas por los de igual temperatura.

3ª—Signos que indican el estado del tiempo: *claro* ○ ; *nublado en parte* ; *nublado* ● ; *lluvia* ; *nieve* ; *tempestad* ; *relámpagos difusos en el rumbo que ocupa el signo* . Las flechas indican la dirección del viento.

Signos convencionales que indican la velocidad del viento: calma ○ ; velocidad hasta de 14 kilómetros por hora ○→; velocidad de 14 á 42 kilómetros por hora ○→; velocidad de 42 á 72 kilómetros por hora ; velocidad de 72 kilómetros por hora en adelante

4ª—El sombreado indica las regiones donde ha llovido ó nevado en las 24 horas transcurridas antes del momento de la observación.

5ª—La letra T indica que en la población á que se refiere, se sintió temblor de tierra en las 24 horas que preceden á la observación meteorológica.

Escala: 1:10.000.000

M. Moreno Dibujo. E. Espinosa Grabo.

NOAA CENTRAL LIBRARY
3 8398 1013 0417 2